

Kunde: STEIN ARILD RISAN AS**Tlf:** 74077230**Epost:** stein@sarisan.no**Kontaktperson:** Stein Arild Risan**Mobil:** 91552180**Veiadresse:** Ravlovegen 324**Kommune:** Verdal**Eiendom:** 269/2**Poststed:** 7657 VERDAL**Henvendelse gjelder:** Grunnboring/Grunnundersøkelser**Byggherre:** INNHERRED RENOVASJON IKS**Navn/Betegnelse:** Underordnet 5615130: Ecopro AS Innhered Renovasjon**Beskrivelse:** Graving for grunnundersøkelse.

Deres henvendelse til gravemeldingstjenesten er behandlet. For gravstedet slik det er beskrevet ovenfor, gir vi følgende tilbakemelding for de netteiere Geomatikk har avtale med:

Informasjon - Gravearbeidene kan komme i konflikt med infrastruktur. Vedlagt kart er et oversiktskart som viser forløp av kabeltraseer og annen infrastruktur. Vær oppmerksom på at traseene ikke ligger så rettlinjert som vist på kartet. Påvisning må bestilles i kundeportalen eller ved å ringe 91509146 / 09146 dersom arbeidene skal foregå nær kabeltraseer.

NTE Marked AS (BB)

Ring 09146 for bestilling av påvisning

Klarsignal - Ingen infrastruktur er funnet i oppgitt område.

BROADNET AS

NTE NETT AS

TELENOR NORGE

TELENOR NORGE KABEL-TV (Tidl. Canal Digital) *TELENOR NORGE KABEL-TV (Tidl. Canal Digital) eier kabel kun til tomtegrense.*

Gyldighet

Opplysningen er gyldig i 1 – en – måned fra dags dato. Dersom arbeidene pågår ut over denne dato, må gravemeldingstjenesten kontaktes på nytt.

Kabelskade

For å unngå kabelskade må mottaker av denne tilbakemeldingen gjennomgå vedlagte kart. Ved feil i områdeavgrensing, eller motstrid mellom kart og tilbakemelding, må mottaker ta kontakt med gravemeldingstjenesten.

Geomatikk utfører gravemeldings- og påvisningstjenesten i henhold til avtale med netteier med kart og ledningsinformasjon som er levert av netteier, og Geomatikk tar ikke derfor ansvar for nøyaktigheten og kvaliteten på datagrunnlaget. Brukere må være oppmerksomme på at kart ikke alltid stemmer med terrenget, og bruken må skje på aktsomt vis.

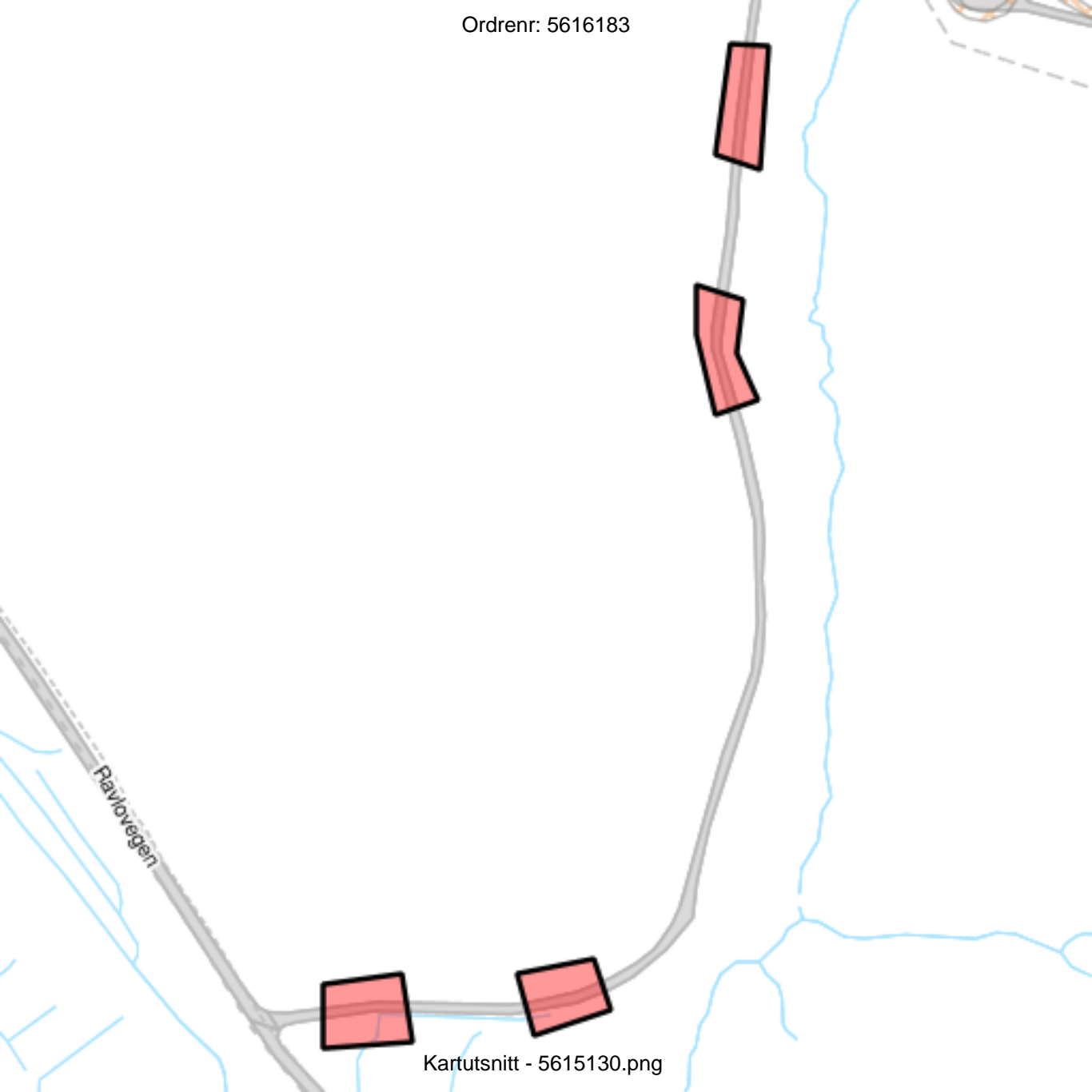
Melding om eventuell kabelskade (feilmelding) skal skje til netteier så snart som mulig. Dersom kunden mener at skaden skyldes feil ved kart, skal skaden også meldes umiddelbart til Geomatikk tlf. 91509146 / 09146.

Erstatningskrav kan bli reist dersom vilkår ikke er fulgt og det oppstår skade på kabel. Tilbakemeldingen er ikke å anse som grunneiers tillatelse til å foreta gravearbeid

Med vennlig hilsen

Gravemeldingstjenesten

Ordrenr: 5616183



Ravlovsvegen

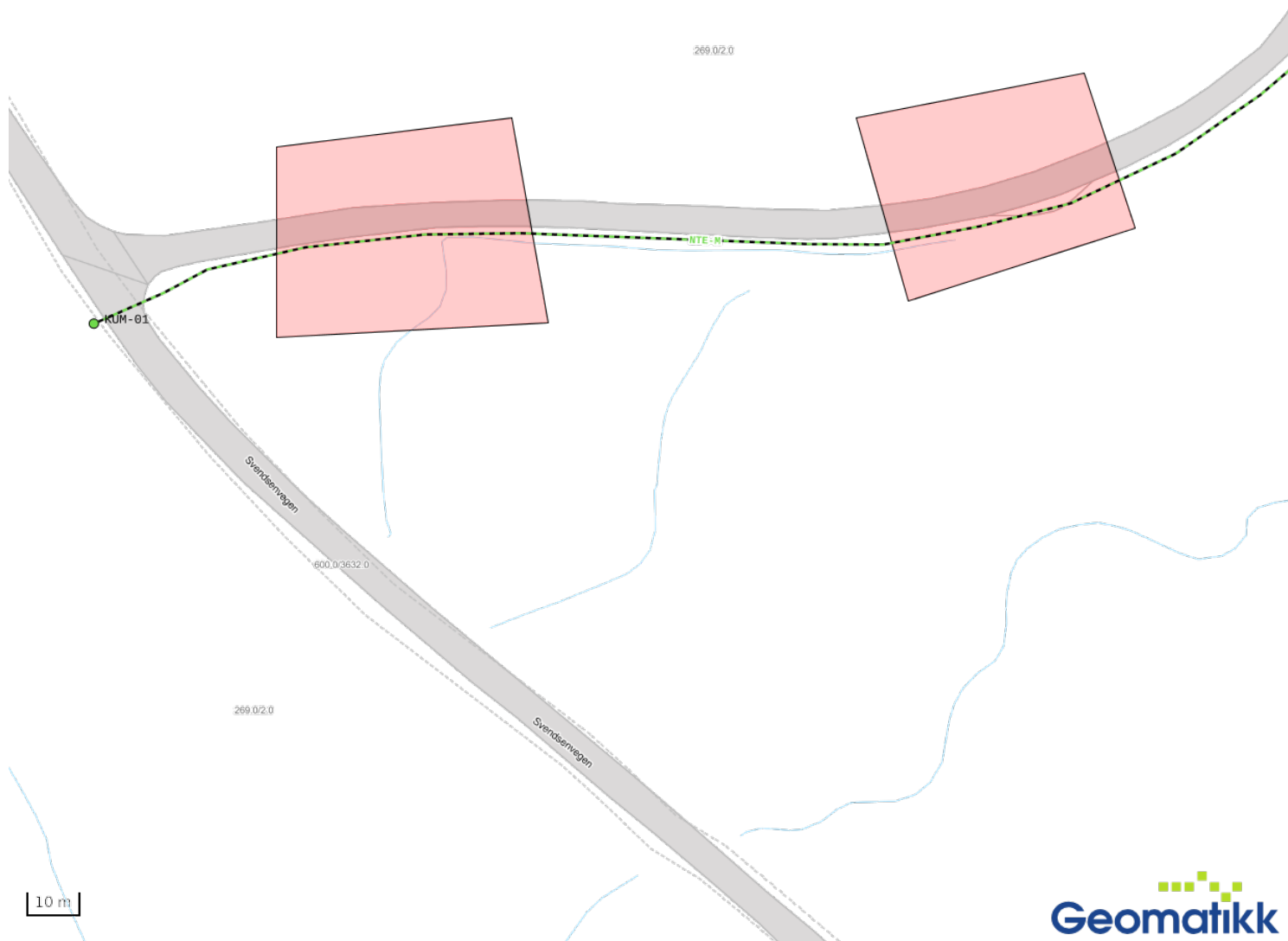
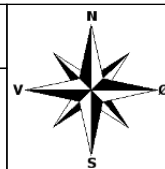
Kartutsnitt - 5615130.png

NTE Marked - Kart til kunde

Ring 915 09146 for bestilling av påvisning

Ordrenr 5616183
Dato: 07.11.18

Målestokk, ca: 1:1250
Bruk skala nederst på kartet



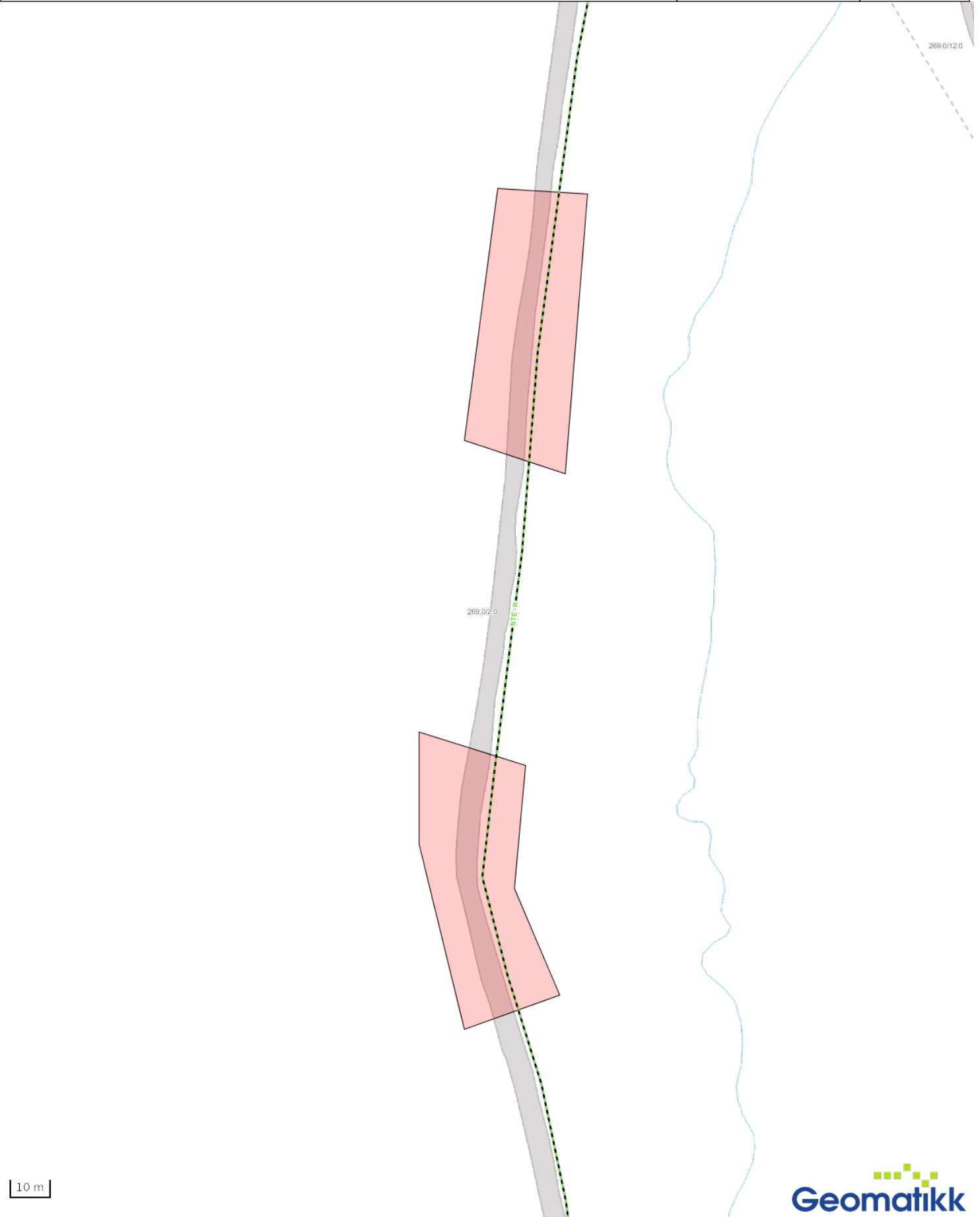
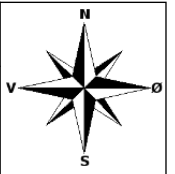
NTE Marked - Kart til kunde

Ring 915 09146 for bestilling av påvisning

Ordrenr 5616183

Dato: 07.11.18

Målestokk, ca: 1:1250
Bruk skala nederst på kartet



Karteksempel

Oversiktskart**- Kart til kunde**


















Ordrenr
Dato:
Målestokk: 1:1000



Produsert av Geomatikk AS














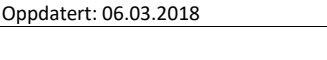

Objekttype – Trasé

	Trekkekanal/Trekkør
	Traseseksjon/LednTraseseksjon
	TeleFibertrase
	TeleVanligTrase
	Coaxkabel
	Høysp. – Regionalnett over 22kV
	Høysp. – Under 22kV
	Lavspent
	Ledning i luft
	AvløpFelles
	Drensledning
	Overvannsledning
	Spillvannsledning
	Vannledning
	Signalkabel
	Fjernvarmeledning
	Gassrørledning












Status – Trasé

	I bruk (linje)
	Planlagt (linje)
	Ikke i bruk (linje)




Objekttype – Polygon

	Detektor
	Verneområder
	Flomvoll
	Forurenset grunn
	Gatevarme
	Kvikkleireområde
	Park
	Friluftsområde / Idrettsplass
	Vernet naturområde
	Sikkerhetssone
	Kulturminne
	Påvist område
	Arbeidsområde

Objekttype – Punkt

	Kum/Trekkekum
	Fordelingsskap/Koplingskap
	Nettstasjon/Kiosk
	Trasenode/Trasepunkt
	Grenpunkt
	Stolpe/Mast
	MastVeilys
	Skjøt
	Innmålt tre
	Polygonpunkt
	Ventil

Status - Punkt

	I bruk (punkt)
	Planlagt (punkt)
	Ikke i bruk (punkt)