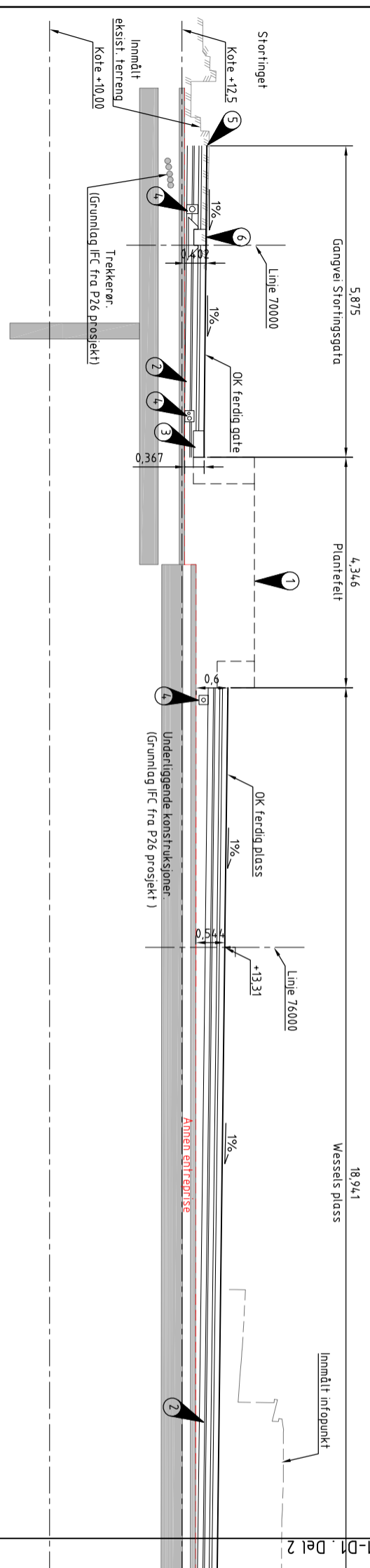
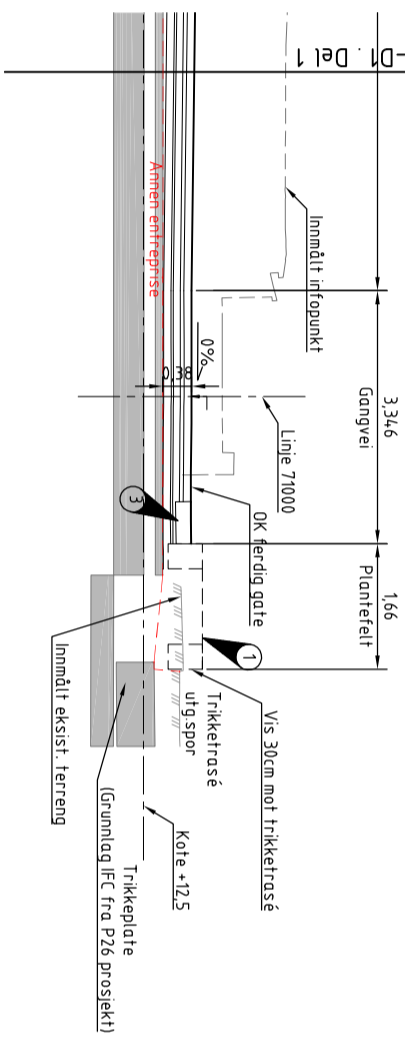


Normalprofil D1-D1, Del 1 (Gangvei Stortingsgata, Wessels plass og gangvei langs trikketrasé utgspor)  
 M=1:50 (A1)  
 (Mål i meter)



Normalprofil D1-D1, Del 2  
 M=1:50 (A1)  
 (Mål i meter)



**Merknader**

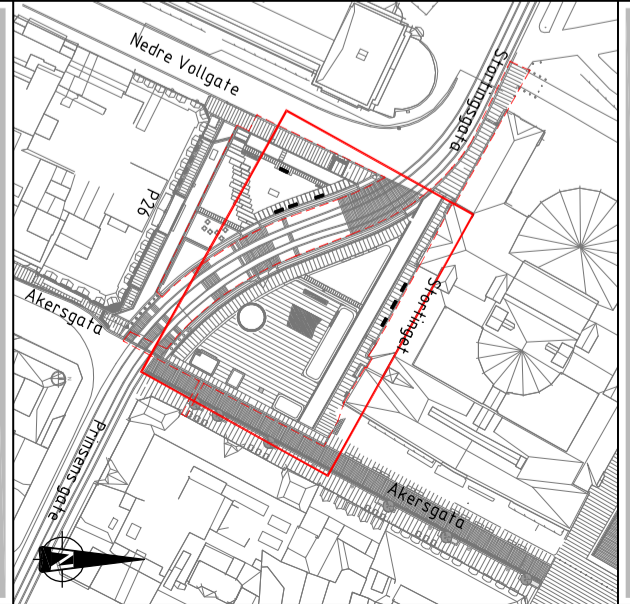
- 1 Plantefelt, detaljer er vist på W2-XX-L-761-D-208
- 2 Overbygning, se tegn W2-XX-W-761-D-111
- 3 Vannrenne, detaljer er vist på LARK-tegn.
- 4 Trekkerør, antatt plassering. Se tegn: W2-XX-E-743-P-001 og W-XX-E-743-S-201
- 5 Tilpasses eksisterende trapp.
- 6 Kantstein, detaljer er vist på LARK-tegn.

Alle høydeangivelser og koordinater på tegningene er angitt i "Oslo lokal høyde" og i "Euref89 NTM10".

PROSJEKT	EGNE	UTGIVELSE	TEKNISSKISSE	STATUS	REVISJON	DATO	AVT.	REV.
W2 XX W 761 S 102 T 00								

**PROSJEKTERINGSGRUPPE**

NAVN	AKTIVITET	AKTIVITETS NO	AKTIVITETS BIL. ADRESSE
BH	STORTINGET	30020129	post@stortinget.no
LARK	DRONNINGSA LANNSKAP	93963769	post@dronninga.no
RI	STRUKTUR	93243112	post@struktur.no
LVS	ZENISK	21453937	post@zenisk.no



NOX	DATO	FORSKET AV	REVISJON	DEL	REV.

WESSELS Plass	STORTINGET
W2 XX W 761 S 102 T 00	W2 XX W 761 S 102 T 00