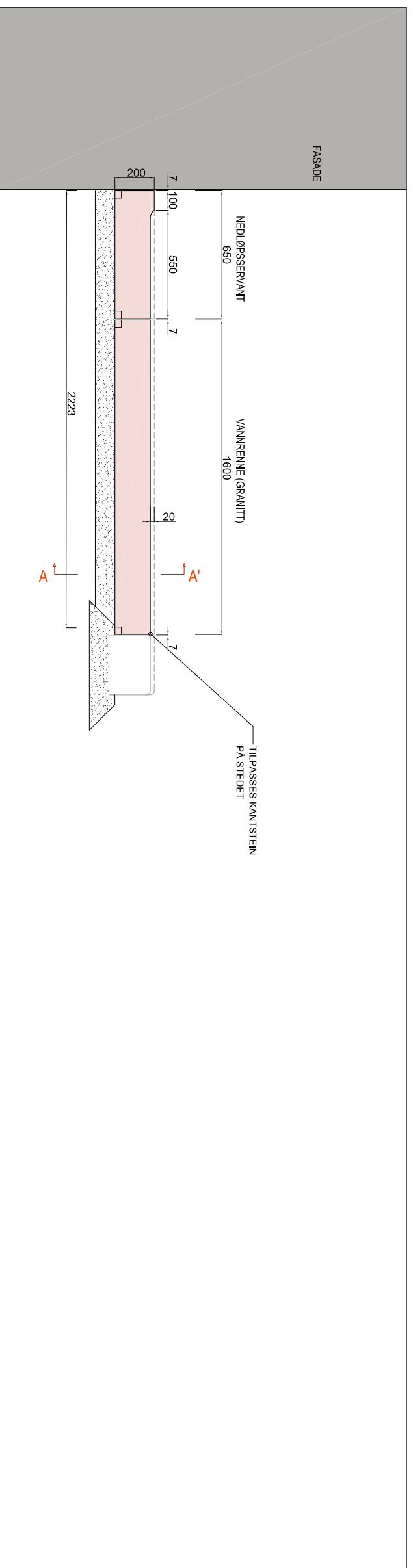
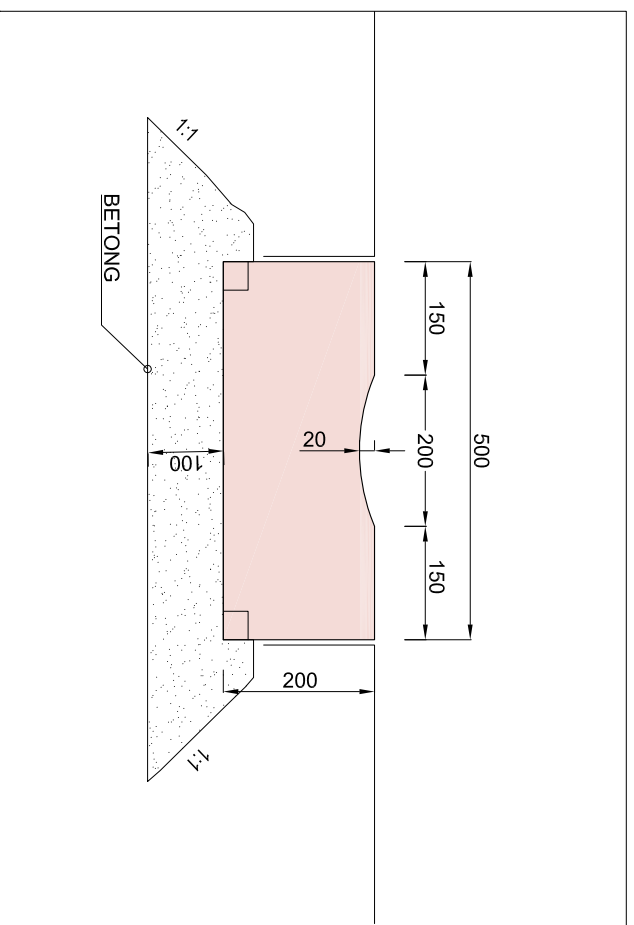


PLAN (1:25)



SNITT B - B' (1:25)



SNITT A - A' (1:10)

- NATURSTEIN: RØD GRANITT,
- RØYKENGRENITT ELLER TILSVARENDE
- ALLE SYNLIGE FLATER GRADES
- ANDRE FLATER FLAMMES
- ALLE SYNLIGE KANTER AVRUNDES R=5MM
- OM IKKE ANNET ER BESKREVET

Alle høydeangivelser og koordinater på tegningene er angitt i "Oslo lokalt høyde" og i "Euref89 NTM10".

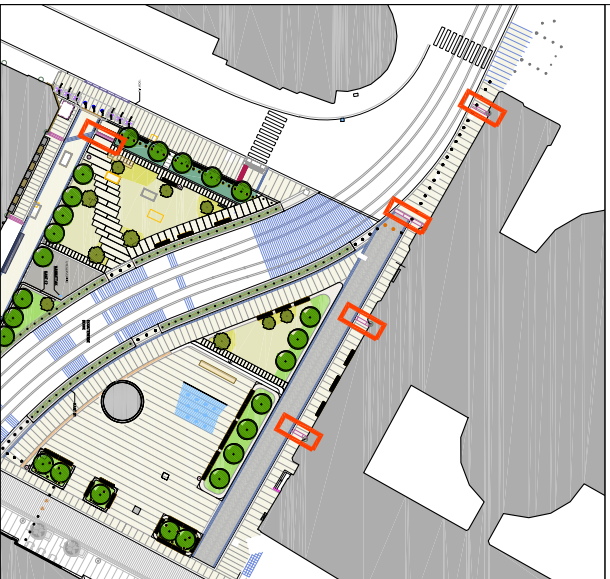
W2 XX L 761 D 311 T 00

PROSJEKTERINGSGRUPPE

AKTIVITET	AKTIVITETS NAVN	AKTIVITETS TID	AKTIVITETS FAK	AKTIVITETS MAIL	AKTIVITETS ADRESSE
BH	STORTINGET	900201129	--	post@stortinget.no	post@stortinget.no
LARK	DRONNINGA LANDSKAP	40626422	--	post@dronniga.com	post@dronniga.com
RI	STRUCTOR	93243112	--	oslo@structor.no	oslo@structor.no
LYS	ZENISK	21453937	--	post@zenisk.no	post@zenisk.no

AKTIVITETS ALTERNATIVE KONTAKTNUMMER
 LAR: 4100 40404 (02)404

DRONNINGALANDSKAP



NOED	DATE	INNEHOLD	REVISJON	KLASSIFISERING

WESSELS Plass
 NATURSTEINSDETALJER
 VANRENNE OG NEDLØPSSERVANT

W2 XX L 761 D 311 T 00