

- NATURSTEIN: RØD GRANITT, RØYKENGRIANITT ELLER TILSVARENDE
- ALLE SYNLIGE FLATER GRADES
- ANDRE FLATER FLAMMES
- ALLE SYNLIGE KANTER AVRUNDES R=5MM
- OM IKKE ANNET ER BESKREVET SETTES I BETONG

Alle høydeangivelser og koordinater på tegningene er angitt i "Oslo lokalt høyde" og i "Euref89 NTM10".

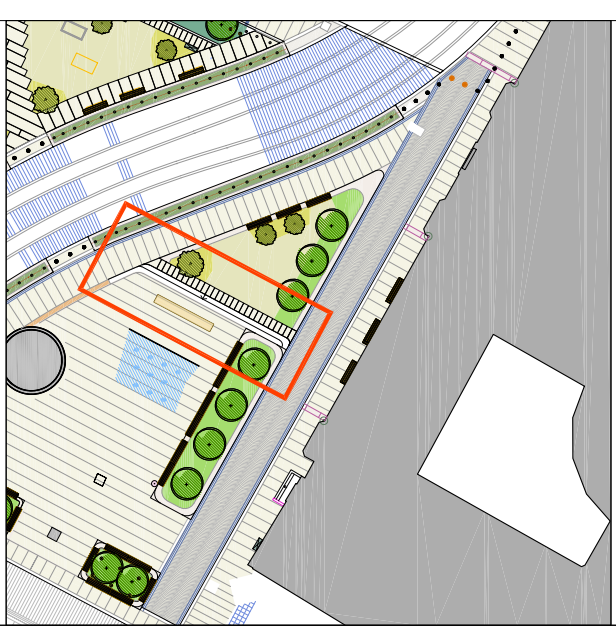
W2 XX L 761 D 221 T 00

PROSJEKTERINGSGRUPPE

AKTIVITET	AKTIVITETS NAVN	AKTIVITETS TID	AKTIVITETS FAX	AKTIVITETS MAIL	AKTIVITETS E-POST
BH	STORTINGET	900201129	--	--	post@stortinget.no
LARK	DRONNINGA LANDSKAP	40626422	--	--	post@dronna.no
RI	STRUKTOR	93243112	--	--	oslo@struktur.no
LYS	ZENISK	21453937	--	--	post@zenisk.no

AKTIVITETS ANSVARSTYLLINGSNUMMER
LAV. # 4186, d.d.d.d.d.d.d.d.d.d

DRONNINGALANDSKAP



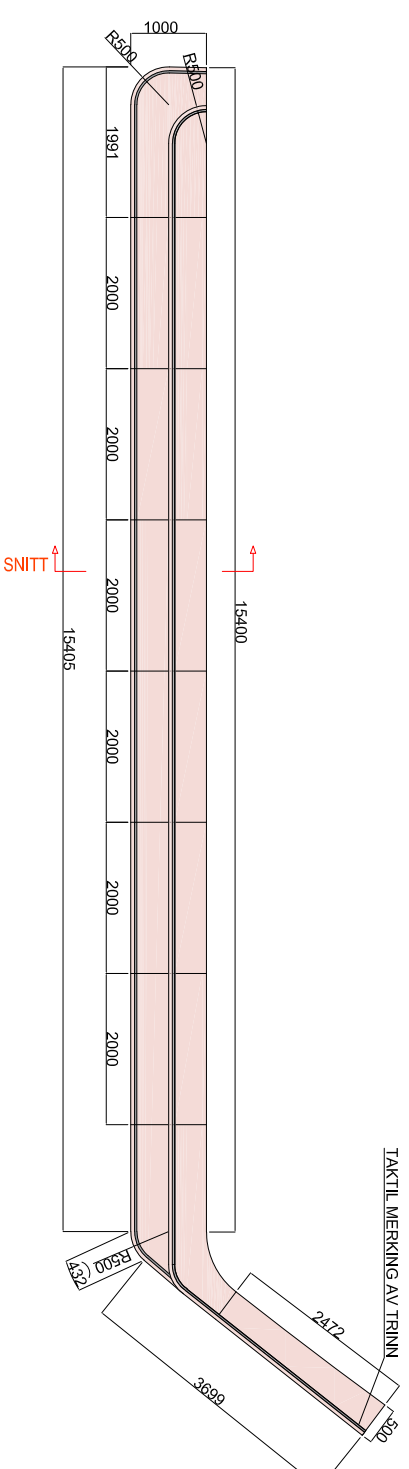
NOE	DATO	INNEHOLD	AKTIVITETS NAVN	AKTIVITETS TID	AKTIVITETS FAX	AKTIVITETS MAIL	AKTIVITETS E-POST

WESSELS Plass
NATURSTEINSDETALJER

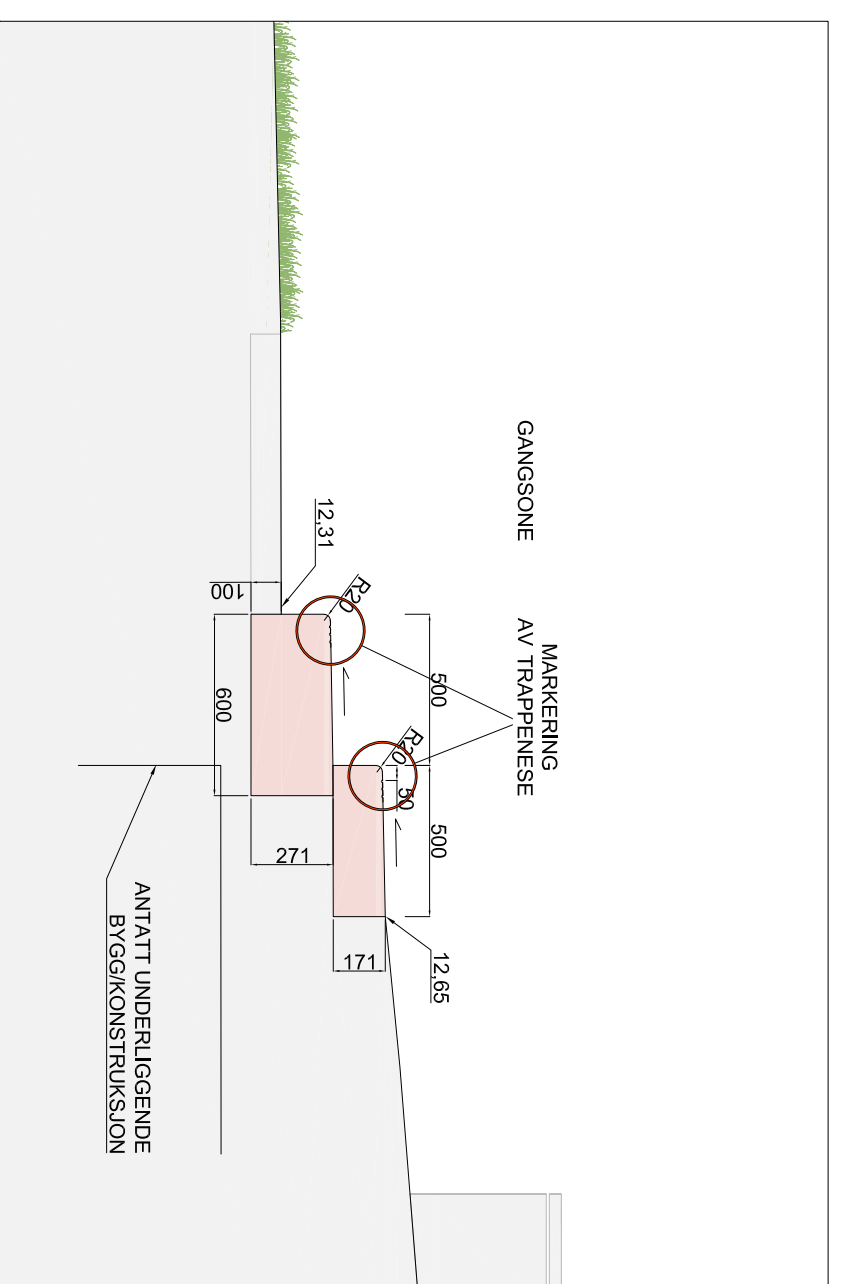
TRINN I

STORTINGET

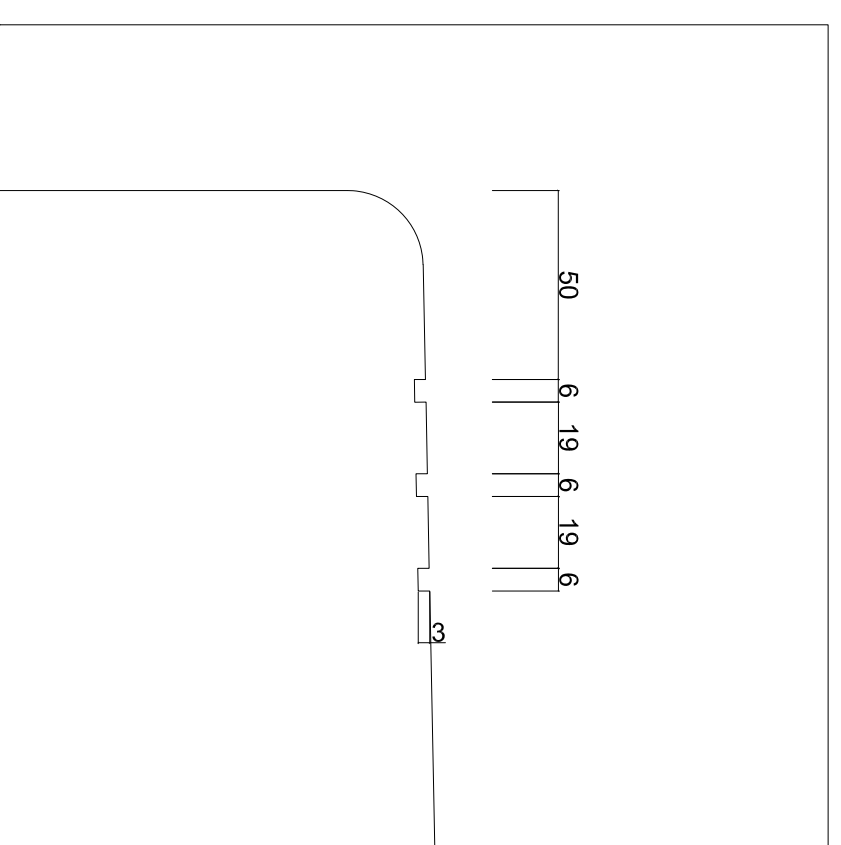
W2 XX L 761 D 221 T 00



PLAN (1:100)



SNITT (1:25)



DETALJ:
MARKERING AV TRAPPENESE (1:2)