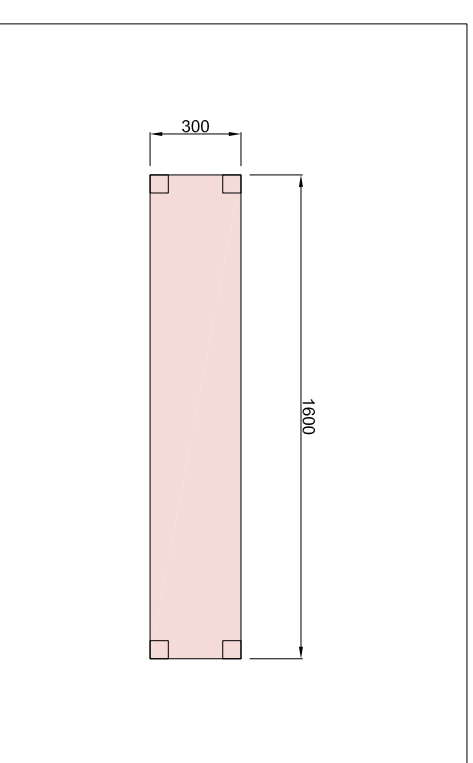
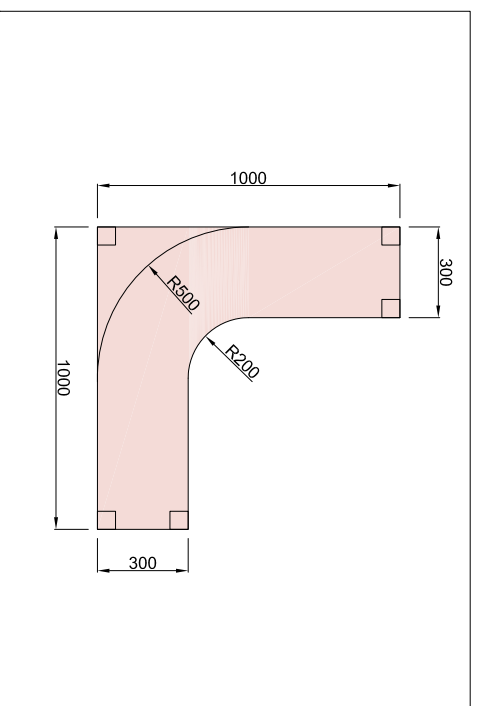


MOT AKERSSGATA

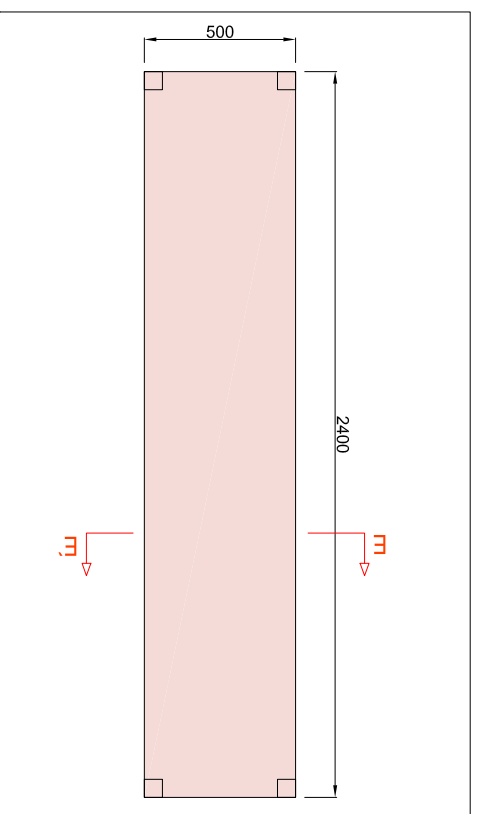
PLAN (1:50)



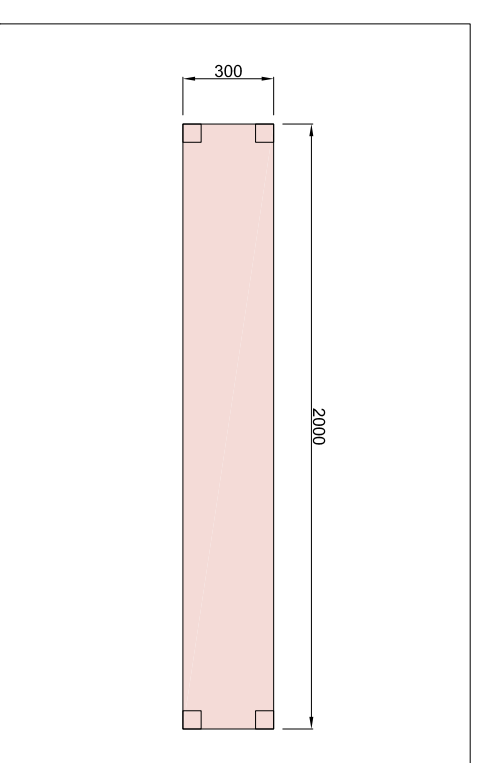
STEIN TYPE D  
PLAN (1:25)



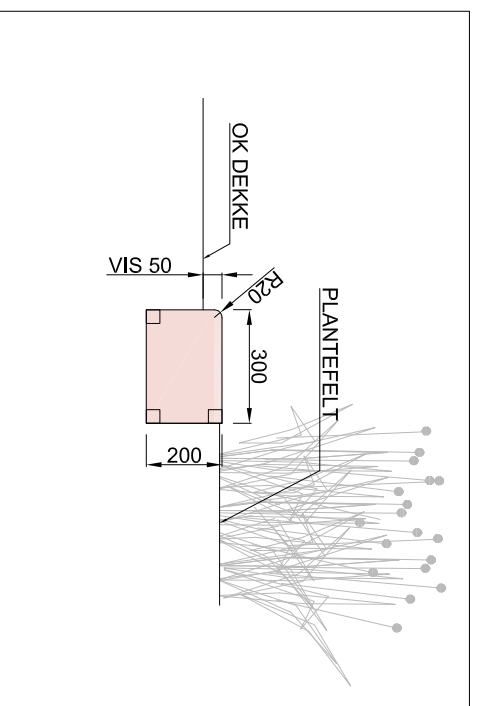
STEIN TYPE A  
PLAN (1:25)



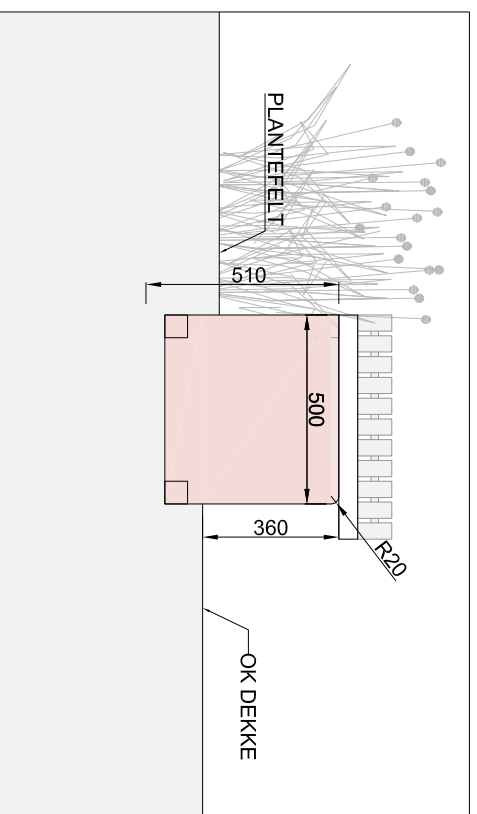
STEIN TYPE B (FUNDAMENT FOR BENK)  
PLAN (1:25)



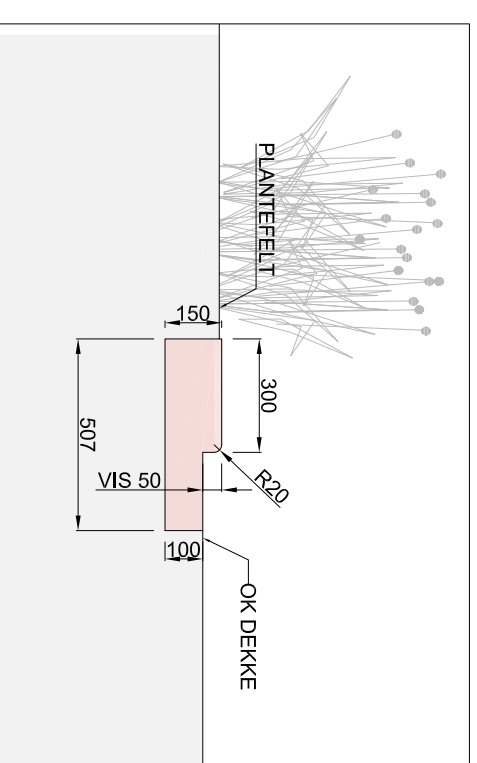
STEIN TYPE C  
PLAN (1:25)



SNITT D - D'  
(1:20)



SNITT E - E'  
(1:20)



SNITT F - F'  
(1:20)

- NATURSTEIN: RØD GRANITT, RØYKENGRAVING ELLER TILSVARENDE
- ALLE SYNLIGE FLATER GRADES
- ANDRE FLATER FLAMMES
- ALLE SYNLIGE KANTER AVRUNDES R=5MM
- OM IKKE ANNET ER BESKREVET SETTES I BETONG
- FORSTØP TILPASSES TILSTØTENDE DEKKE

Alle høydeangivelser og koordinater på tegningene er angitt i "Oslo lokalt høyde" og i "Euref89 NTM10".

W2 XX L 761 D 213 T 00

PROSJEKTERINGSGRUPPE

AKTIVITET	AKTIVITETS NR	AKTIVITETS FAKS	AKTIVITETS MAIL	AKTIVITETS ADRESSE
BH	STORTINGEN	900201129	post@storting.no	postboks 171
LARK	DRONNINGA LANDSKAP	40626422	post@droninga.com	postboks 171
RI	STRUKTOR	93243112	oslo@struktur.no	postboks 171
LYS	ZENISK	21453937	post@zenisk.no	postboks 171

AKTIVITETS ANSVERLIG PERSON/NUMMER  
LAT: # - LAT, #drifnr: 02, #nr

DRONNINGALANDSKAP



NOED	DATO	ENHET	AV	REVISJON	GRUPPE

WESSELS Plass	NATURSTEINSDETALJER	KANT D5 RUNDT PLANTEFELT

DRONNINGALANDSKAP	W2 XX L 761 D 213 T 00