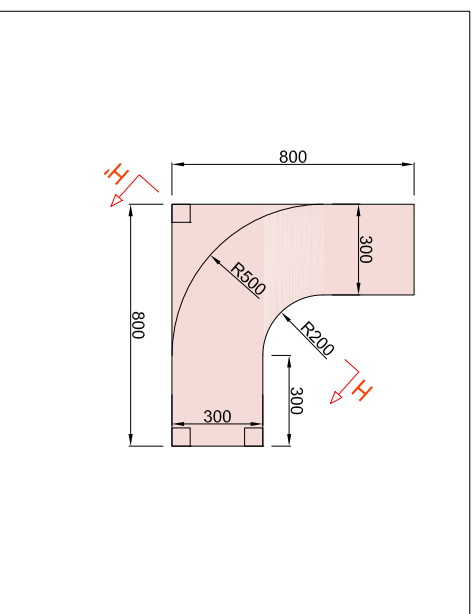
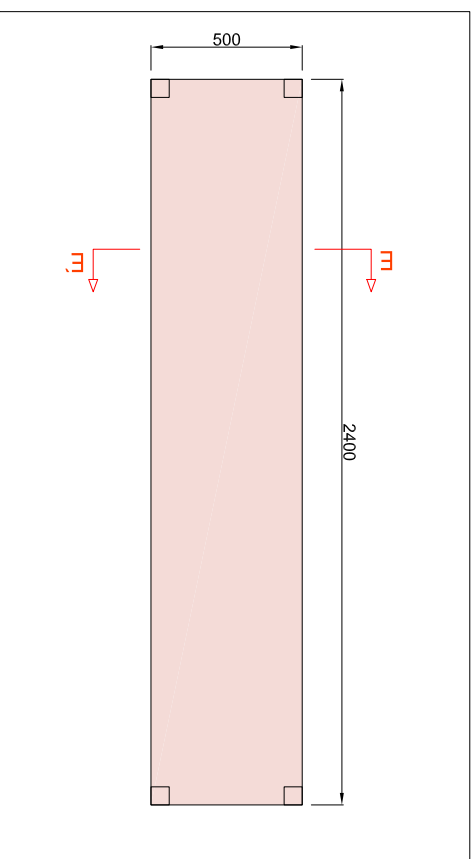


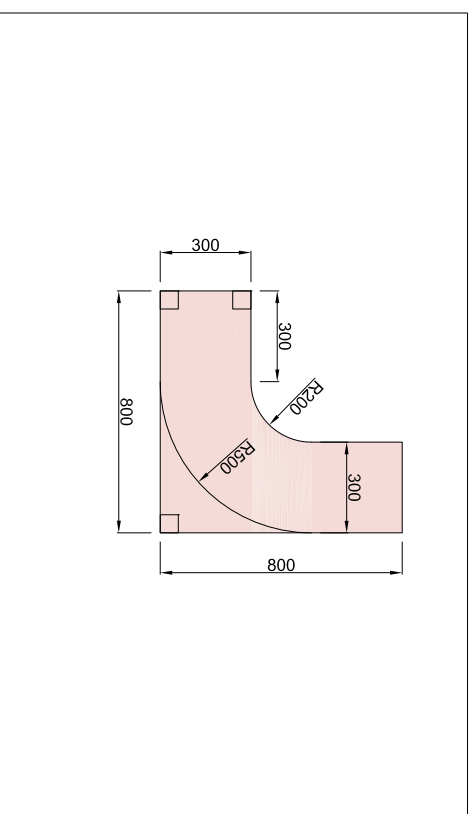
PLAN (1:50)



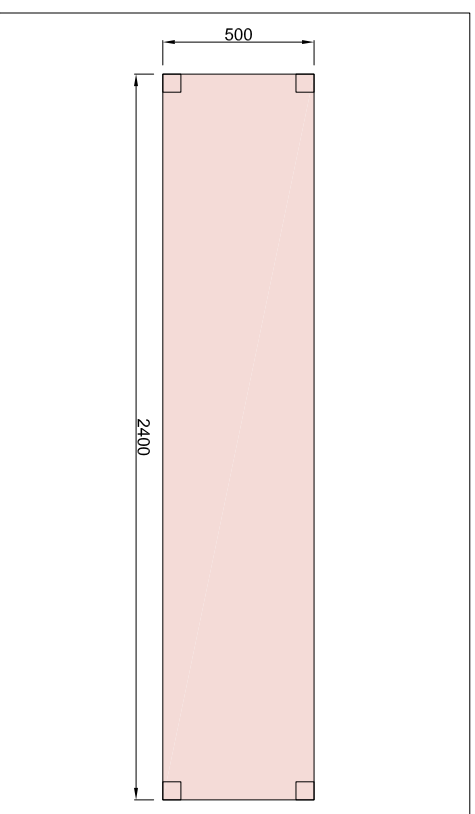
STEIN TYPE A
PLAN (1:25)



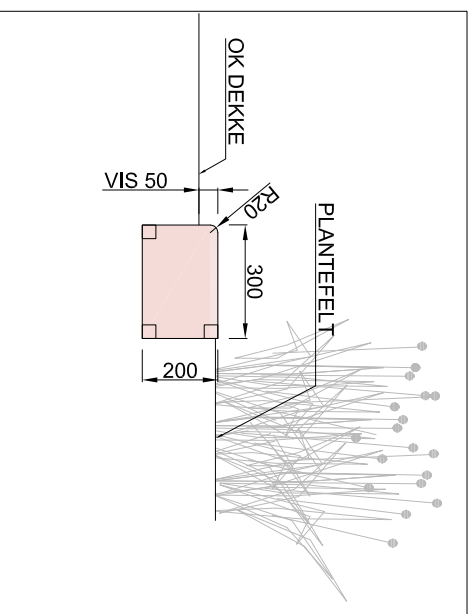
STEIN TYPE B (FUNDAMENT FOR BENK)
PLAN (1:25)



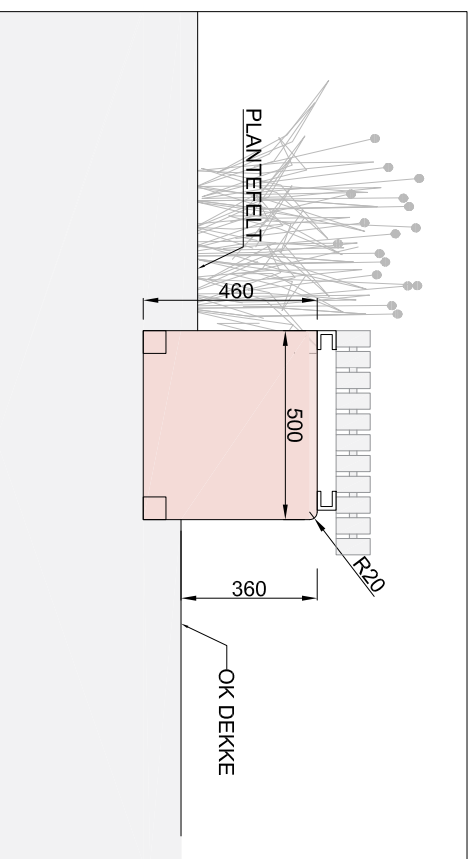
STEIN TYPE D
PLAN (1:25)



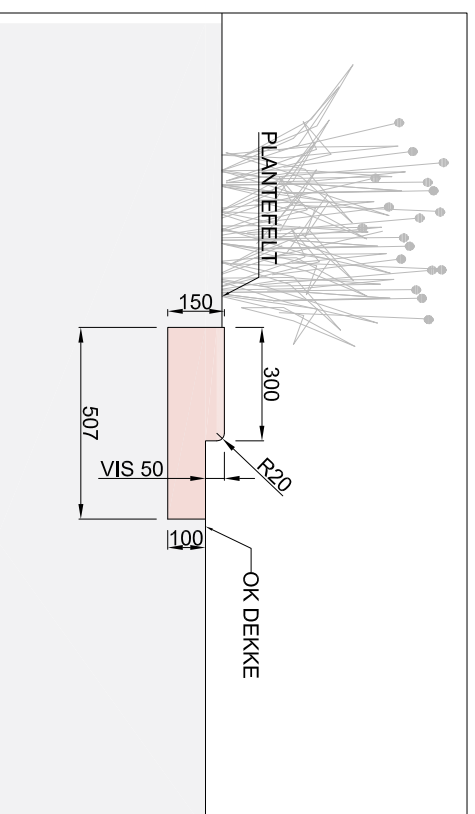
STEIN TYPE C
PLAN (1:25)



SNITT D - D'
(1:20)



SNITT E - E' STEIN TYPE B
(1:20)



SNITT F - F'
(1:20)

- NATURSTEIN: RØD GRANITT, RØYKENGRIANITT ELLER TILSVARENDE
- ALLE SYNLIGE FLATER GRADES
- ANDRE FLATER FLAMMES
- ALLE SYNLIGE KANTER AVRUNDES R=5MM
- OM IKKE ANNET ER BESKREVET SETTES I BETONG
- FORSTØP TILPASSES TILSTØTENDE DEKKE

Alle høydeangivelser og koordinater på tegningene er angitt i "Oslo lokalt høyde" og i "Euref89 NIM10".

W2 XX L 761 D 212 T 00

PROSJEKTERINGSGRUPPE

AKTIVITET	AKTIVITETS TITTEL	AKTIVITETS FAKT	AKTIVITETS MAIL	AKTIVITETS ADRESSE
BH	STORTINGET	900201129	---	post@stortinget.no
LARK	DRONNINGA LANDSKAP	40626422	---	post@dronniga.com
RI	STRUKTOR	93243112	---	oslobestruktur.no
LVS	ZENISK	21453937	---	post@zeniska.no

AKTIVITETS ANNETT SYSTEMNUMMER
LAT. # AKTIVITETS DRIFTER 02.444

DRONNINGALANDSKAP



PROSJEKT	DRIFTER	AKTIVITETS DRIFTER	AKTIVITETS DRIFTER	AKTIVITETS DRIFTER	AKTIVITETS DRIFTER
W2 XX L 761	D 212	T 00			

WESSELS Plass
NATURSTEINSDETALJER
KANT D4 RUNDT PLANTEFELT

STORTINGET