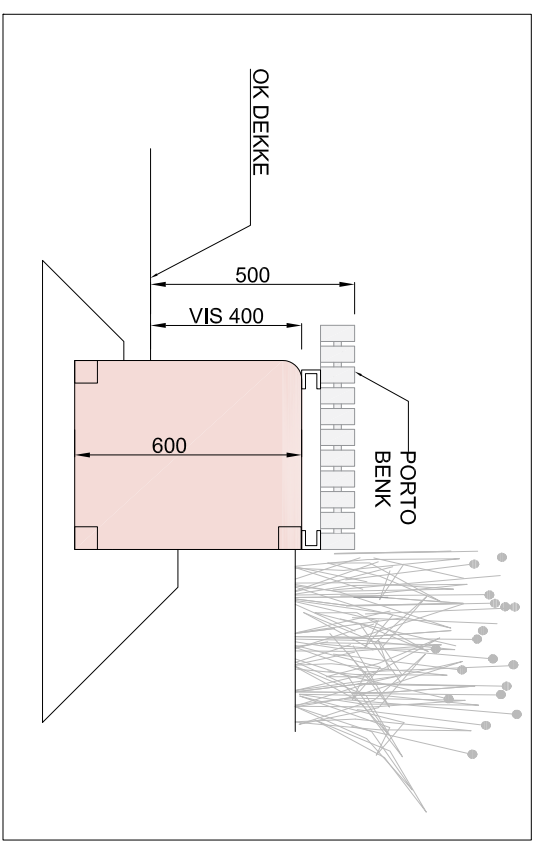
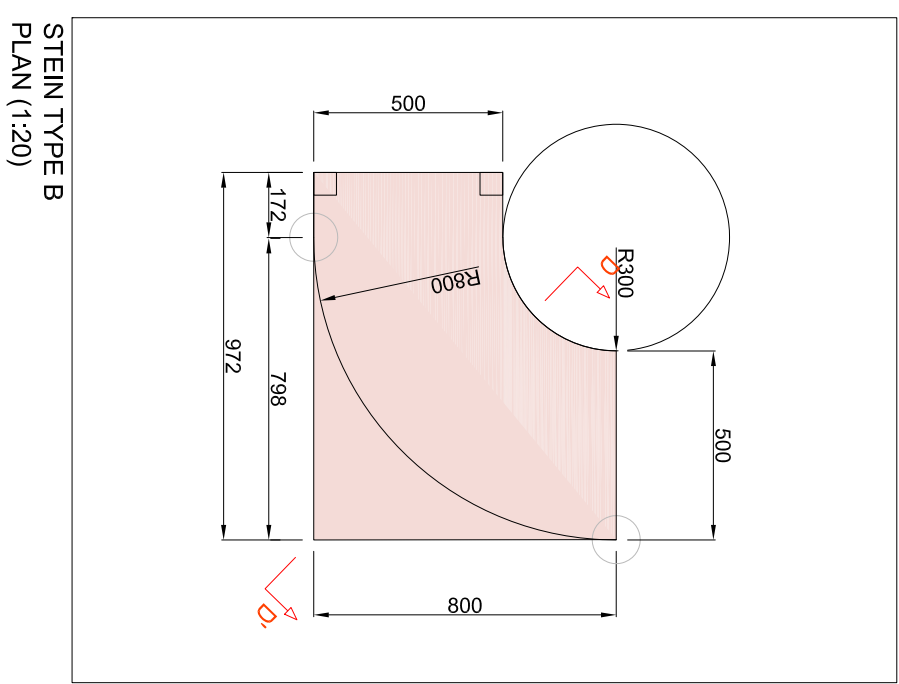
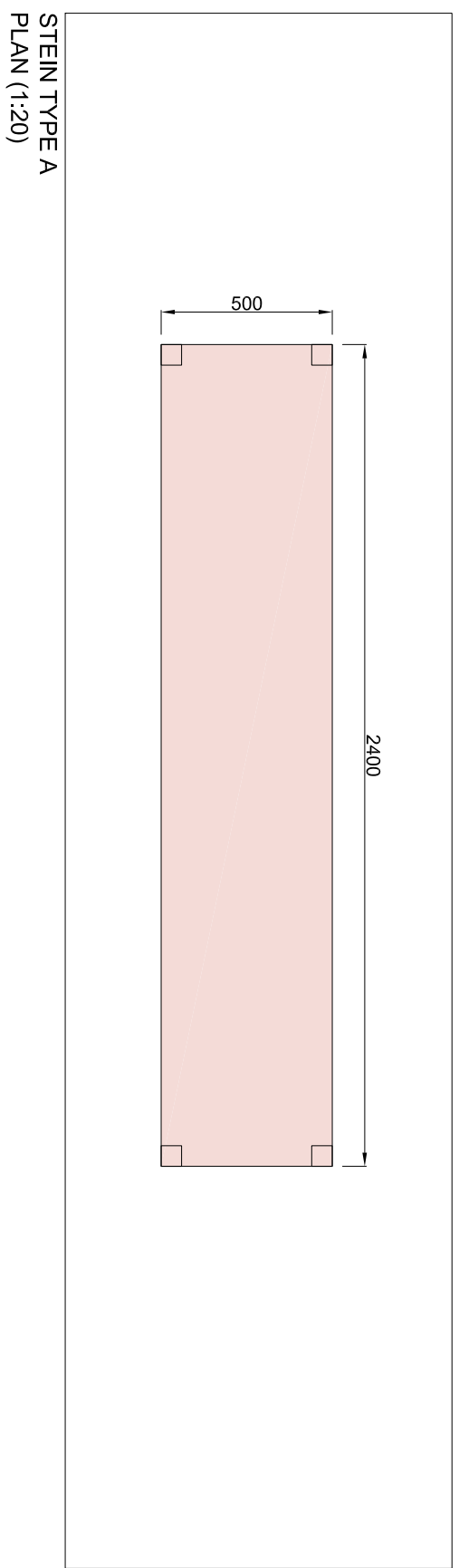
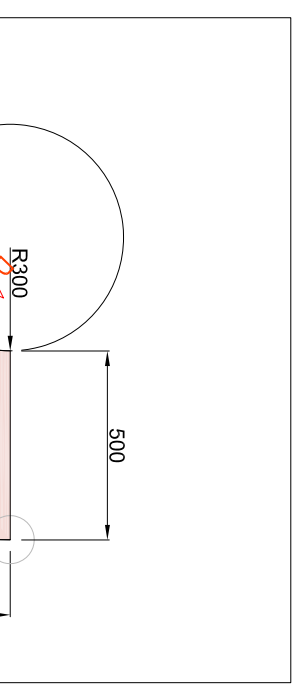
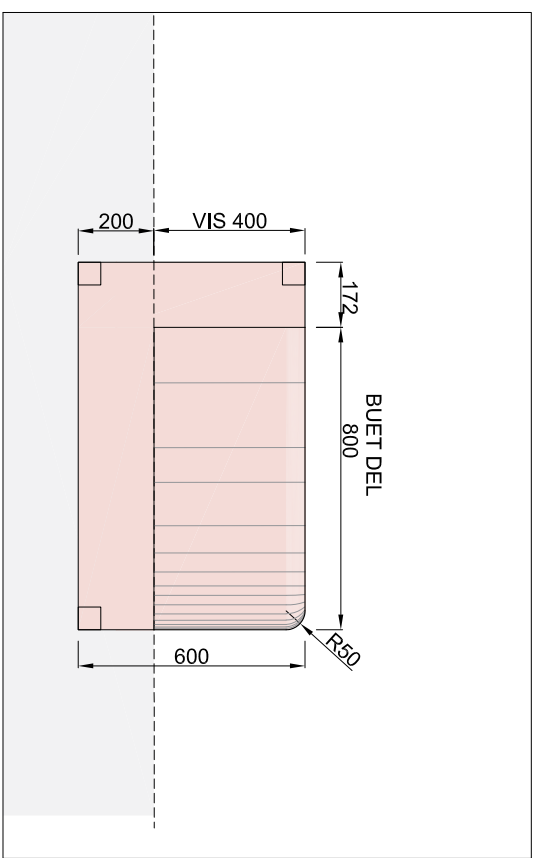


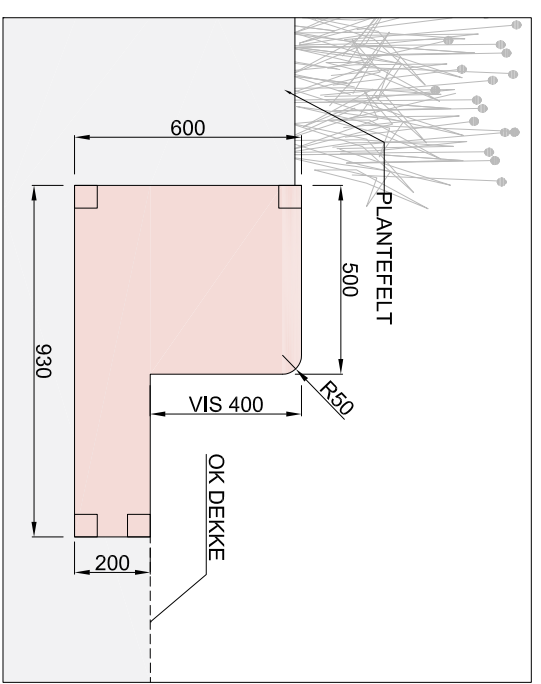
PLAN (1:50)



TYPISK SNITT (1:20)



STEIN TYPE B
OPPRISS (1:20)



SNITT D - D (1:20)

- NATURSTEIN: RØD GRANITT, RØYKENGRIANITT ELLER TILSVARENDE
- ALLE SYNLIGE FLATER GRADES
- ANDRE FLATER FLAMMES
- ALLE SYNLIGE KANTER AVRUNDES R=5MM
- OM IKKE ANNET ER BESKREVET SETTES I BETONG
- FORSTØP TILPASSES TILSTØTENDE DEKKE

Alle høydeangivelser og koordinater på tegningene er angitt i "Oslo lokalt høyde" og i "Euref89 NTM10".

W2 XX L 761 D 210 T 00

PROSJEKTERINGSGRUPPE

AKTIVITET	AKTIVITETS NAVN	AKTIVITETS TIL	AKTIVITETS FRA	AKTIVITETS MAIL	AKTIVITETS ADRESSE
BH	STORTINGEN	90020129	--	post@dringla.no	
LARK	DRONNINGA LANDSKAP	40626422	--	post@dronninga.com	
RI	STRUKTOR	93243112	--	oslo@struktur.no	
LYS	ZENISK	21453937	--	post@zenisk.no	

DRONNINGALANDSKAP



PROSJEKT	DRONNINGALANDSKAP	DRONNINGEN	DRONNINGEN	DRONNINGEN	DRONNINGEN
W2	XX	L	761	D	210 T 00

