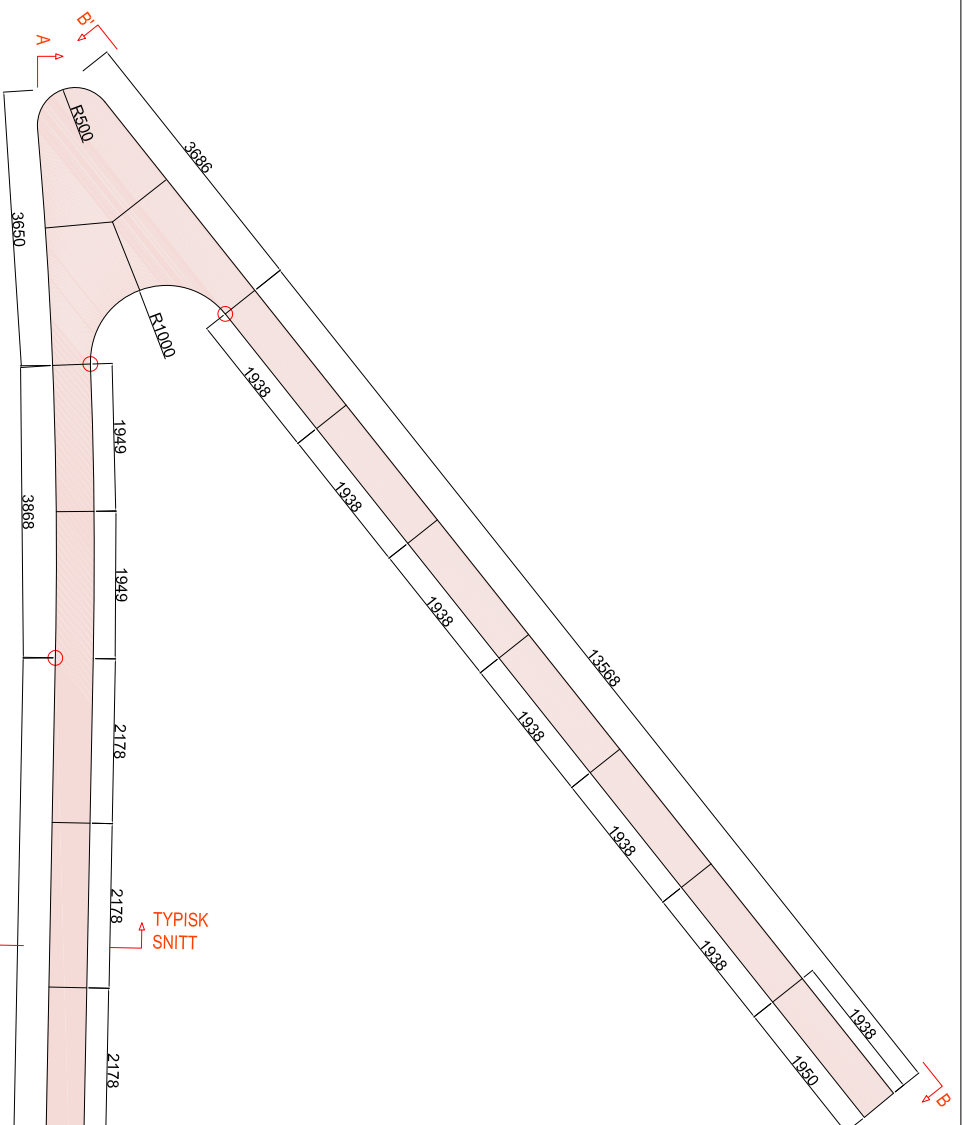
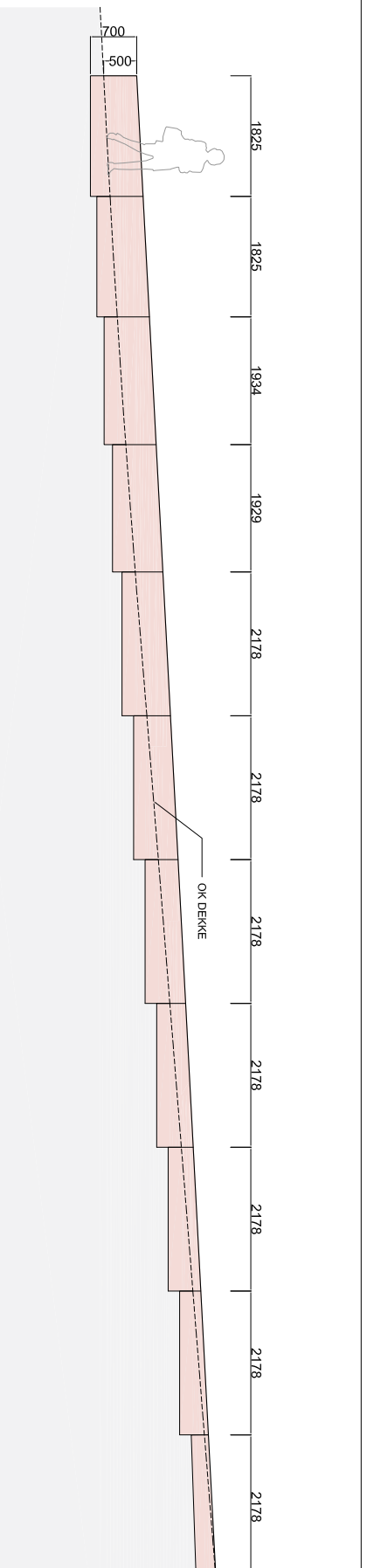


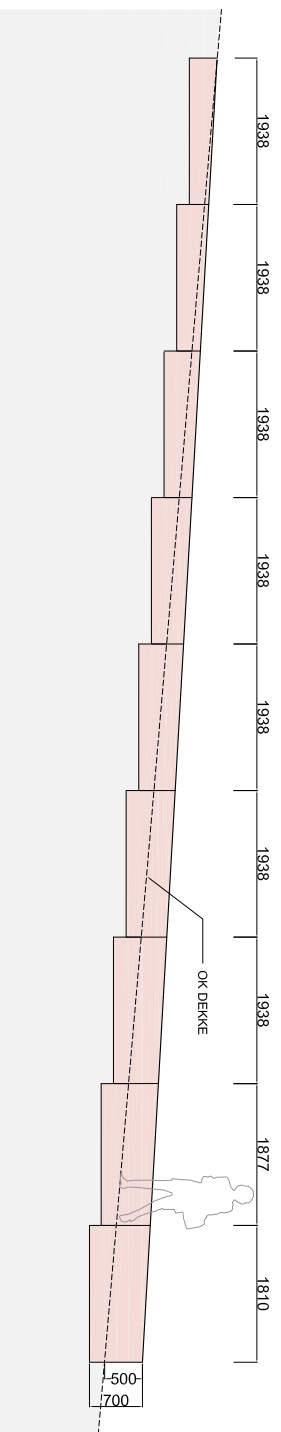
TYPISK SNITT(1:20)



PLAN (1:100)



OPPRISS A -A' (1:100)



OPPRISS B - B' (1:100)

- NATURSTEIN: RØD GRANITT, RØYKENGRAVING ELLER TILSVARENDE
- ALLE SYNLIGE FLATER GRADES
- ANDRE FLATER FLÅMMES
- ALLE SYNLIGE KANTER AVRUNDES R=5MM
- OM IKKE ANNET ER BESKREVET
- VERTIKALE FUGER

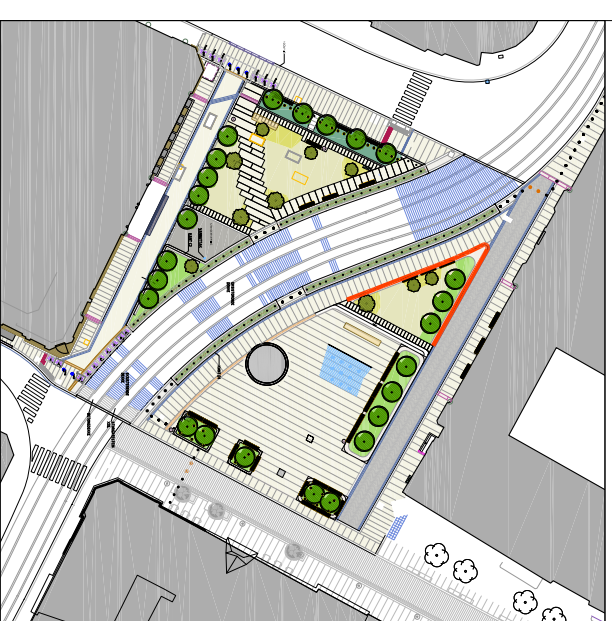
Alle høydeangivelser og koordinater på tegningene er angitt i "Oslo lokalt høyde" og i "Euref89 NTM10".

W2 XX L 761 D 203 T 00

PROSJEKTERINGSGRUPPE

AKTIVITET	AKTIVITETS NAVN	AKTIVITETS TIL	AKTIVITETS FRA	AKTIVITETS MAIL ADRESSE
BH	STORTINGET	900201129	--	publiksforing@lano
LARK	DRONNINGA LANDSKAP	40626422	--	post@kroningano
RI	STRUCTOR	93243112	--	oslo@structor.no
LYS	ZENISK	21453937	--	post@zenisk.no

DRONNINGALANDSKAP



NOED	DATO	INNEHOLD AV REVISJON	DRUKT	AV	REVISJON

WESSELS Plass	DRONNINGALANDSKAP	W2 XX L 761 D 203 T 00
NATURSTEINSDETALJER		
KANT A2 RUNDT PLANTEFELT		

UTARBEIDET AV	DRONNINGALANDSKAP	W2 XX L 761 D 203 T 00
UTARBEIDET AV	DRONNINGALANDSKAP	W2 XX L 761 D 203 T 00