







TEGNFORKLARING

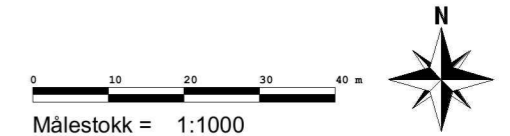
PBL § 12-5 AREALFORMÅL BEBYGGELSE OG ANLEGG(PBL § 12-5, nr. 1)

-  **o_BKB** Bolig / tjenesteyting - offentlig
-  **o_SKV** Kjøreveg - offentlig
-  **o_SGS** Gang-/sykkelveg - offentlig

SAMFERDSELSANLEGG OG TEKNISK INFRASTRUKTUR (PBL § 12-5, nr. 2)

JURIDISKE LINJER OG PUNKT

-  Planens begrensning
-  Formålsgrense
-  Byggegrense
-  Avkjørsel
-  Offentlig eieform



Målestokk = 1:1000
Ekvidistans 1 M
Uttrekk fra kommunens kartgrunnlag : 20.06.2018

Koordinatsystem : vertikaldatum NN2000, horisontaldatum UTM-32 EUREF89



HAMAR KOMMUNE

DETALJREGULERINGSPLAN FOR: KOMMUNALE BOLIGER PÅ KLUKHAGAN

MED TILHØRENDE BESTEMMELSER (FØLGER SOM VEDLEGG)

PLANID.:
0403
078500

REVISJON :	Saksnr.	Dato	Saksbeh/Gis-kons
SAKSBEHANDLING IFLG. PLAN - OG BYGNINGSLOVEN			YWE / SPL
FORVARSEL / ANNONSE		12.07.2017	
1 GANGS BEHANDLING I FORMANNSKAPET	30/18	28.02.2018	
OFFENTLIG ETTERSYN FRA 10 MARS TIL 21 APRIL 2018			
2 GANGS BEHANDLING I FORMANNSKAPET	108/18	13.06.2018	
KOMMUNESTYRETS VEDTAK	62/18	20.06.2018	YWE / SPL
KUNNGJØRING		30.06.2018	
FORSLAGSSTILLER :	Hamar kommune		
PLANEN ER UTARBEIDET AV :	Norconsult AS		31.01.2018

Med hjemmel i plan- og bygningsloven § 12-2 har kommunestyret vedtatt detaljreguleringsplanen med bestemmelser slik det er tegnet inn på dette kartet i samsvar med vedtak i møte den 20. juni 2018 sak nr. 62/18.

Einar Busterud (ordfører)