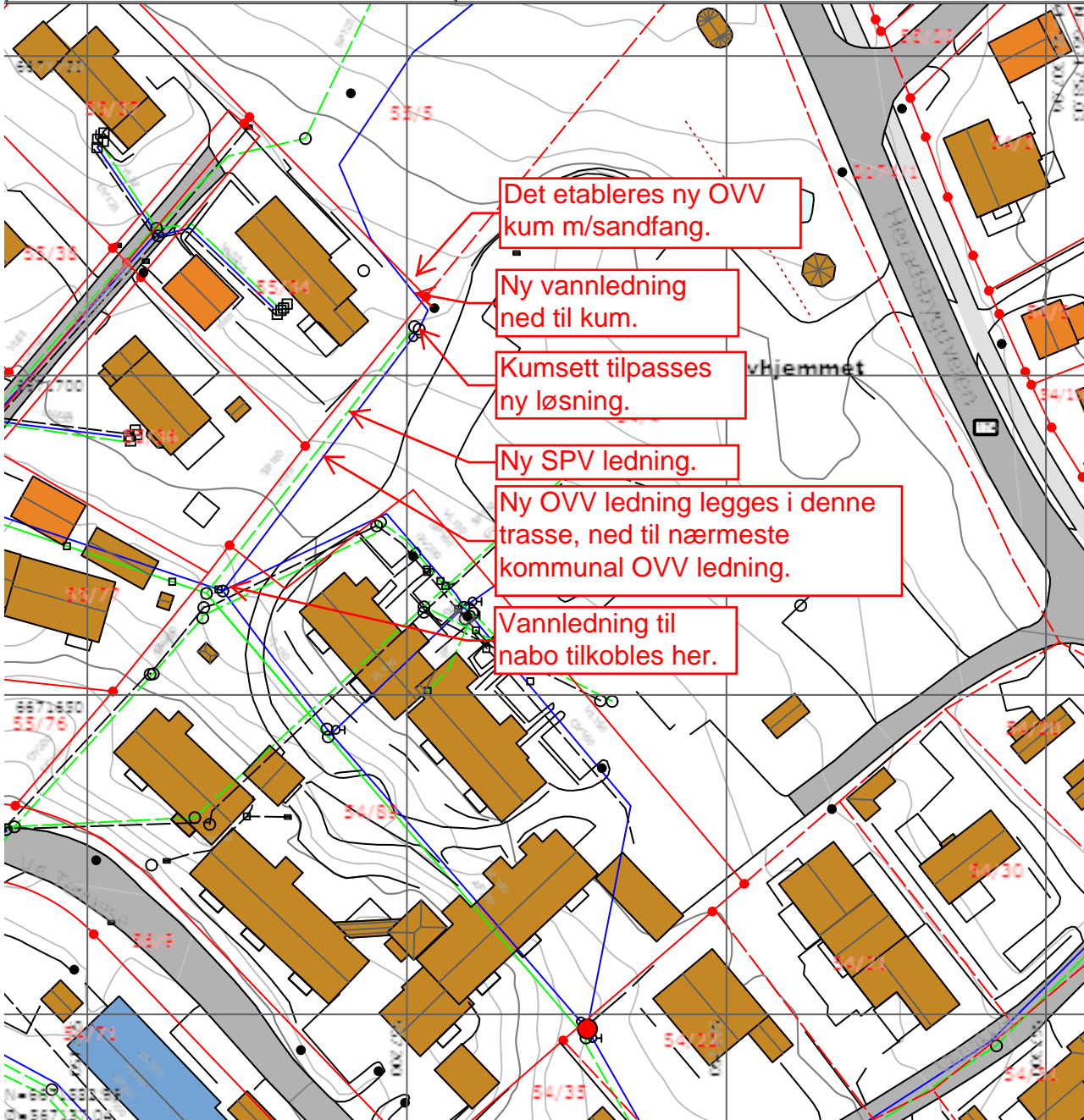


 <b>SITUASJONSPLAN</b> FOR RINGERIKE KOMMUNE	Eier	
	Gnr/bnr/fnr	0/0-0
	Adresse	
	Areal, beregnet	
	Formål	
	Utnyttelse	
	Regplan nr.	
	Plannavn	
	Godkjent	
	Kommuneplanformål	
Dato 24/5-2018	Målestokk 1:1000	



	Bygninger		Nøyaktig eiendomsgrense
	Andre bygg		Usikker eiendomsgrense
	Trafikkareal		Vannledning
			Overvannsledning
			Spillvannsledning
			Felles avløpsledning

Situasjonsplanen kan ikke være eldre enn 1 år.

Tiltakshaver signatur

Dato	Sign
Revideringsdato	Sign
Revideringsdato	Sign