

Trasé 9

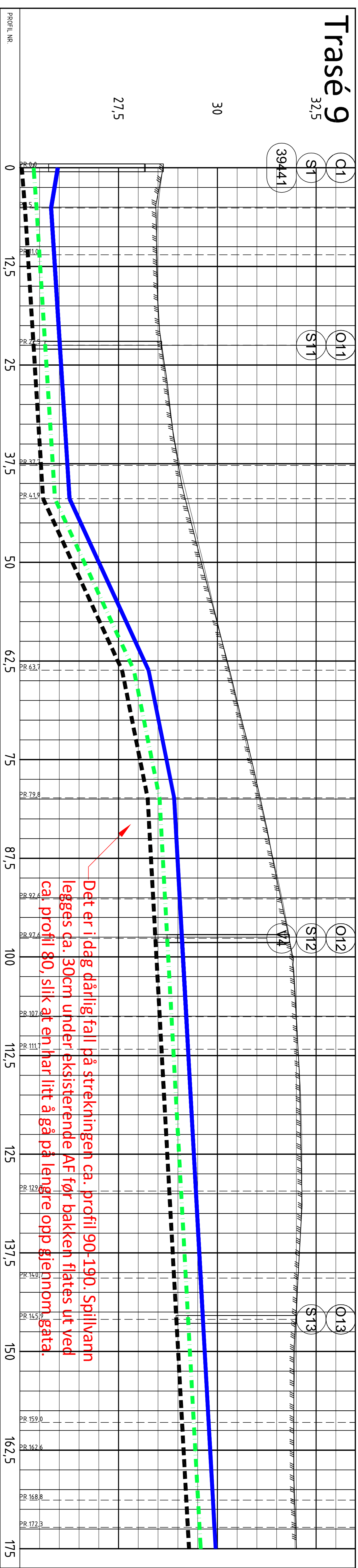
32,5

O1
S1
394441

O11
S11

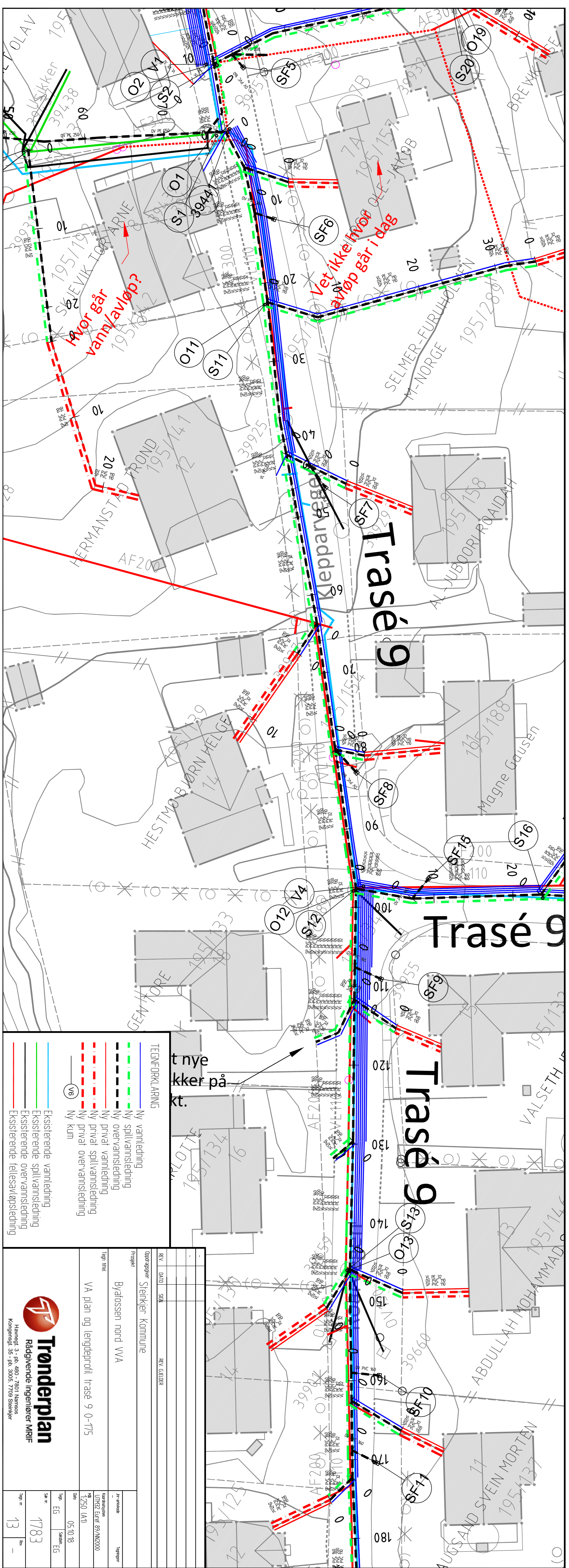
O12
S12

O13
S13



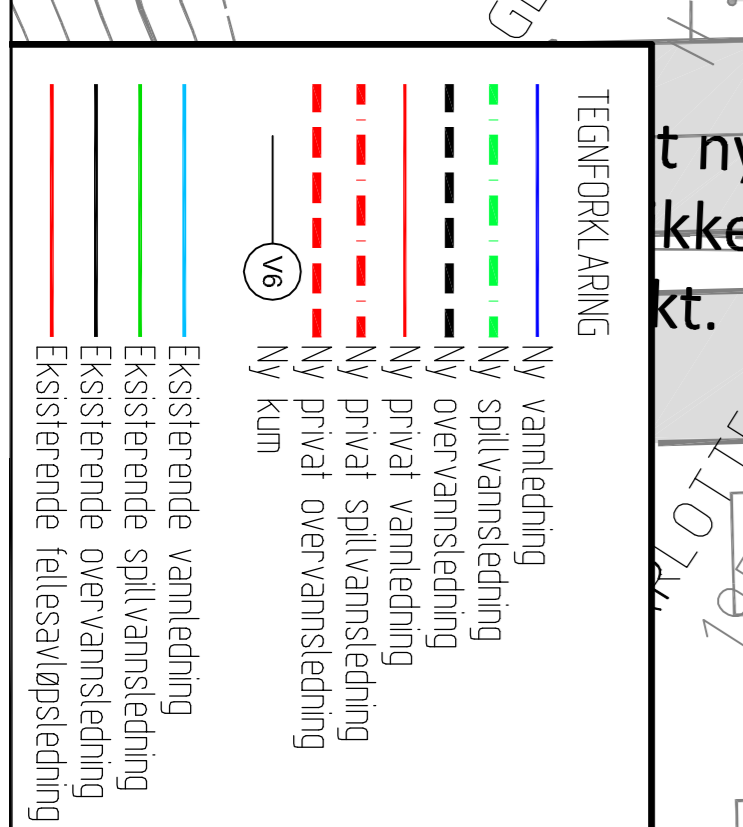
Det er i dag dårlig fall på strekningen ca. profil 90-190. Spillvann legges ca. 30cm under eksisterende AF før bakken flates ut ved ca. profil 80, slik at en har litt å gå på lengre opp gjennom gata.

PROFIL NR	0	12,5	25	37,5	50	62,5	75	87,5	100	112,5	125	137,5	150	162,5	175
Grønner															
Hørskegang															
Grønnohold															
TERRENG H/TOPP VEGDEKKE	28,62	28,46	28,53	28,78	29,15	29,64	30,12	30,59	31,06	31,53	32,02	32,50	32,97	33,44	33,91
Hørskepunktavstand m	5,1	5,9	11,4	15,2	4,2	21,8	16,2	12,8	5,0	9,9	4,1	18,0	11,0	5,2	13,0
Kinnavstand i m	5,1	5,9	11,4	15,2	4,2	21,7	16,2	12,8	5,0	9,9	4,1	18,0	11,0	5,2	13,1
Fall i ‰	-32,8	12,8	12,6	12,8	12,8	12,8	4,0,1	11,0	11,0	11,0	11,0	11,0	11,0	11,0	11,0
Kote utv. topp	25,96	25,79	25,87	26,01	26,21	26,26	26,26	28,91	29,05	29,10	29,21	29,26	29,46	29,64	29,78
Kote utv. bunn	25,96	25,79	25,87	26,01	26,21	26,26	26,26	28,91	29,05	29,10	29,21	29,26	29,46	29,64	29,78
Kinnavstand i m	5,0	6,0	11,5	15,2	4,2	21,8	16,1	12,8	5,0	9,9	4,1	18,0	11,0	5,2	13,0
Kote innv. bunn	14,5	12,5	12,7	12,7	12,7	12,7	4,0,1	11,0	11,0	11,0	11,0	11,0	11,0	11,0	11,0
Type og dim	5,1	5,9	11,4	15,2	4,2	21,8	16,2	12,8	5,0	9,9	4,1	18,0	11,0	5,2	13,0
Kinnavstand i m	5,1	5,9	11,4	15,2	4,2	21,8	16,2	12,8	5,0	9,9	4,1	18,0	11,0	5,2	13,0
Fall i ‰	16,1	12,4	12,4	12,4	12,4	12,4	4,0,1	11,0	11,0	11,0	11,0	11,0	11,0	11,0	11,0
Kote innv. bunn	25,05	25,13	25,21	25,35	25,54	25,59	27,59	28,24	28,38	28,43	28,54	28,59	28,78	28,91	28,96
Overvannsledning	Type og dim	200PVC S18													
	Type og dim	200PVC S18													
	Type og dim	160PVC S18													
	Type og dim	200PVC S18													



Vet ikke hvor avløp går i dag

hvor går vannavløp?



Trønderplan
 Rådgivende Ingeniører MRIF
 Hemneli 3, PO. 480, 7001 Rensås
 Kjøpsring 3, PO. 556, 7005 Steinkjer

Prosjekt: Bystasjonen nord VVA
 Tegn tittel: VA plan og lengdeprofil Trasé 9 0-175
 Skala: 1:250 (A1)
 Dato: 05-10-18
 Tegner: EG
 Sjekk: ES

Prosjekt: Bystasjonen nord VVA
 Tegn tittel: VA plan og lengdeprofil Trasé 9 0-175
 Skala: 1:250 (A1)
 Dato: 05-10-18
 Tegner: EG
 Sjekk: ES