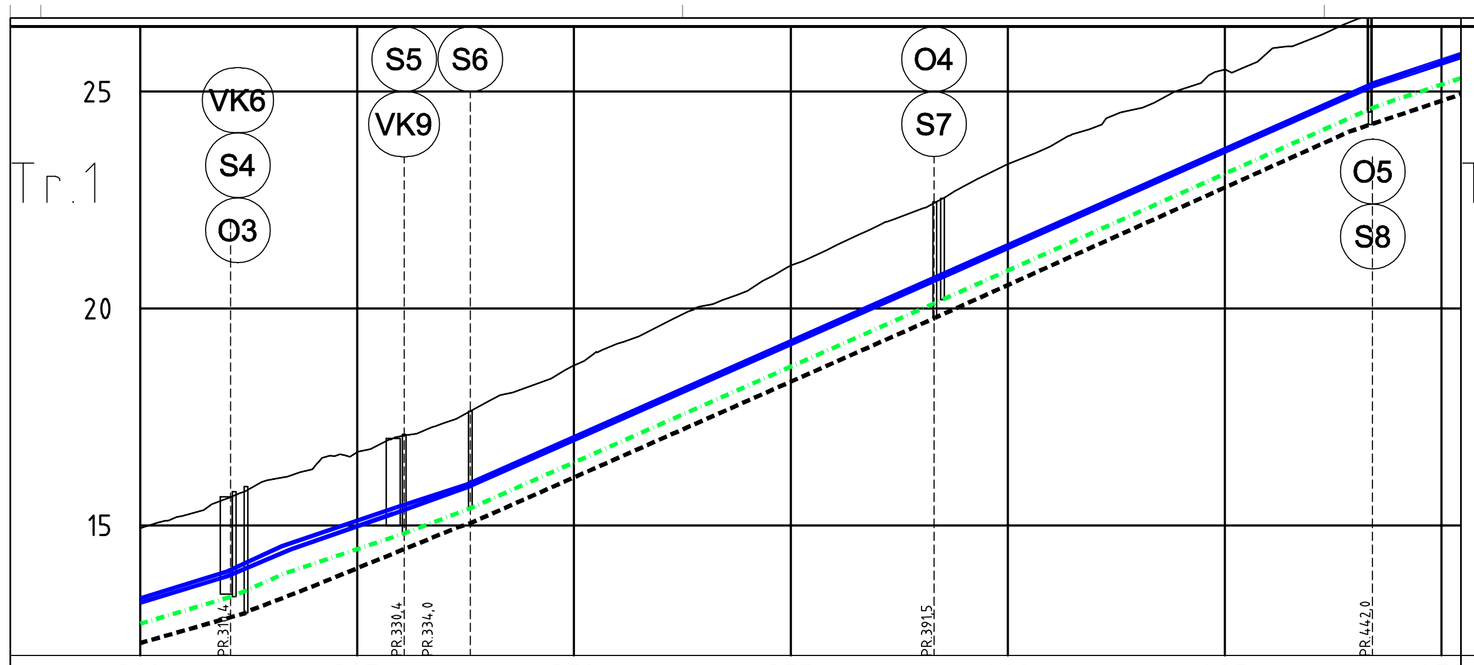

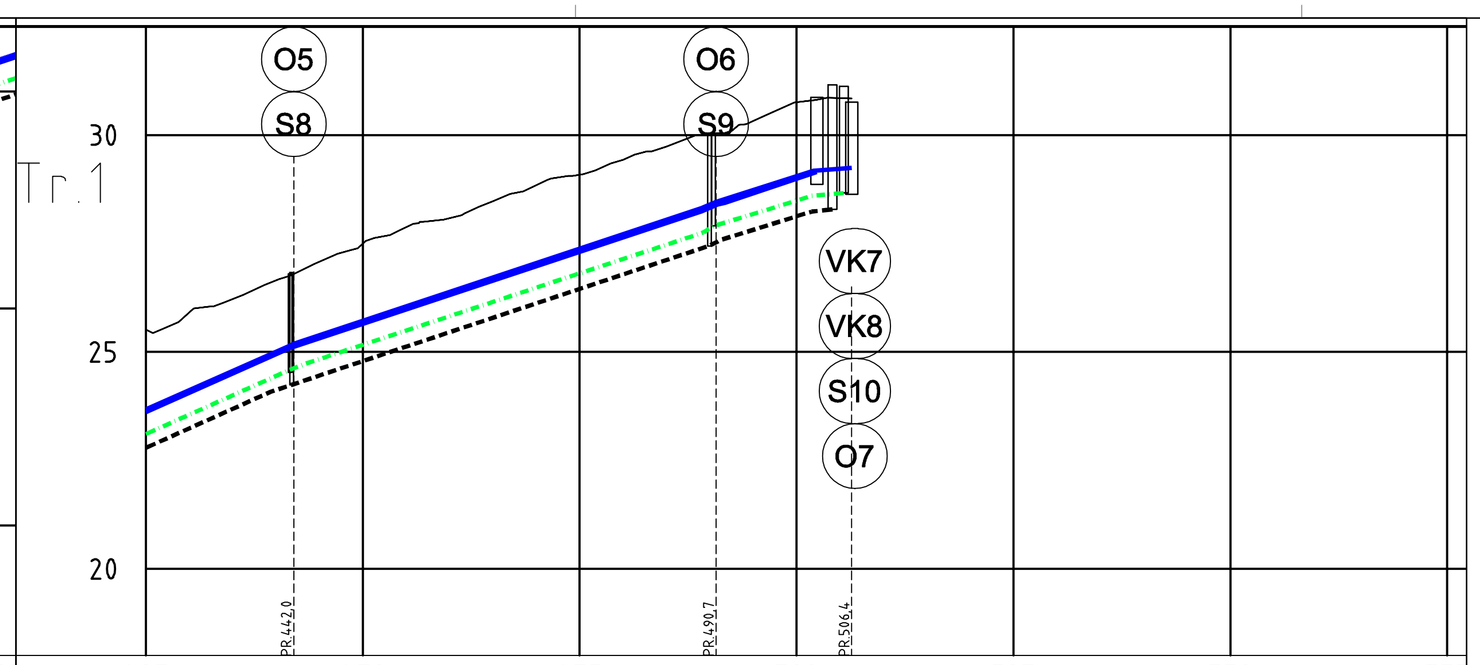

PROFIL NR.	300	325	350	375	400	425	450
Grunneier							
Markslag							
Grunnforhold							
Terrenghøyde/ Topp vegdekke	14,93 15,23 15,62 16,05 16,33 16,69 17,06 17,36 17,84 18,21 18,69 19,19 19,62 20,06 20,41 20,99 21,44 21,90 22,29 22,83 23,33 23,75 24,18 24,61 25,05 25,51 25,91 26,22 26,65 27,08 27,49						
HOR.V.PUNKT i m	52,5	20,0	3,6	57,5	50,5		
VL Kumavst. i m	52,1	19,4	8,2	53,9	50,5		
VL Fall i ‰	61,8	91,6 66,0	61,3	88,5	88,6		
VL Kote utv. topp	13,32 13,94	14,52 15,41	15,94	20,71	25,18		
VL Type og dim	250PE 100 SDR 11						
VL Kumavst. i m	52,0	19,2	8,4	54,0	50,4		
VL Fall i ‰	61,0	84,4 69,3	71,6	88,4	88,7		
VL Kote utv. topp	13,22 13,82	14,45 15,27	15,87	20,64	25,11		
VL Type og dim	180PE 100 SDR 11						
SP Kumavst. i m	52,9	19,6	7,6	54,4	49,2		
SP Fall i ‰	59,6	85,7 66,4	77,5	88,3	89,2	87,7	
SP Kote innv. bunn	12,73 13,38	13,90 14,82	15,40	20,20	24,59	24,73	
SP Type og dim	200PVC SN8						
OV Kumavst. i m	54,9	18,2	6,0	55,2	50,2		
OV Fall i ‰	56,8	74,1 81,0	83,1 66,9	88,3	89,8	67,1	
OV Kote innv. bunn	12,29 12,98	13,00 13,52	14,45 14,94	15,95	19,78	24,07	24,24
OV Type og dim	200PVC SN8						

PROFIL NR.	425	450	475	500	525	550	575
Grunneier							
Markslag							
Grunnforhold							
Terrenghøyde/ Topp vegdekke	25,51 25,91 26,22 26,65 27,08 27,49 27,87 28,08 28,47 28,84 29,08 29,43 29,73 30,02 30,32 30,76 30,85 30,85						
HOR.V.PUNKT i m	50,5	48,7	15,6				
VL Kumavst. i m	50,5	48,7	15,6				
VL Fall i ‰	88,6	66,6 84,3	63,6 12,4				
VL Kote utv. topp	23,68 25,18	28,32	28,46 29,17 29,24				
VL Type og dim	250PE 100 SDR 11						
VL Kumavst. i m	50,4	48,9	11,5				
VL Fall i ‰	88,7	66,7 94,8	88,8 66,3				
VL Kote utv. topp	23,61 25,11	28,24	28,32 28,44 29,14				
VL Type og dim	180PE 100 SDR 11						
SP Kumavst. i m	49,2	48,8	15,0				
SP Fall i ‰	89,2 87,7	66,3	125,6 62,6 17,8				
SP Kote innv. bunn	23,11 24,59 24,73	27,75	27,90 28,60 28,66				
SP Type og dim	200PVC SN8						
OV Kumavst. i m	50,2	48,2	14,2				
OV Fall i ‰	89,8 67,1	67,6	199,3 59,9 21,5				
OV Kote innv. bunn	22,79 24,07 24,24	27,45	27,59 28,23 28,29				
OV Type og dim	200PVC SN8						

MERKNADER:

Stikkledninger for vann framgår av vannkum-tegninger. Stikkledninger for idrettsv. 2,4 og 6 tas fra eks. vannkum 1472. Høyder for eks. avløp følges i størst mulig grad for spillvannsledning.

NB!
Ny grøft skal følge eksist. grøft (som har to rør), så langt det lar seg gjøre.
Hensyn til eksist. høytrykksledning må ivaretas.
Stikkningsdata kan avvike.

HENVISNING:

Vannkumtegning W-503.
Spillvannkumtegning W-504 og W-505.
Overvannskumtegning W-506 og W-507.

For kabelgrøft, se vedlegg fra Meløy Energi.

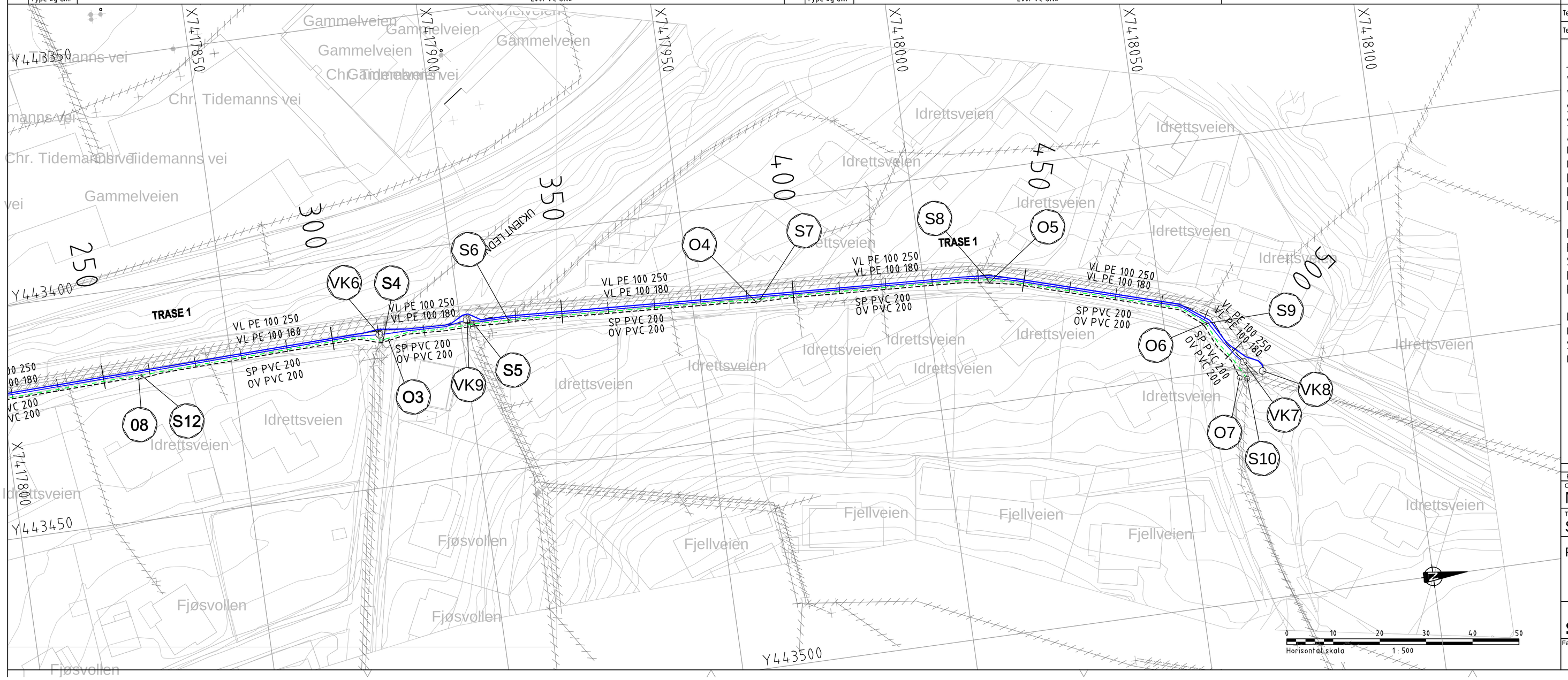

TEGNFORKLARING:

	Prosjektert	Eksisterende
Vannledning	VL	VL
Vannledning - stikk		
Spillvann	SP	SP
Spillvann - stikk		
Avløp felles		AF
Overvann	OV	OV
Overvann - stikk		
Drensledning	DR	
Pumpeledning spillvann	PS	PS
Ledning/Kum utgår el. fjernes	××××××××××××	
Kumnummer	K1	
Brannuttak Kum/Hydrant	BV	
Sandfang (grøft/gate)		
Hjelpesluk (grøft/gate)		
Pumpestasjon (vann/spillvann)		
Utslipp		
Overløp		
Septiktank		
Oljeutskiller		

Rev.	Endring	Utf.	Kontr.	Dato

Tegningstittel: Plan og profil 1 del 2
Tegningsstatus: Anbudstegning
Dokumentnummer: 10206157-W-202

Oppdragsgiver: Meløy kommune
Utført av: NOINHG
Kontr. av: NOSAND
Dato: 29.08.18
Ansvarlig: NODAAU
Tittel: Sanering VA Idrettsveien
Målestokk: 1:500
Plan og profil trase 1, del 2
Format: A1
Sweco oppdragsnr.: 10206157
Sweco oppdragsleder: Stig Andersen
SWECO
Tegningsstatus: Anbudstegning
Fagdisiplin: W
Tegningsnummer (bygg-et-fag-syst-type-løpenr): 10206157-W-202
Status: B
Rev.: 00

P:\32813\10206157_SANERING_VA_IDRETTSVEIEN_ØRNES\000\09 TEGNINGER\03 LAYOUT
onsdag 19. september 2018