














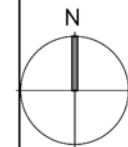




TEGNFORKLARING

-  EKS. / NYE KOTER
-  VEG M/ KANT AV STORGATESTEIN
-  GRESS
-  VEGETASJON
-  HEKK
-  PILETUNNELL
-  STØTSAND
-  FORMBAR SAND
-  MUR
-  FLETTVERKSGJERDE
-  SITTEBENK OG BORD OG BENK
-  SANDBASSENG FOR BEVEGELSEHEMMEDE
-  UTKIKKSTÅRN
-  FUGLEREDEHUSKE
-  VANN- OG SANDLEK



REVISJON	ENDRINGEN	ÅRSÅK	DATE	NAVN
Vaksdal Kommune Stamnes Oppveksttun UTOMHUSPLAN				
MÅLSTORLE 1:200 DISEJNET AV S.de L. KONTROLLERT JS DATE 13.08.2018 FILNAVN kart.dwg	PROSJEKT NR 2345	TEGN NR 8000	REVISJON -	
ARKITEKTER MNAL Forum Arkitekter AS Damsgårdsveien 16 5058 Bergen Tlf: 55 56 59 00 E-post: info@forumarkitekter.no				

Skisse

