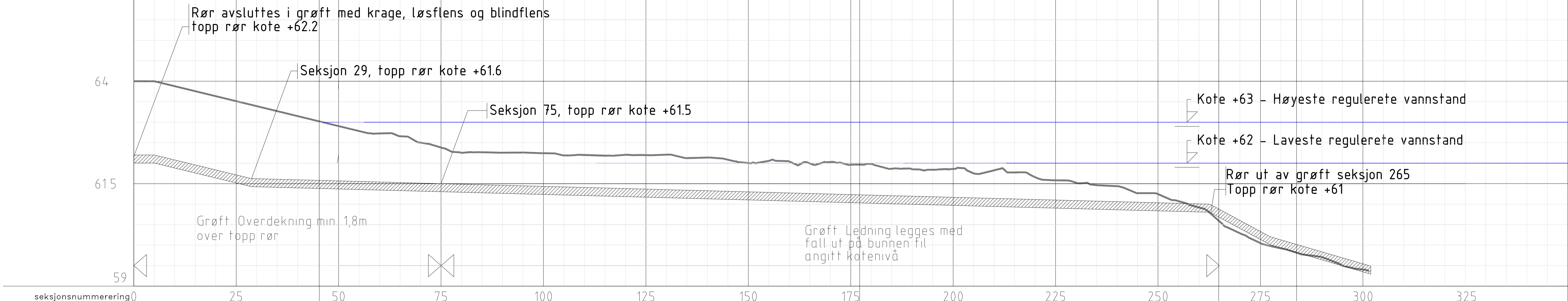
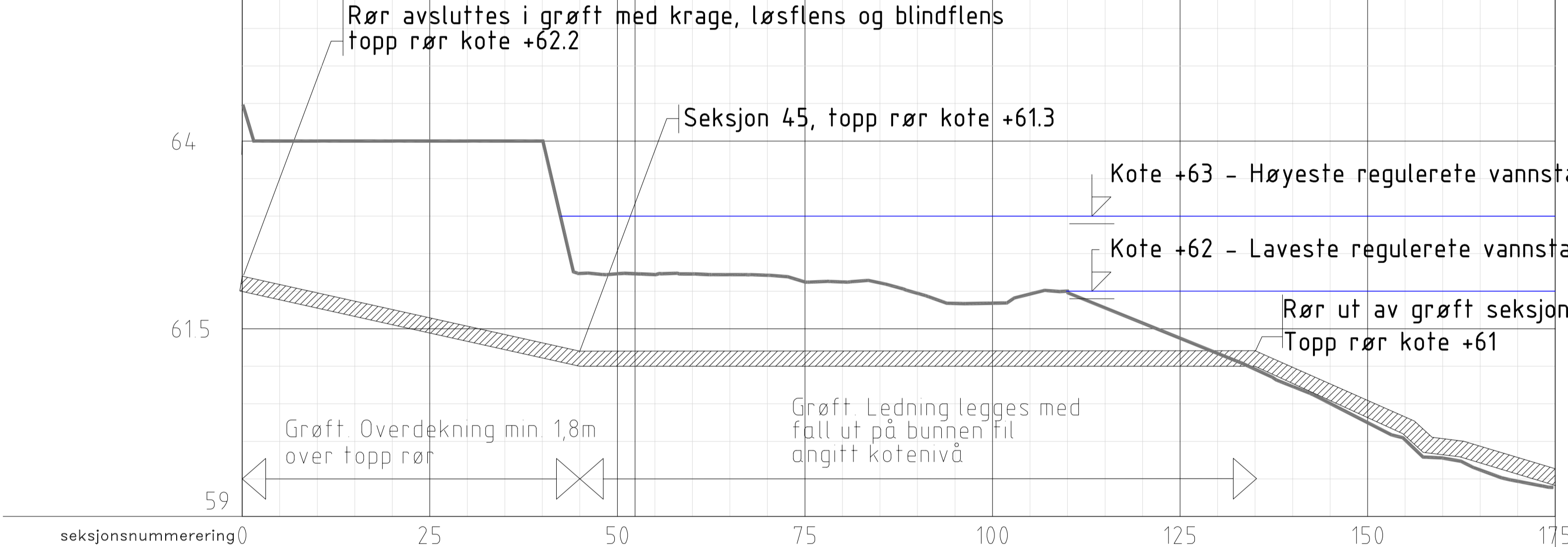


**KP133**  
**Orebråtvika**



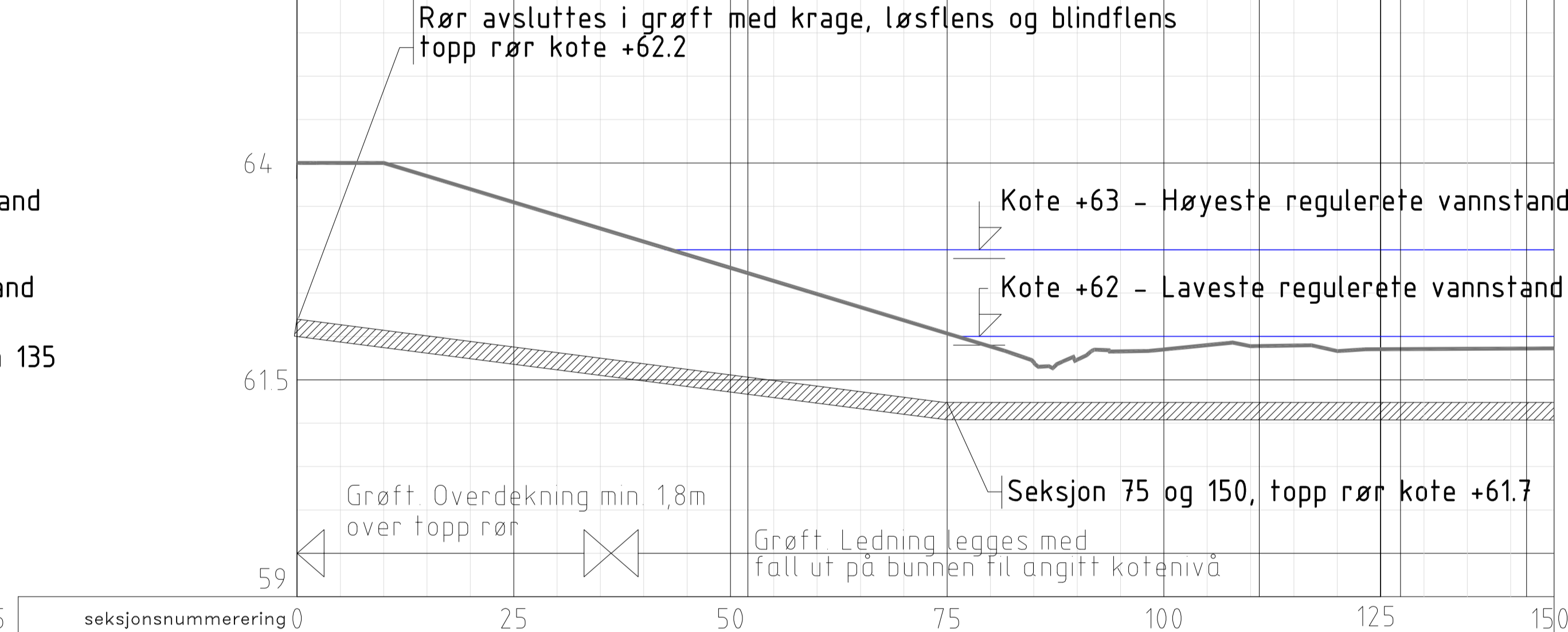
seksjonsnummerering	0	25	50	75	100	125	150	175	200	225	250	275	300	325																							
PE100-LEDNING	TYPE OG DIM. BELASTNING																																				
OVERFLATE/DEKKLAG	GRUNNFORHOLD																																				
ANMERKNINGER	KOTE TERRENG/SJØBUNN																																				
				62,25	62,27	62,26	62,26	62,24	62,19	62,20	62,18	62,21	62,20	62,21	62,12	62,14	62,08	62,00	62,06	62,04	62,00	62,03	61,96	61,98	61,86	61,85	61,84	61,86	61,75	61,83	61,77	61,66	61,58	61,52	61,44	61,27	61,25

**KP132**  
**Hurumkroken**



seksjonsnummerering	0	25	50	75	100	125	150	175																					
PE100-LEDNING	TYPE OG DIM. BELASTNING																												
OVERFLATE/DEKKLAG	GRUNNFORHOLD																												
ANMERKNINGER	KOTE TERRENG/SJØBUNN																												
	64,49	64,00	64,00	64,00	64,00	64,00	64,00	64,00	62,24	62,23	62,22	62,23	62,22	62,21	62,12	62,12	62,11	61,97	61,84	61,84	61,96	61,98	60,96	60,73	60,01	59,78	59,62	59,47	59,39

**Åsatangen**



seksjonsnummerering	0	25	50	75	100	125	150							
PE100-LEDNING	TYPE OG DIM. BELASTNING													
OVERFLATE/DEKKLAG	GRUNNFORHOLD													
ANMERKNINGER	KOTE TERRENG/SJØBUNN													
	64,00	64,00	64,00	64,00	61,70	61,73	61,83	61,85	61,90	61,89	61,88	61,83	61,86	61,96

Steinsfjorden  
Høyeste regulerete vannstand + 63 moh  
Laveste regulerete vannstand + 62 moh

Alle høyder i NGO NN1954

Graving i landtak skal bare foregå i perioden 15 oktober til 1 mars  
Det skal ikke foregå arbeid på sjøen fra 10. til 17. august

Rev.	Dato	Revideringen gjelder	Nr.	Saksb.	Sidem.k.	Oppdr.a.
RINGERIKE KOMMUNE			Tegnet av DACN			
TILKNYTTING AV KUR-ANLEGG SJØLEDNINGER I STEINSFJORDEN			Saksbehandler GK			
DETALJTEGNINGER LANDTAK SNITT			Oppdragsansvarlig GK			
KP133 OREBRÅTVIKA, KP132 HURUMKROKEN, ÅSATANGEN			Målestokk A1 1:500 A3 1:1000			
COWI			Dato 10.09.2018			
Å053905			Status ANBUDESTEGNING			
Tegning nr.			Rev. UV-05			

Filnavn: D:\A050000\A053905\3\_Prosjekt\dokumenter\37\_Tegninger\2\_Ledninger\K132\_Tegninger\2\_Ledninger\K132\_Prosjekt\K132\_Prosjekt.dwg Xref: Grunnkart.dwg