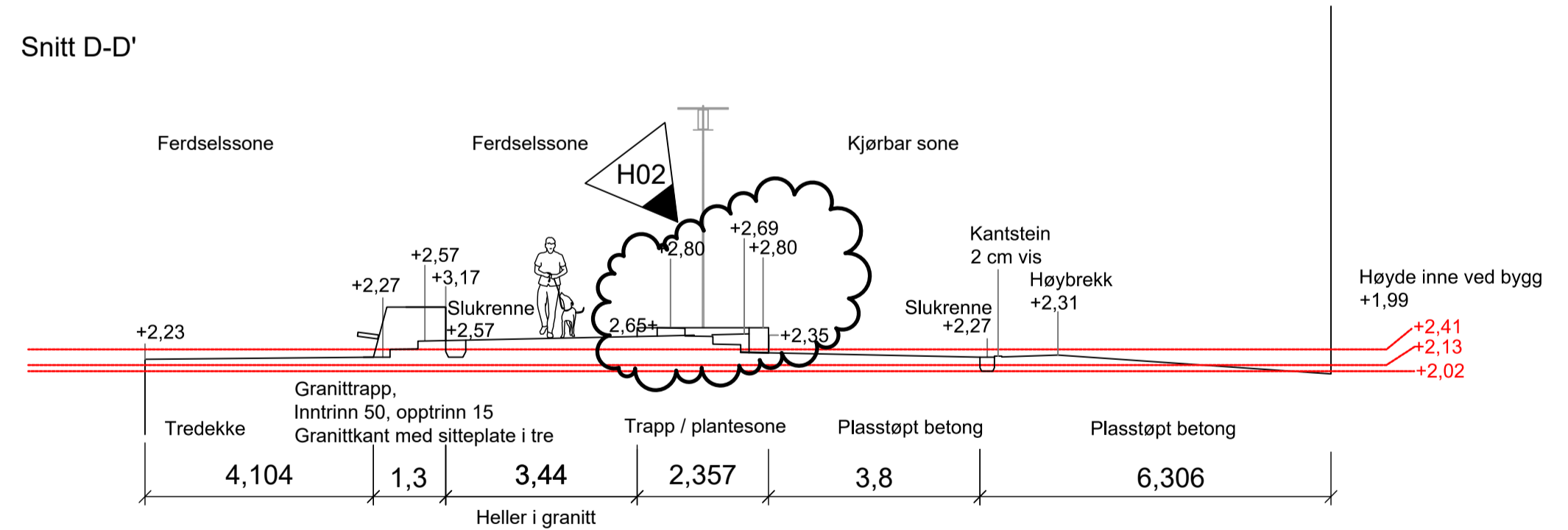
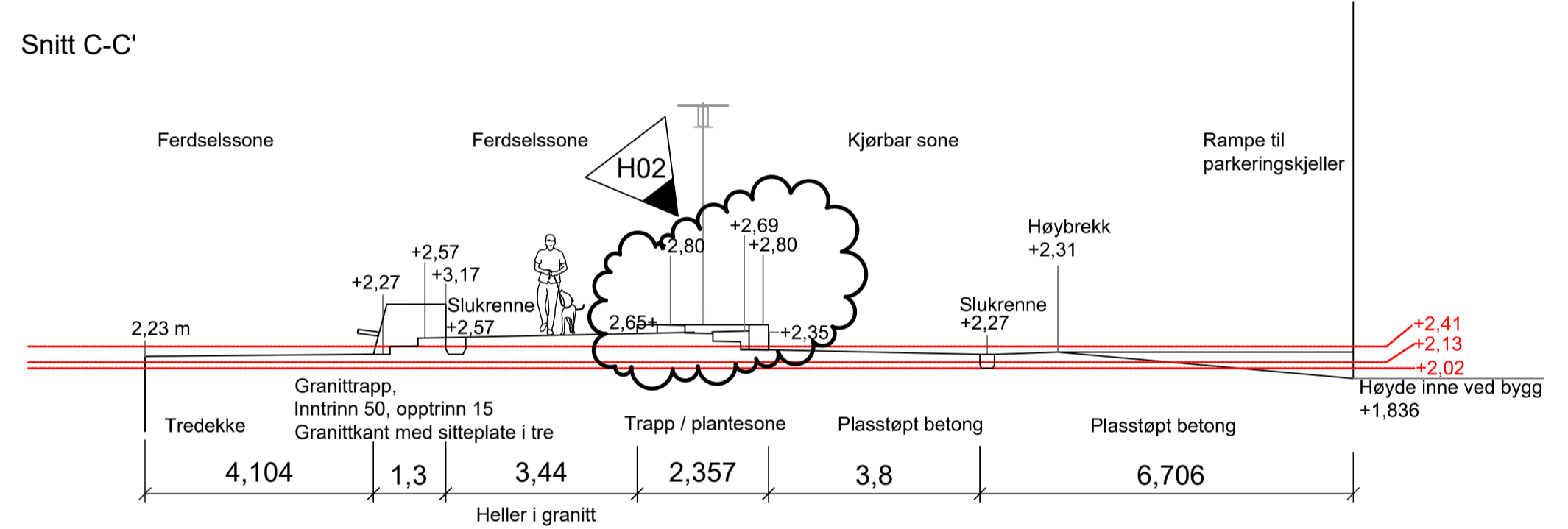
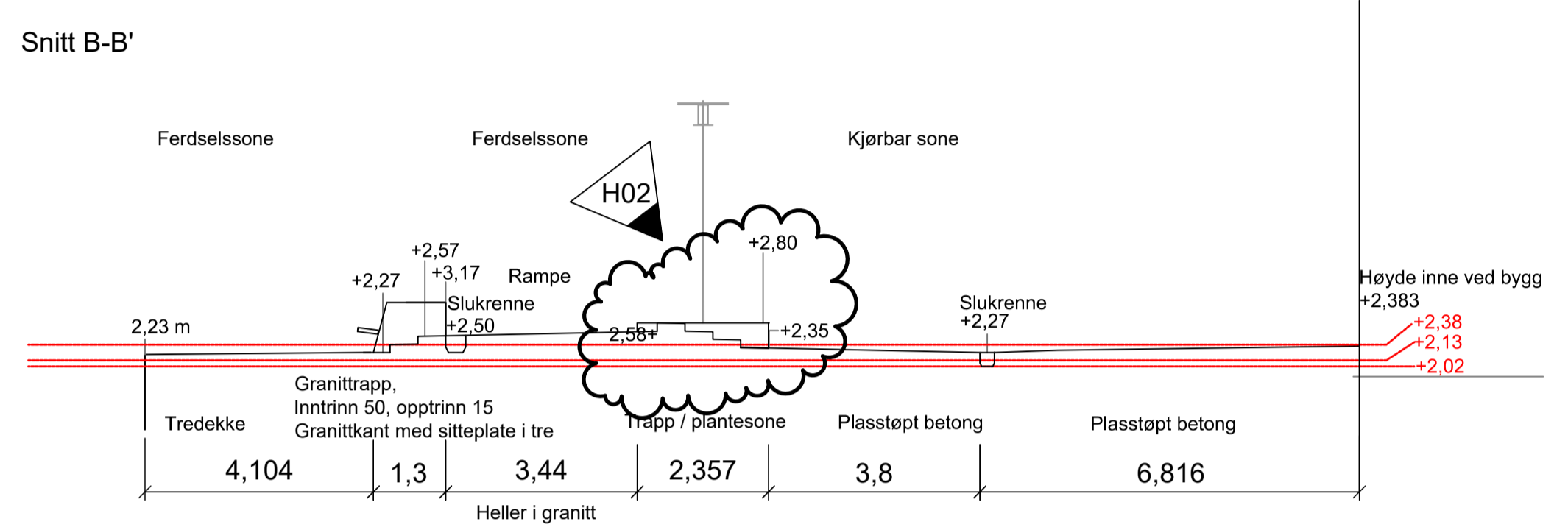
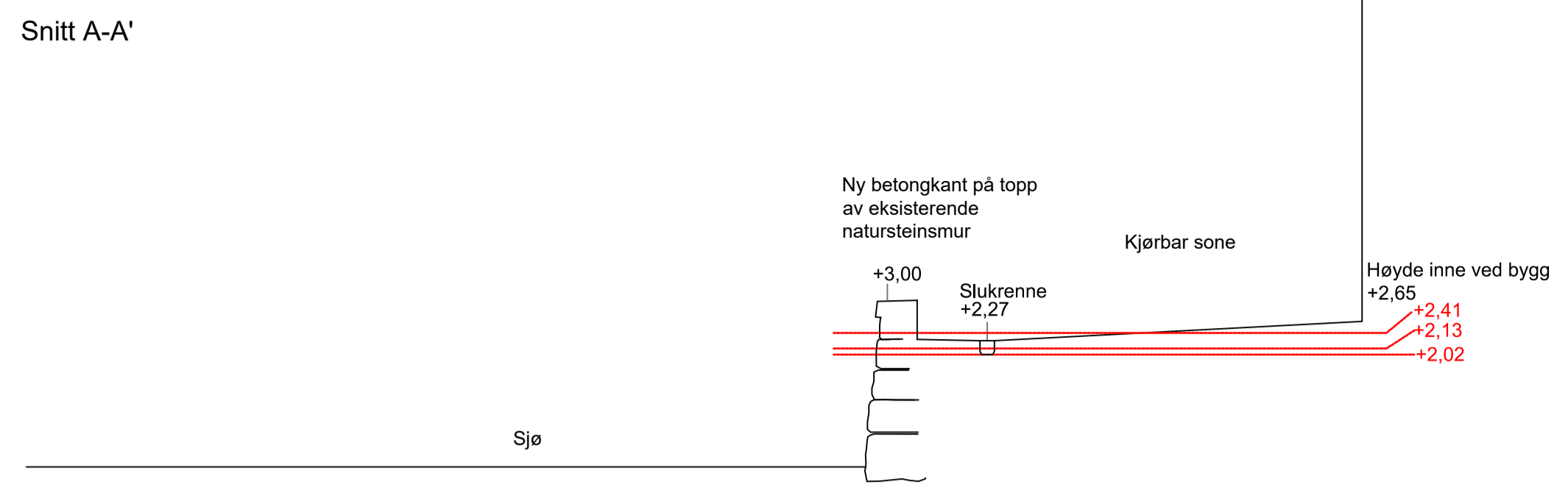
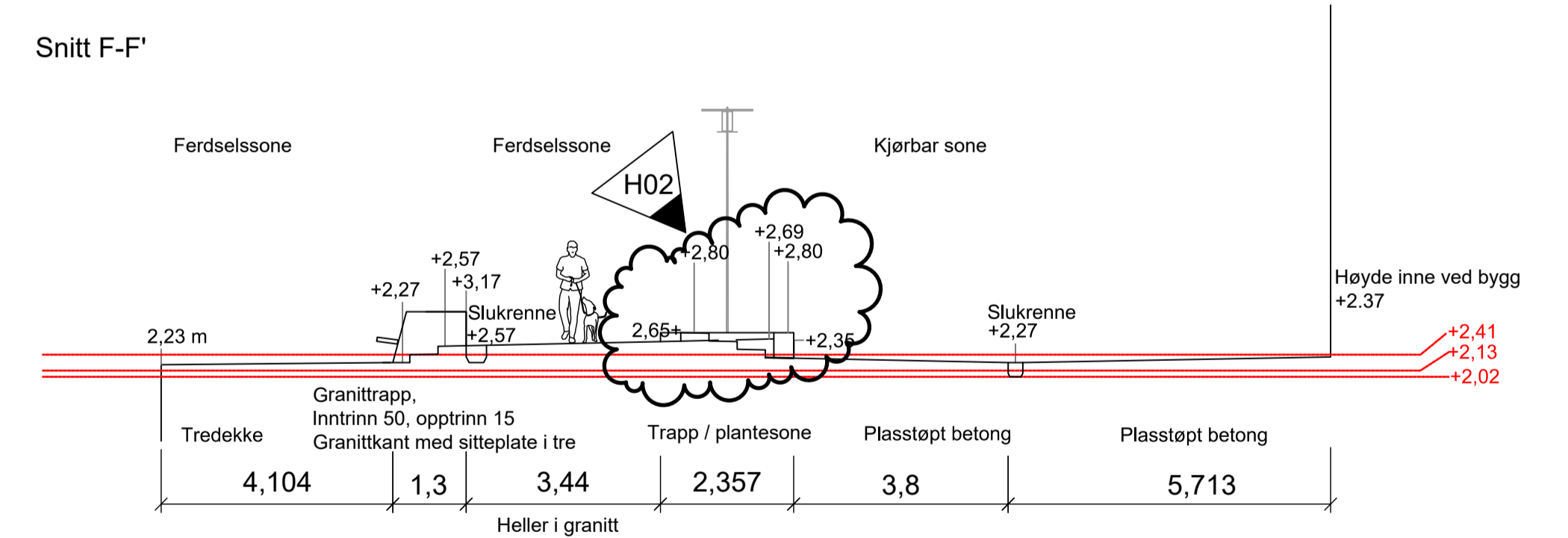
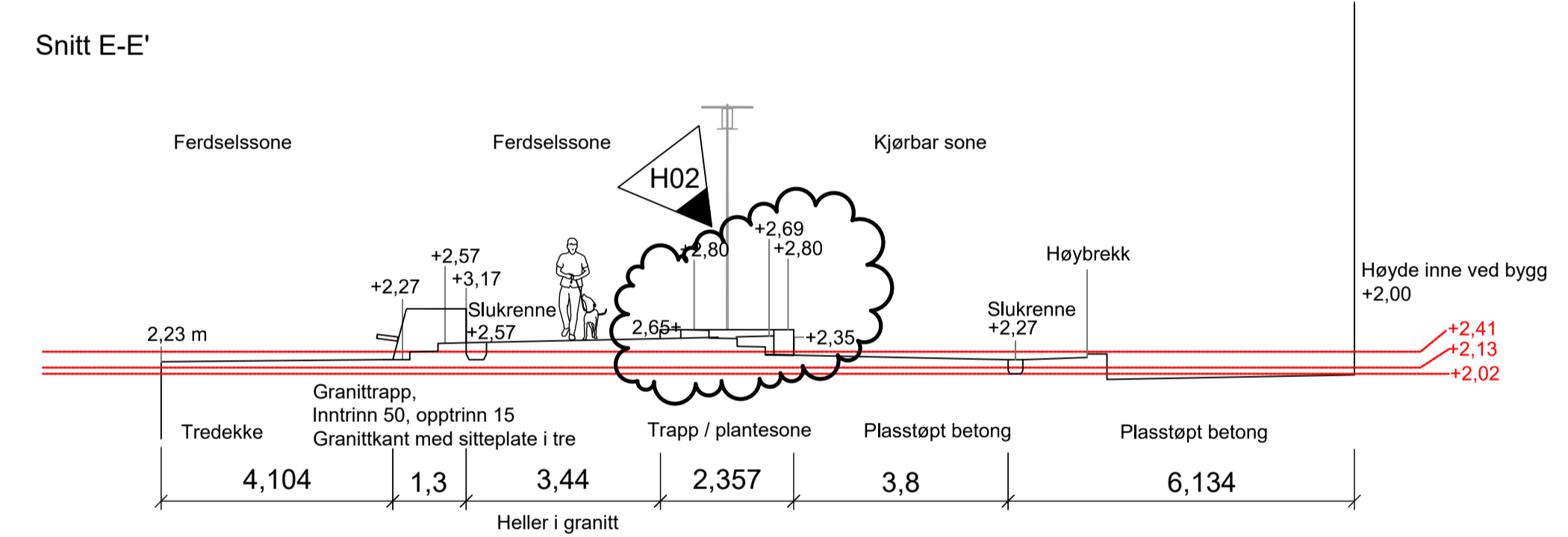


X:\nor\oppgaver\molde\5150615\BIM\Landskap\arkiv\ARK - sjøfronten_arkiv - detaljer.dwg - SSF - Plottet: 2018-06-04, 17:28:52 - LAYOUT = L-50-00-01 - XREF = 3d fontene snitt 210416, 5150615_Kart med innlegete nye detaljer_meter, 5150615_Lark, 5150615_Lark_sjøfronten_detaljer_model1 - RASTER = PLANTEURNER.JPG, IMG_3020.JPG, SjøFRONTEN_SIRKULER_SITTESTEIN.JPG, MOLDE_SJØFRONT_VROOMEN_ILLUSTRASJON_REDIGERT.JPG, MOLDE_SJØFRONT_VROOMEN_PLAN OG SNITT_REDIGERT.JPG



1:1000 (A1)



For øvrige detaljer se detaljtegninger RIB, RIE og RIVA

Tegningsnummer	Revisjon
L-50-00-01	H02

H02	2018-06-15	Endring av promenade	SSF	InYri	SiOte
H01	2017-12-15	Arbeidstegning	SSF	SIKSu	SiOte
Rev.	Dato	Beskrivelse	Utarbeidet	Fagkontroll	Godkjent
Dette dokumentet er utarbeidet av Norconsult AS som del av det oppdraget som fremgår nedenfor. Opphavsretten tilhører Norconsult AS. Dokumentet må bare benyttes til det formål som oppdragsavtalen beskriver, og må ikke kopieres eller gjøres tilgjengelig på annen måte eller i større utstrekning enn formålet tillater.					Målestokk (gjelder A1)
MOLDE KOMMUNE					1:100
SJØFRONTEN MOLDE					
Snitt promenade					
Norconsult	Oppdragsnummer	Tegningsnummer	Revisjon		
	5150615	L-50-00-01	H02		