










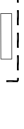






**TEGNFORKLARING**

-  Entreprisegrense
-  Bygg
-  Takustikk
-  Inngangspil
-  Balkong / overbygg, jf. ARK
-  Eksisterende mur
-  +21 Eksisterende kanter / høyder
-  Fallpil / overvannshåndtering
-  Betongheller
-  Fotskraperst
-  Sykkelparkering, enkeltstående
-  Røykesone - overdekket areal med sittemulighet integrert
-  Lyspulleter
-  Busker
-  Eksisterende grønt
-  Trær

**NOTE:**

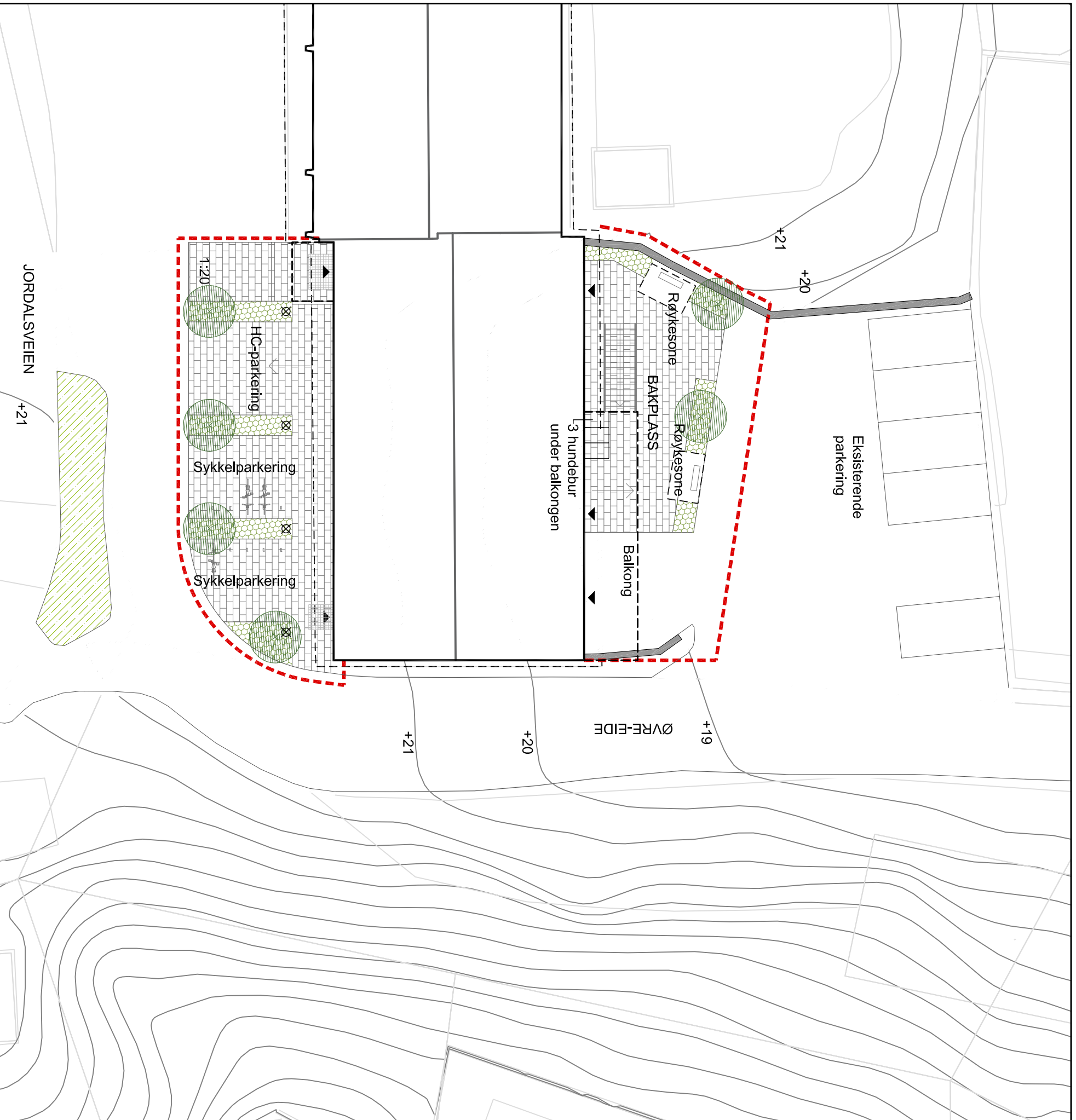
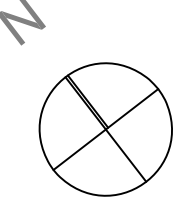
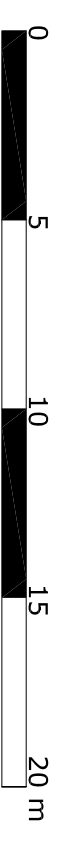
Planen er ikke høydesatt. Alle høydeangivelser er i meter. Planen kan ikke danne grunnlag for utførelse.

Fasadebelysning, jf. ARK.

Vannkraner ikke vist på plan, jf. RIVA.

Plassering hundebur tilpasses fasaden, jf. ARK og RIVA.

EURREF 89 UTM 32  
HØYDEREFERANSE NN2000  
Gnr.216, Bnr.282



PROSJEKT:  
**MO-SENTER  
EIDSVÅG**

OPPDRAAGSGIVER:  
**BERGEN KOMMUNE**



OPPDRAAGSLEDER:  
TOFA  
OPPDRAAGSNR.:  
1350020939

TEGN:  
EDYSTV  
KONTR.:  
NHHNOR

MÅLESTOKK:  
1:200 (A3)  
DATO:  
25.05.2018

FASE:  
**Totalentreprise**

TEGNING:

**Landskapsplan**

TEGN. NR.:

**U 700 01**

REV.:

-- -

FAG TYPE ETG. LØPENR.