

Koordinatsystem: EUREF89 - SONE 32

Høydesystem: NN 2000 høyder

03.04.2018 - 10:57:06



**Kumtema:** Vann  
**SID:** Kum #48325

**Generelt**

**Anleggsår:** 1998  
**Registrert dato:** 29.05.1998  
**Sist endret dato:** 10.02.2012  
**Kvalitet egenskap:** Fra anleggskart/-tegn.  
**Status:** Drift

**Geografiske data**

**Adresse:** Steinberget  
**Beliggenhet:** Gate/vei  
**Byggemetode:** Prefabr. betong  
**Kumform:** Rund  
**Kumbredde/lengde:** /  
**Adkomst:**  
**Nord:** 7033953,49  
**Øst:** 567927,97  
**Høyde topp lokk / bunn kum:** 0,00 / 60,64  
**Kvalitet XY:** Markinnmåling  
**Kvalitet Z:** Høyde ikke bestemt

**Utstyr i kum**

Dim	Material	År
-----	----------	----

Uts. for renseplugg

**Ledning (SID)**

Dim	Material	År
-----	----------	----

VL #11363 (48325-9)

150 Støpejern,grått

1938


VL #193677 (19761-48325)

150 Støpejern,duktilt

1998



Dim	Material	År	Fall	Høyde (fra - til)	Lengde	Status	Ledningsutstyr
150	Støpejern,grått	1938		60,64 - 0,00	179,25	Drift	Stengevent. sluse Åpen normal
150	Støpejern,duktilt	1998		0,00 - 60,64	220,19	Drift	Stengevent. sluse

 <b>Trondheim bydrift</b> <i>for miljø og trivsel</i>		<b>Kumtema:</b> udefinert <b>SID:</b> Kum #11353							
<b>Generelt</b>									
<b>Anleggsår:</b> 1940 <b>Registrert dato:</b> 07.12.1987 <b>Sist endret dato:</b> 29.05.1998 <b>Kvalitet egenskap:</b> Anlegg fra kart <b>Status:</b> Nedlagt									
<b>Geografiske data</b>									
<b>Adresse:</b> Schnitlers vei 1 <b>Beliggenhet:</b> Gate/vei <b>Byggemetode:</b> Murt <b>Kumform:</b> Rund <b>Kumbredde/lengde:</b> / <b>Adkomst:</b> <b>Nord:</b> 7033947,49 <b>Øst:</b> 567928,51 <b>Høyde topp løkk / bunn kum:</b> 0,00 / 0,00 <b>Kvalitet XY:</b> Markinnmåling <b>Kvalitet Z:</b> Høyde ikke bestemt									
<b>Utstyr i kum</b>		<b>Dim</b>	<b>Material</b>	<b>År</b>					
<b>Ledning (SID)</b>		<b>Dim</b>	<b>Material</b>	<b>År</b>	<b>Fall</b>	<b>Høyde (fra - til)</b>	<b>Lengde</b>	<b>Status</b>	<b>Ledningsutstyr</b>
AF #182574 (48338-11353)		225	Betong	1938		0,00 - 0,00	13,58	Nedlagt	
AF #170920 (11353-36280)		225	Betong	1940		0,00 - 0,00	14,30	Nedlagt	

Koordinatsystem: EUREF89 - SONE 32

Høydesystem: NN 2000 høyder

03.04.2018 - 11:00:16



**Kumtema:** Avløp felles  
**SID:** Kum #11389

**Generelt**

**Anleggsår:** 1938  
**Registrert dato:** 08.12.1987  
**Sist endret dato:** 03.05.1994  
**Kvalitet egenskap:** Anlegg fra kart  
**Status:** Drift

**Geografiske data**

**Adresse:** Schnitlers vei 3  
**Beliggenhet:** Gate/vei  
**Byggemetode:** Murt  
**Kumform:** Rund  
**Kumbredde/lengde:** /  
**Adkomst:**  
**Nord:** 7033895,36  
**Øst:** 568004,98  
**Høyde topp løkk / bunn kum:** 0,00 / 0,00  
**Kvalitet XY:** Markinnmåling  
**Kvalitet Z:** Høyde ikke bestemt

**Utstyr i kum**

Dim	Material	År
-----	----------	----

**Ledning (SID)**

Dim	Material	År	Fall	Høyde (fra - til)	Lengde	Status	Ledningsutstyr
-----	----------	----	------	-------------------	--------	--------	----------------

AF #11354 (37455-11389)

375

Betong

1940

0,00 - 0,00

80,51

Drift

AF #181342 (11389-362841)

375

Betong

1940

0,00 - 0,00

101,62

Drift

Koordinatsystem: EUREF89 - SONE 32

Høydesystem: NN 2000 høyder

03.04.2018 - 11:02:22



**Kumtema:** Vann  
**SID:** Kum #9

**Generelt**

**Anleggsår:** 2012  
**Registrert dato:** 09.08.1988  
**Sist endret dato:** 14.12.2015  
**Kvalitet egenskap:** Anlegg fra kart  
**Status:** Drift

**Geografiske data**


**Adresse:** Schnitlers vei 16  
**Beliggenhet:** Gate/vei  
**Byggemetode:** Prefabr. betong  
**Kumform:** Rund  
**Kumbredde/lengde:** /  
**Adkomst:**  
**Nord:** 7033836,28  
**Øst:** 568062,53  
**Høyde topp lokk / bunn kum:** 75,00 / 72,95  
**Kvalitet XY:** GPS (0,5)  
**Kvalitet Z:** GPS

**Utstyr i kum**

Brannvent. m/stengev

<b>Ledning (SID)</b>	<b>Dim</b>	<b>Material</b>	<b>År</b>	<b>Fall</b>	<b>Høyde (fra - til)</b>	<b>Lengde</b>	<b>Status</b>	<b>Ledningsutstyr</b>
VL #11363 (48325-9)	150	Støpejern,grått	1938		60,64 - 0,00	179,25	Drift	Stengevent. sluse Åpen normal
VL #314367 (314671-9)	150	Støpejern,grått	1941		82,83 - 0,00	42,15	Drift	Stengevent. sluse Åpen normal
VL #348238 (0-9)			1971		0,00 - 0,00	18,86	Drift	Stengevent. sluse Åpen normal



 <p><b>Trondheim bydrift</b> for miljø og trivsel</p>		<b>Kumtema:</b> Avløp felles <b>SID:</b> Grenpunkt #37455							
<b>Generelt</b>									
<b>Anleggsår:</b> <b>Registrert dato:</b> <b>Sist endret dato:</b> <b>Kvalitet egenskap:</b> <b>Status:</b>		Drift							
<b>Geografiske data</b>									
<b>Adresse:</b> <b>Beliggenhet:</b> <b>Byggemetode:</b> <b>Kumform:</b> <b>Kumbredde/lengde:</b> <b>Adkomst:</b> <b>Nord:</b> <b>Øst:</b> <b>Høyde topp lokk / bunn kum</b> <b>Kvalitet XY:</b> <b>Kvalitet Z:</b>		Schnitlers vei  /  7033837,04 568060,48 0,00 / 0,00 Koord. målt fra kart Høyde ikke bestemt							
<b>Utstyr i kum</b>		<b>Dim</b>	<b>Material</b>	<b>År</b>					
<b>Ledning (SID)</b>		<b>Dim</b>	<b>Material</b>	<b>År</b>	<b>Fall</b>	<b>Høyde (fra - til)</b>	<b>Lengde</b>	<b>Status</b>	<b>Ledningsutstyr</b>
AF #11354 (37455-11389)		375	Betong	1940		0,00 - 0,00	80,51	Drift	
AF #170902 (8-37455)		375	Betong	1941		0,00 - 0,00	40,66	Drift	

Koordinatsystem: EUREF89 - SONE 32

Høydesystem: NN 2000 høyder

03.04.2018 - 11:06:53



**Kumtema:** Vann  
**SID:** Kum #314671

**Generelt**


**Anleggsår:** 2002  
**Registrert dato:** 08.01.2004  
**Sist endret dato:** 10.02.2012  
**Kvalitet egenskap:** Fra anleggskart/-tegn.  
**Status:** Drift

**Geografiske data**

**Adresse:** Schnitlers vei  
**Beliggenhet:** Gate/vei  
**Byggemetode:** Prefabr. betong  
**Kumform:** Rund  
**Kumbredde/lengde:** /  
**Adkomst:**  
**Nord:** 7033809,77  
**Øst:** 568029,80  
**Høyde topp lokk / bunn kum:** 0,00 / 82,83  
**Kvalitet XY:** Markinnmåling  
**Kvalitet Z:** Nivvelement



Utstyr i kum		Dim	Material	År					
Luftevent manuell									
Brannvent. ordinær									
Ledning (SID)	Dim	Material	År	Fall	Høyde (fra - til)	Lengde	Status	Ledningsutstyr	
VL #170901 (6-314671)	150	Støpejern,grått	1941		0,00 - 82,83	35,51	Drift	Stengevent. sluse	Åpen normal
VL #314367 (314671-9)	150	Støpejern,grått	1941		82,83 - 0,00	42,15	Drift	Stengevent. sluse	Åpen normal
VL #314368 (314671-15)	150	Støpejern,duktilt	2002	-132.8	82,83 - 68,25	109,83	Drift	Stengevent. sluse	Åpen normal

		<b>Kumtema:</b> Avløp felles <b>SID:</b> Kum #8							
<b>Generelt</b>									
<b>Anleggsår:</b> 1941 <b>Registrert dato:</b> 09.08.1988 <b>Sist endret dato:</b> 29.06.1993 <b>Kvalitet egenskap:</b> Anlegg fra kart <b>Status:</b> Drift									
<b>Geografiske data</b>									
<b>Adresse:</b> Mogstads vei 14 <b>Beliggenhet:</b> Gate/vei <b>Byggemetode:</b> Prefabr. uspesifiser <b>Kumform:</b> Rund <b>Kumbredde/lengde:</b> / <b>Adkomst:</b> <b>Nord:</b> 7033810,81 <b>Øst:</b> 568029,42 <b>Høyde topp løkk / bunn kum:</b> 0,00 / 0,00 <b>Kvalitet XY:</b> Markinnmåling <b>Kvalitet Z:</b> Høyde ikke bestemt									
<b>Utstyr i kum</b>		<b>Dim</b>	<b>Material</b>	<b>År</b>					
<b>Ledning (SID)</b>		<b>Dim</b>	<b>Material</b>	<b>År</b>	<b>Fall</b>	<b>Høyde (fra - til)</b>	<b>Lengde</b>	<b>Status</b>	<b>Ledningsutstyr</b>
AF #170902 (8-37455)		375	Betong	1941		0,00 - 0,00	40,66	Drift	
AF #362013 (362829-8)		200	Betong	1948		0,00 - 0,00	2,55	Drift	