



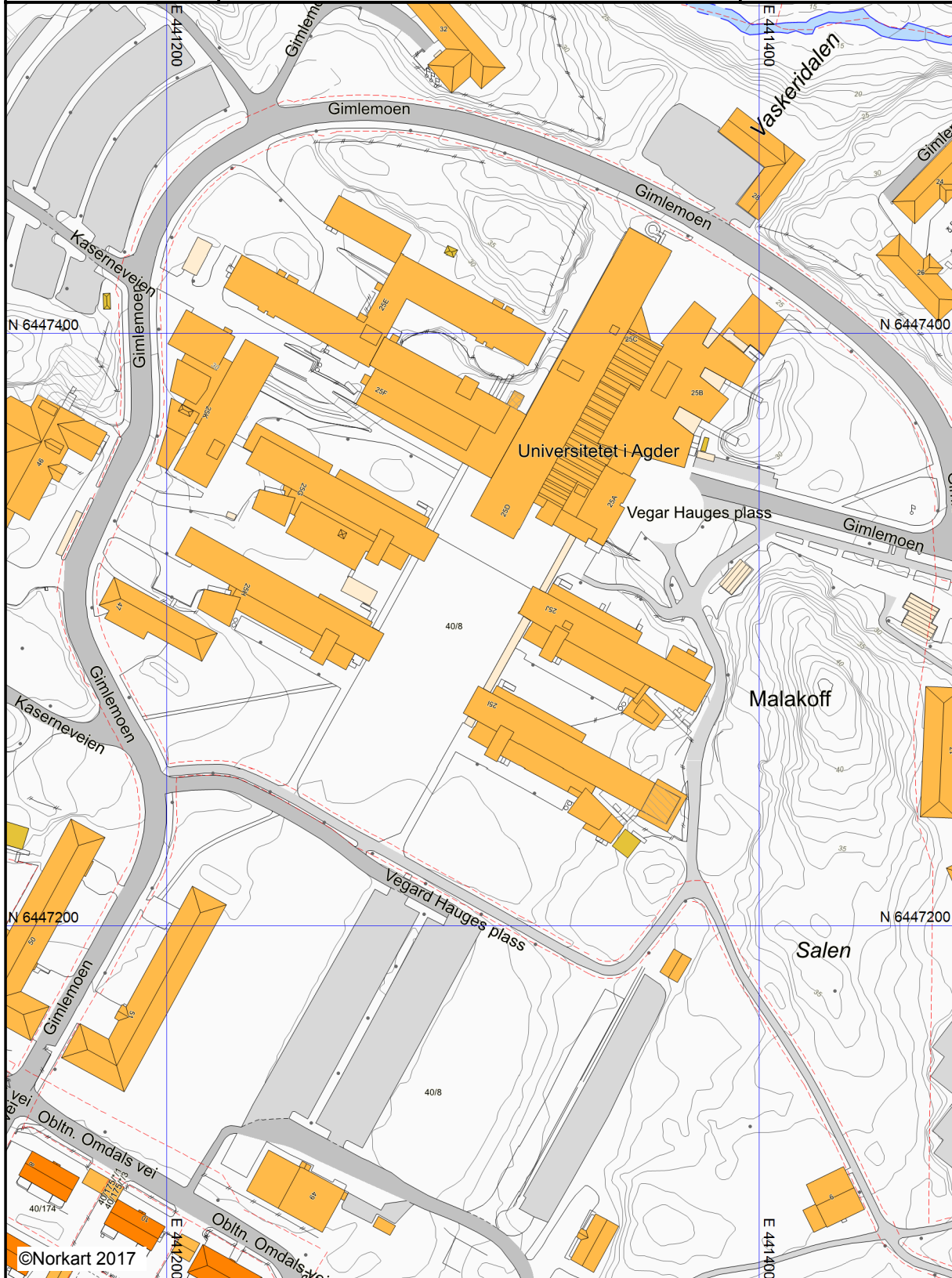
Kristiansand

Situasjonskart

Eiendom: 40/8
Dato: 07.07.2017
Målestokk: 1:2000



UTM-32



Tegnforklaring



Stedsnavn og andre tekster

Stedsnavn og andre tekster

Kyst

-  Havflate
-  Kystkontur



Innsjøer og vassdrag

-  Innsjø
-  Elv/Bekk

Tiltak (Avgjørelser i enkeltsaker)

-  Godkjent nybygg
-  Godkjent tilbygg
-  Godkjent påbygg
-  Tiltak somriss

Eiendomsinformasjon

- Ahc** Gårds- og bruksnummer
-  Eiendomsgrænse
-  Anleggseiendomsgrænse (under bakken)

Fastmerker

- Ahc** Fastmerke tekst
-  Polygonpunkt
-  Trigonometrisk punkt
-  Nivellements punkt




Høydeinformasjon

- Ahc** Høydetall på tellekurve
-  Høydekurve 5m
-  Høydekurve 1m
-  Forsenkningkurve 5m
-  Forsenkningkurve 1m

Arealbruk

-  Arealbruksgrense
-  Gravplass
-  Park

Annen naturinformasjon

-  Alle ubestemt
-  Hekk
-  InnmåltTre

Bygninger




-  Boligbygg
-  Andre bygg
-  Annen bygning
-  Takoverbygg

Bygningsmessige anlegg

-  Skjerm støy
-  Annet gjerde
-  Demning
-  Flaggstang
-  Frittstående mur
-  Loddrett forstøtningsmur
-  Steingjerde

Adresser

Vegsituasjon

-  Veg
-  Gang/Sykkelveg
-  Parkeringsplass

Jernbanedata

Ledningsnett EL

-  Høyspentledning
-  Høyspentmast omriss
-  Stolpe veily
-  Enkel stolpe
-  Stor stolpe