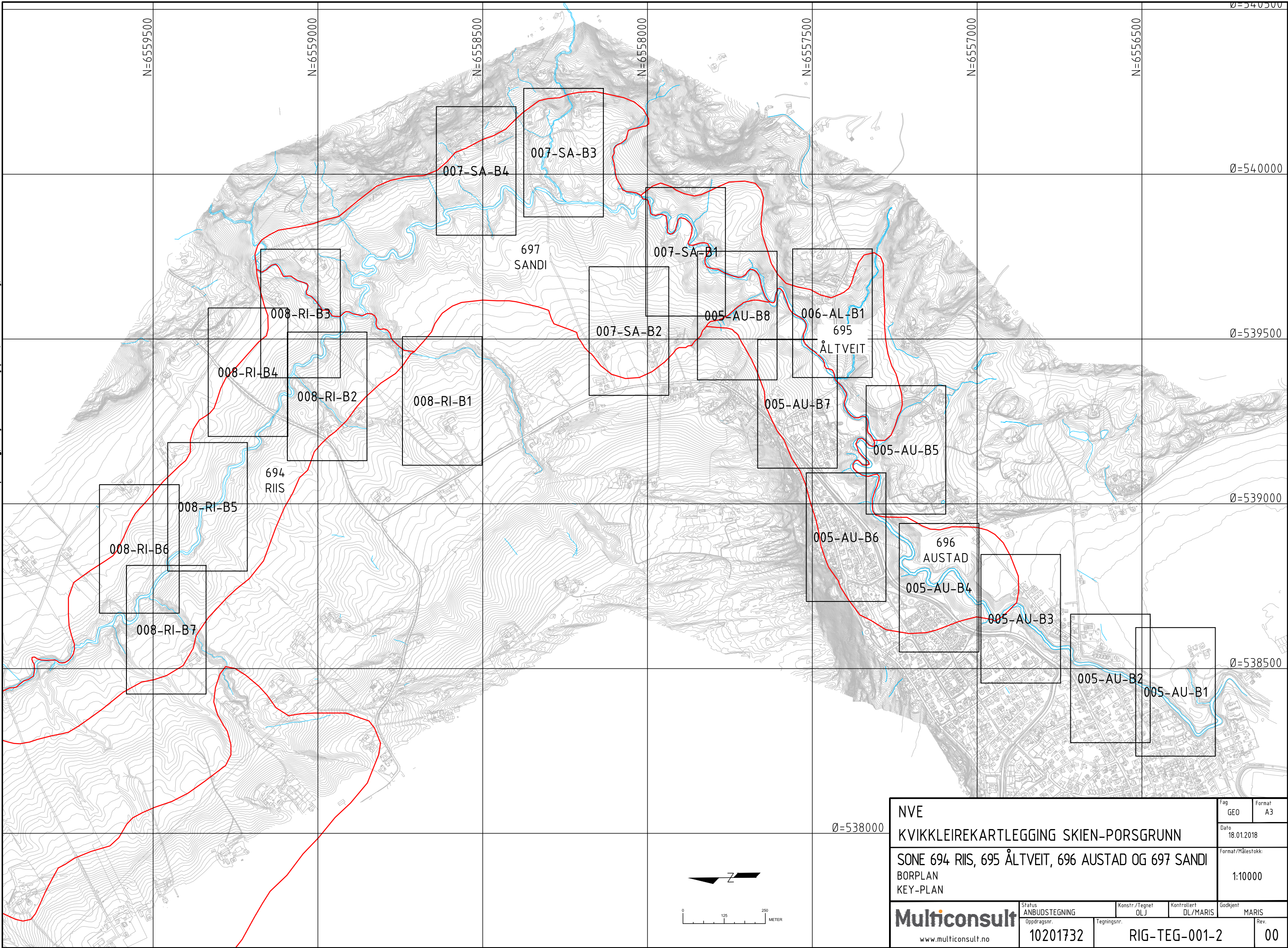
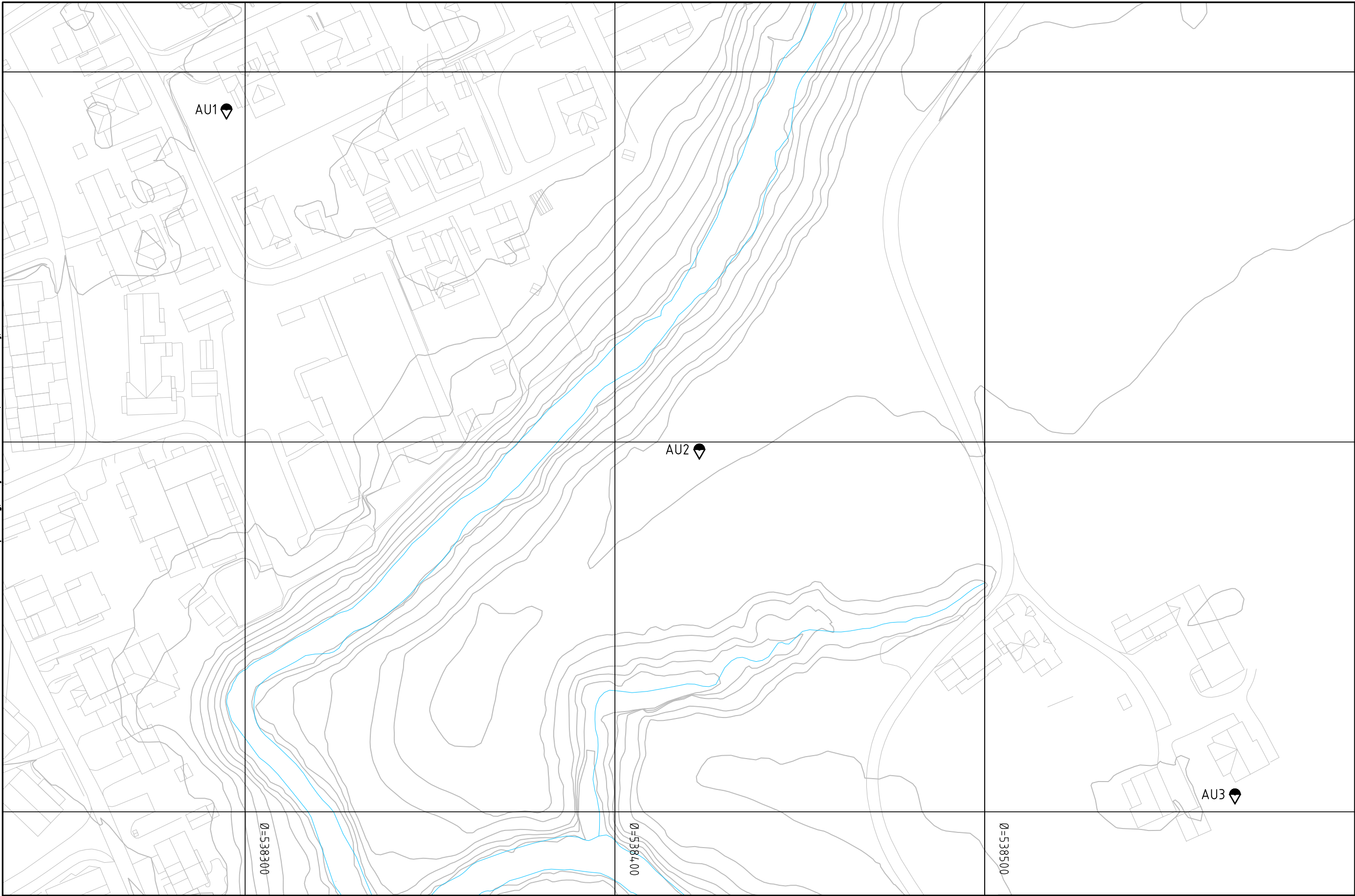


U:\010201\10201732-01\10201732-01-03 ARBEIDSMRÅDE\10201732-01-04 TEGNINGER\interne\RIG-TEG-Borplan.dwg. - Layout: (001-2-Key plan). - Plottet av: o.l.j. Dato: 2018.01.19 kl 17:37



NVE		Fag	Format
KVIKKLEIREKARTLEGGING SKIEN-PORSGRUNN		GEO	A3
SONE 694 RIIS, 695 ÅLTVEIT, 696 AUSTAD OG 697 SANDI		Date	18.01.2018
BORPLAN		Format/Målestokk:	1:10000
KEY-PLAN		Status	ANBUDESTEGNING
		Konstr./Tegnet	OLJ
www.multiconsult.no		Kontrollert	DL/MARIS
10201732		Godkjent	MARIS
RIG-TEG-001-2		Oppdragsnr.	10201732
00		Tegningsnr.	RIG-TEG-001-2
		Rev.	00

U:\10201732-01\10201732-01-03 ARBEIDSRÅDE\10201732-01 RIG\10201732-01-04 TEGNINGER\Interne\RIG-TEG-Borplan.dwg. - Layout: (005-AU-B1). - Plottet av: o.l.j. Dato: 2018.01.19 kl 17:38



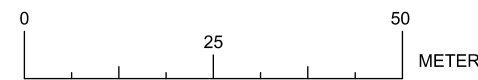
N=6556500
N=6556400
N=6556300
0=538600

- Dreiesondering
- Enkel sondering
- ▽ Trykksondering
- ⊖ Poretrykksmåling
- ⌘ Fjell i dagen
- ☉ Skovling
- ★ Fjellkontrollboring
- ◆ Dreietrykksondering
- ⊕ Totalsondering
- ⊙ Prøveserie
- Prøvegrop
- + Vingeboring

Borhull nr. Terreng (bunn) kote
Antatt fjellkote

Boret dybde + (boret i fjell)

Borboknr.:
Innmåling:
Lab.boknr.:
Kartgrunnlag: FKB sosi data I UTM32, NN2000, NVE, 09.11.2017.

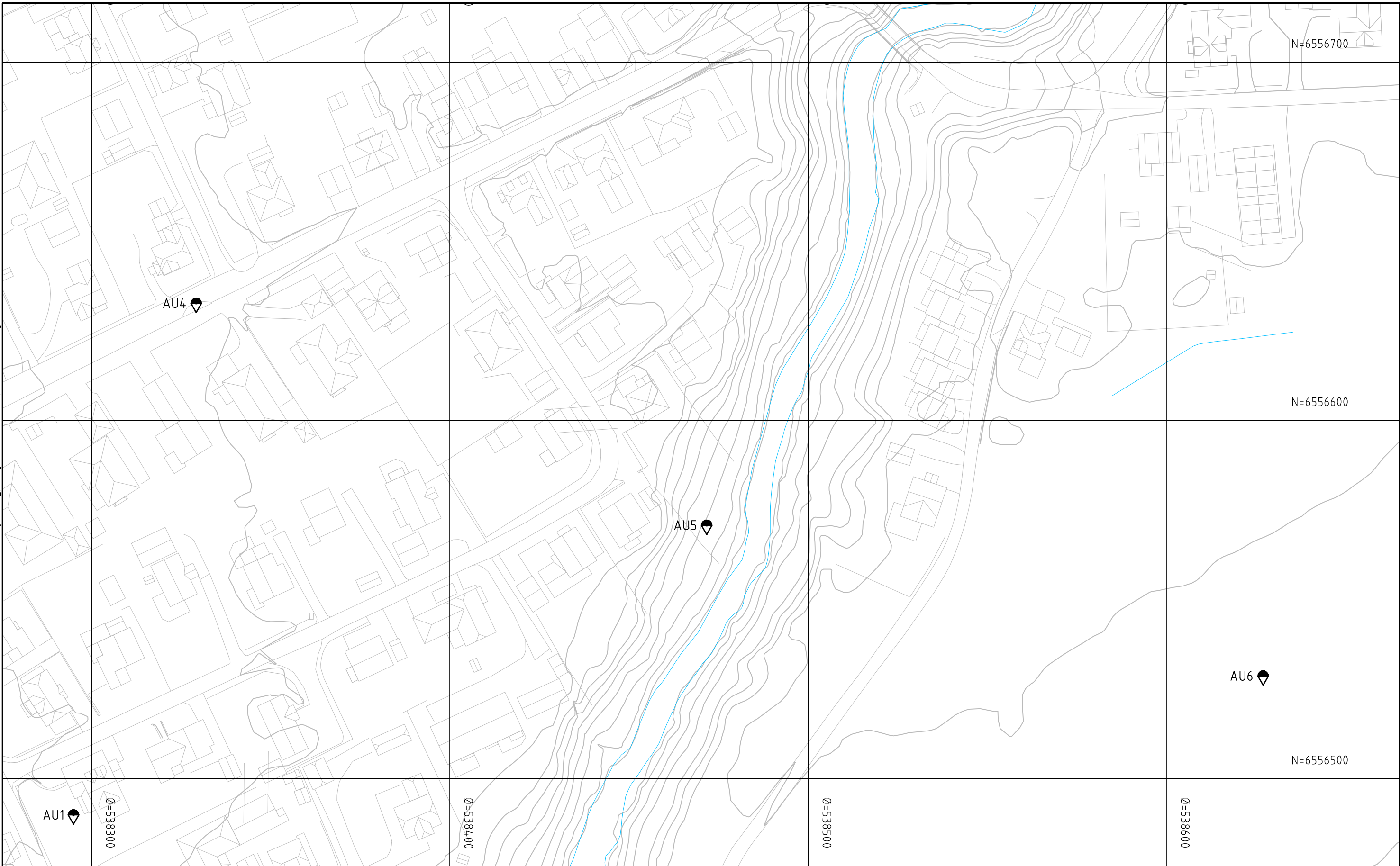


NVE
KVIKKLEIREKARTLEGGING SKIEN-PORSGRUNN
SONE 694 RIIS, 695 ÅLTVEIT, 696 AUSTAD OG 697 SANDI
BORPLAN
SONE AUSTAD

Fag GEO	Format A3
Dato 18.01.2018	
Format/Målestokk: 1:1000	

Multiconsult www.multiconsult.no	Status ANBUDESTEGNING	Konstr./Tegnet OLJ	Kontrollert DL/MARIS	Godkjent MARIS
	Oppdragsnr. 10201732	Tegningsnr. 005-AU-B1		Rev. 00

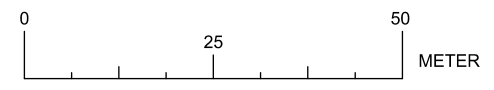
U:\010201\10201732-01\10201732-01-03 ARBEIDSOMRÅDE\10201732-01 RIG\10201732-01-04 TEGNINGER\Interne\RIG-TEG-Borplan.dwg. - Layout: (005-AU-B2); - Plottet av: o.j. Dato: 2018.01.19 kl 17:38



- Dreiesondering
- Enkel sondering
- ▽ Trykksondering
- ⊖ Poretrykksmåling
- ⚓ Fjell i dagen
- ☉ Skovling
- ☆ Fjellkontrollboring
- ◆ Dreietrykksondering
- ⊕ Totalsondering
- ⊙ Prøveserie
- Prøvegrop
- + Vingeboring

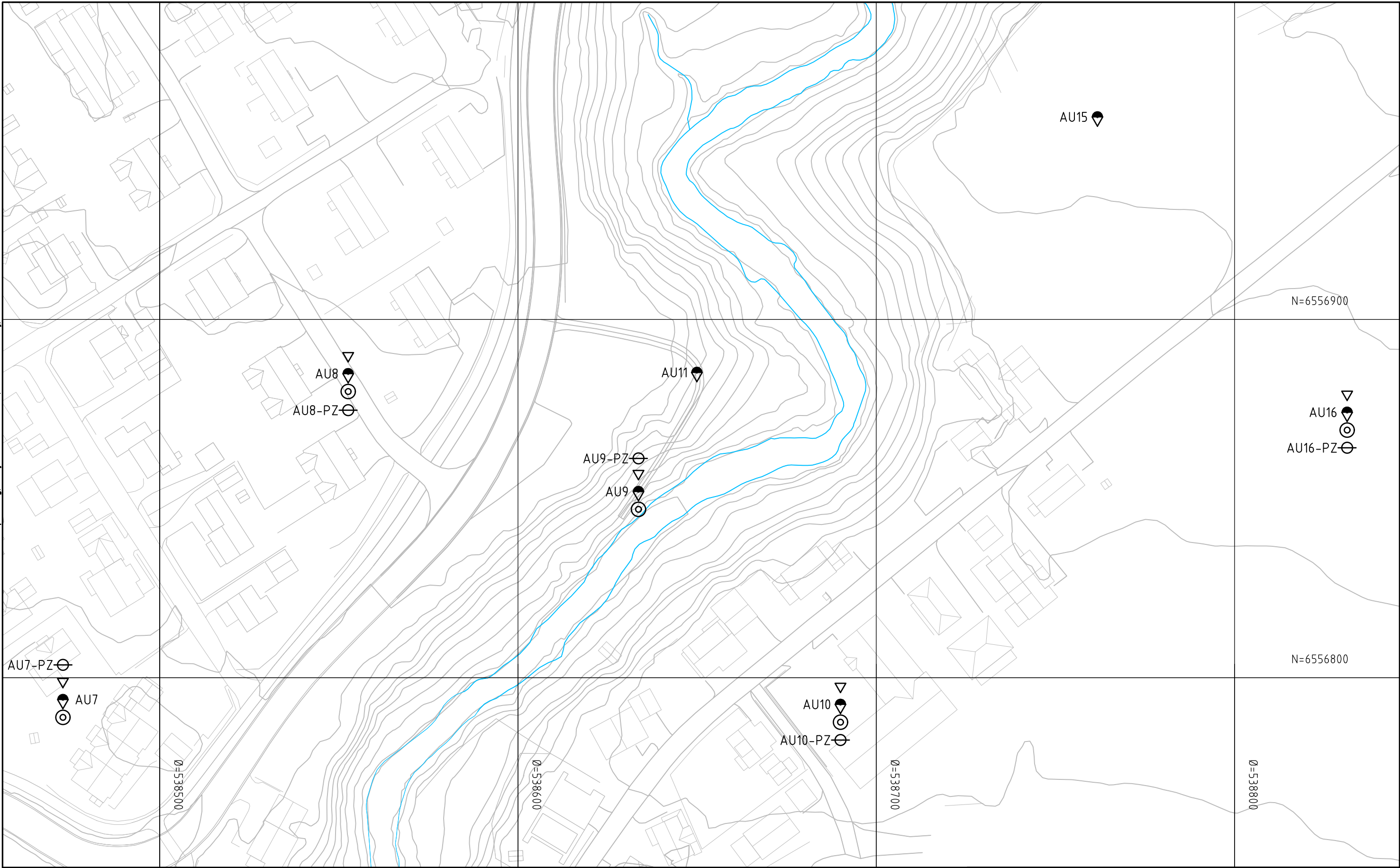
Borhull nr. Terreng (bunn) kote
Antatt fjellkote Boret dybde + (boret i fjell)

Borboknr.:
 Innmåling:
 Lab.boknr.:
 Kartgrunnlag: FKB sosi data I UTM32, NN2000, NVE, 09.11.2017.



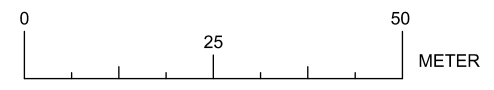
NVE		Fag GEO	Format A3
KVIKKLEIREKARTLEGGING SKIEN-PORSGRUNN			
SONE 694 RIIS, 695 ÅLTVEIT, 696 AUSTAD OG 697 SANDI			
BORPLAN		Format/Målestokk: 1:1000	
SONE AUSTAD			
Status ANBUDSTEGNING	Konstr./Tegnet OLJ	Kontrollert DL/MARIS	Godkjent MARIS
Oppdragsnr. 10201732	Tegningsnr. 005-AU-B2	Rev. 00	
 www.multiconsult.no			

U:\010201\10201732-01\10201732-01-03 ARBEIDSRÅDE\10201732-01 RIG\10201732-01-04 TEGNINGER\interne\RIG-TEG-Borplan.dwg. - Layout: (005-AU-B3); - Plottet av: o.j. Date: 2018.01.19 kl 17:38



- Dreiesondering
- Enkel sondering
- ▽ Trykksondering
- ⊖ Poretrykksmåling
- ⌘ Fjell i dagen
- Skovling
- ★ Fjellkontrollboring
- ⬇ Dreietrykksondering
- ⊕ Totalsondering
- ⊙ Prøveserie
- Prøvegrop
- + Vinge-boring

Borboknr.:
Innmåling:
Lab.boknr.:
Kartgrunnlag: FKB sosi data I UTM32, NN2000, NVE, 09.11.2017.

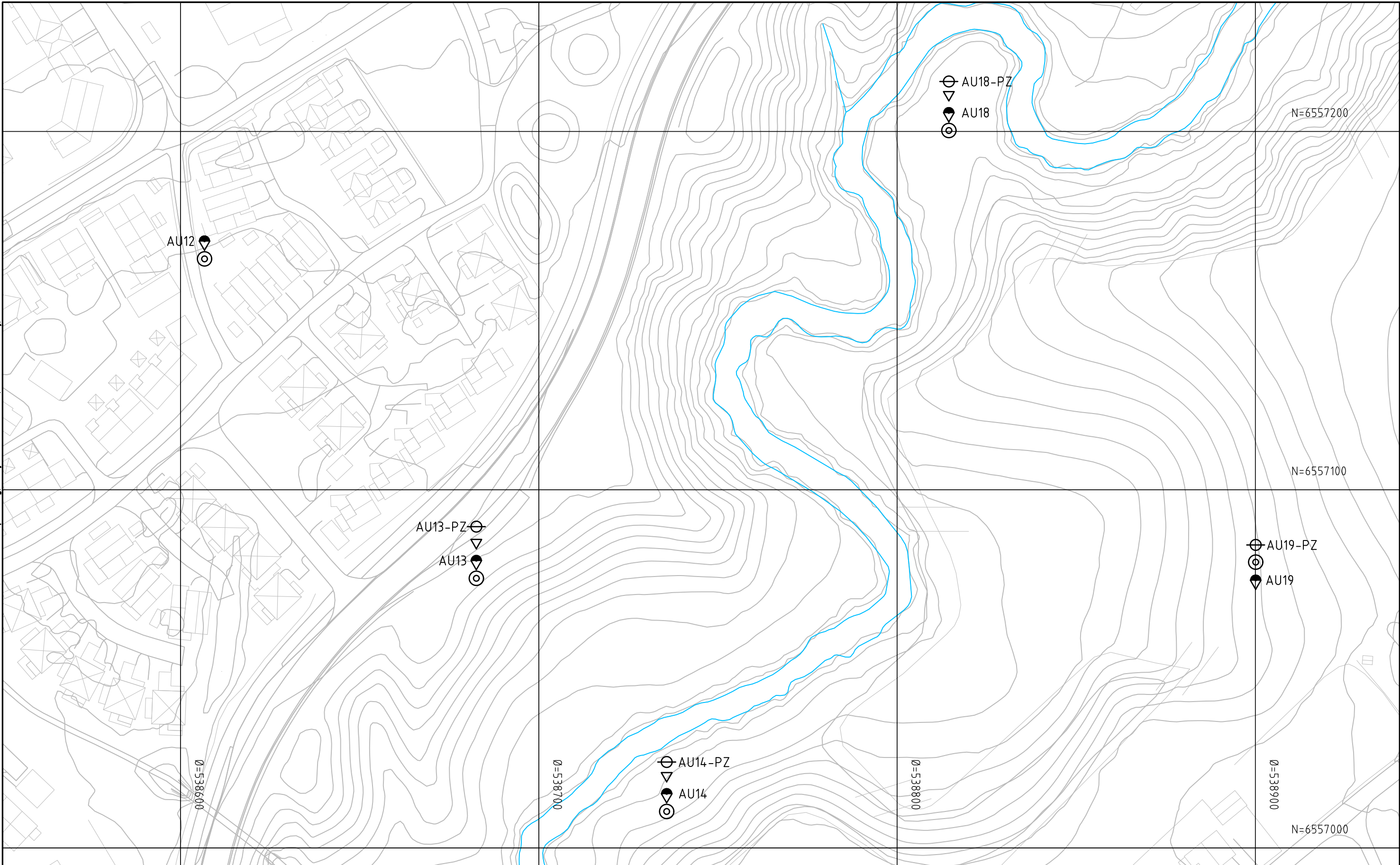


Borhull nr. Terreng (bunn) kote
 Antatt fjellkote

Boret dybde + (boret i fjell)

NVE		Fag GEO	Format A3
KVIKKLEIREKARTLEGGING SKIEN-PORSGRUNN			
Date 18.01.2018			
SONE 694 RIIS, 695 ÅLTVEIT, 696 AUSTAD OG 697 SANDI			Format/Målestokk: 1:1000
BORPLAN SONE AUSTAD			
Multiconsult www.multiconsult.no	Status ANBUDSTEGNING Oppdragsnr. 10201732	Konstr./Tegnet OLJ Tegningsnr. 005-AU-B3	Kontrollert DL/MARIS Godkjent MARIS Rev. 00

U:\10201732-01\10201732-01-03 ARBEIDSRÅDE\10201732-01 RIG\10201732-01-04 TEGNINGER\Interne\RIG-TEG-Borplan.dwg. - Layout: (005-AU-B4); - Plottet av: uj, Dato: 2018.01.19 kl 17:38



- Dreiesondering
- Enkel sondering
- ▽ Trykksondering
- ⊖ Poretrykksmåling
- ⌘ Fjell i dagen
- ⦿ Skovling
- ★ Fjellkontrollboring
- ⬇ Dreietrykksondering
- ⊕ Totalsondering
- ⊙ Prøveserie
- Prøvegrop
- + Vingeboring

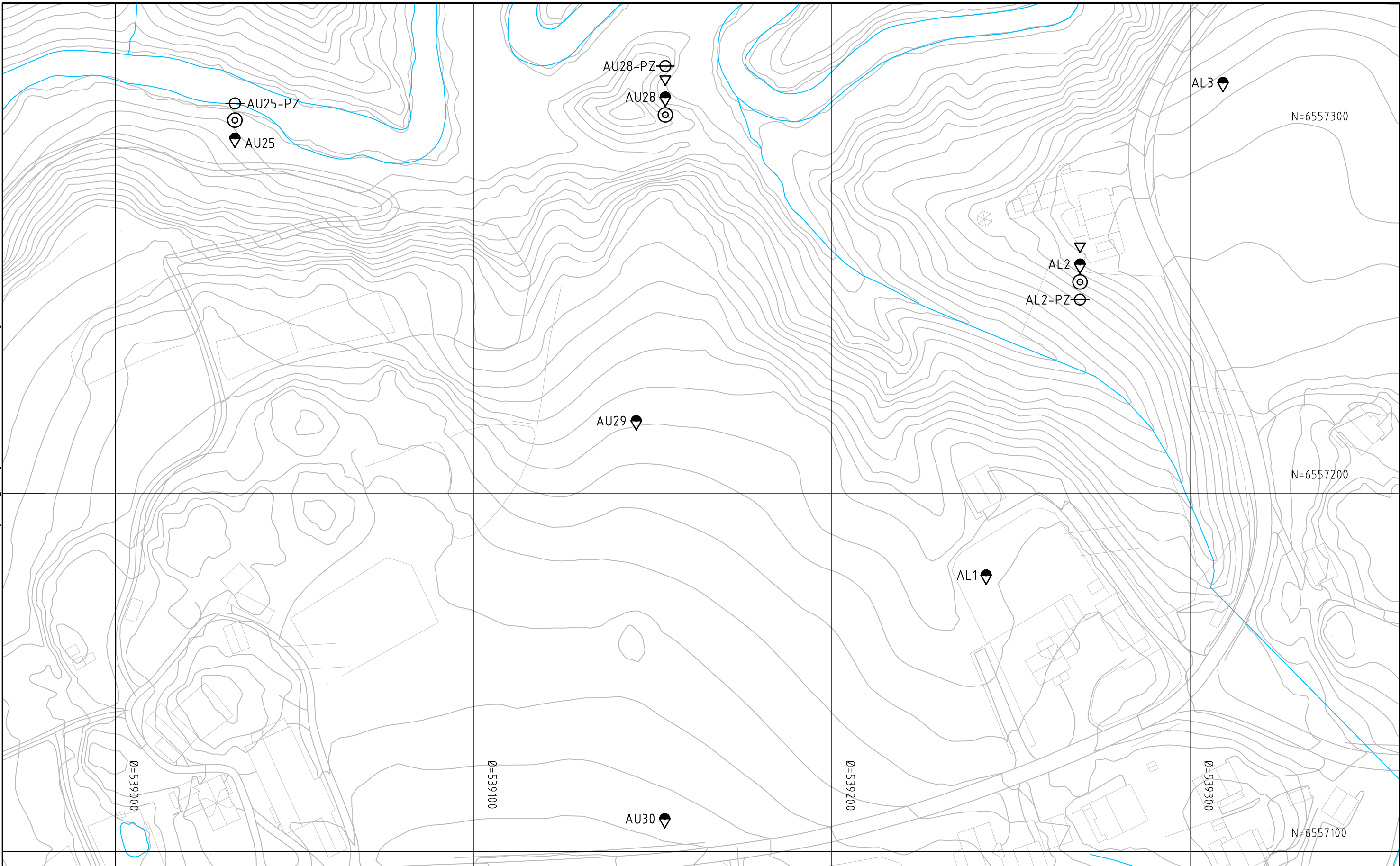
Borboknr.:
 Innmåling:
 Lab.boknr.:
 Kartgrunnlag: FKB sosi data | UTM32, NN2000, NVE, 09.11.2017.



Borhull nr. Terreng (bunn) kote
 Antatt fjellkote Boret dybde + (boret i fjell)

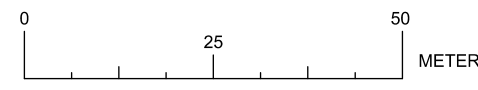
NVE			Fag GEO	Format A3
KVIKLEIREKARTLEGGING SKIEN-PORSGRUNN			Date 18.01.2018	
SONE 694 RIIS, 695 ÅLTVEIT, 696 AUSTAD OG 697 SANDI			Format/Målestokk: 1:1000	
BORPLAN				
SONE AUSTAD				
Multiconsult www.multiconsult.no	Status ANBUDESTEGNING Oppdragsnr. 10201732	Konstr./Tegnet OLJ Tegningsnr. 005-AU-B4	Kontrollert DL/MARIS	Godkjent MARIS Rev. 00

U:\010201\10201732-01\10201732-01-03 ARBEIDSRÅDE\10201732-01 RIG\10201732-01-04 TEGNINGER\interne\RIG-TEG-Borplan.dwg. - Layout: (005-AU-B5); - Plottet av: o.j. Date: 2018.01.19 kl 17:38



- Dreiesondering
- Enkel sondering
- ▽ Trykksondering
- ⊖ Poretrykksmåling
- ⌘ Fjell i dagen
- Skovling
- ★ Fjellkontrollboring
- ⚡ Dreietrykksondering
- ⊕ Totalsondering
- ⊙ Prøveserie
- Prøvegrop
- + Vingebooring

Borboknr.:
 Innmåling:
 Lab.boknr.:
 Kartgrunnlag: FKB sosi data I UTM32, NN2000, NVE, 09.11.2017.

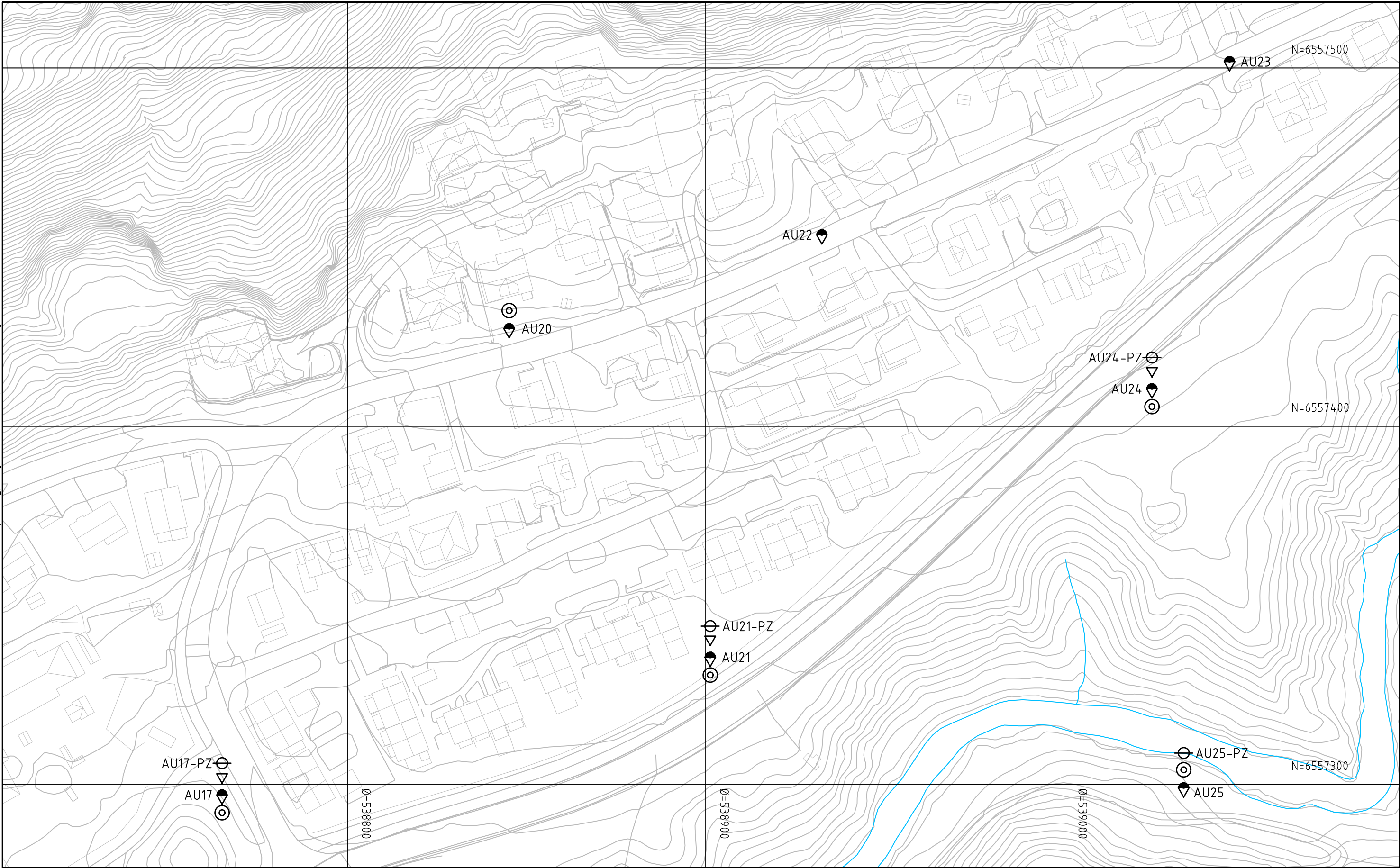


Borhull nr. Terreng (bunn) kote
 Antatt fjellkote

Boret dybde + (boret i fjell)

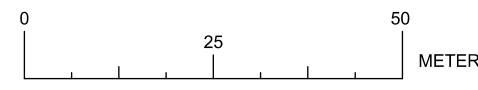
NVE		Fag	Format
KVIKKLEIREKARTLEGGING SKIEN-PORSGRUNN		GEO	A3
SONE 694 RIIS, 695 ÅLTVEIT, 696 AUSTAD OG 697 SANDI		Date	18.01.2018
BORPLAN		Format/Målestokk:	1:1000
SONE AUSTAD OG ÅLTVEIT SYD		Status	ANBUDSTEGNING
		Konstr./Tegnet	OLJ
		Kontrollert	DL/MARIS
www.multiconsult.no		Godkjent	MARIS
		Oppdragsnr.	10201732
		Tegningsnr.	005-AU-B5
		Rev.	00

U:\010201\10201732-01\10201732-01-03 ARBEIDSSOMRÅDE\10201732-01 RIG\10201732-01-04 TEGNINGER\interne\RIG-TEG-Borplan.dwg. - Layout: [005-AU-B6]; - Plottet av: o.j. Dato: 2018.01.19 kl 17:38



- Dreiesondring
- Enkel sondering
- ▽ Trykksondring
- ⊖ Poretrykksmåling
- ⌘ Fjell i dagen
- ⊙ Skovling
- ★ Fjellkontrollboring
- ⚡ Dreietrykksondring
- ⊕ Totalsondering
- ⊙ Prøveserie
- Prøvegrop
- + Vingeboring

Borboknr.:
Innmåling:
Lab.boknr.:
Kartgrunnlag: FKB sosi data | UTM32, NN2000, NVE, 09.11.2017.

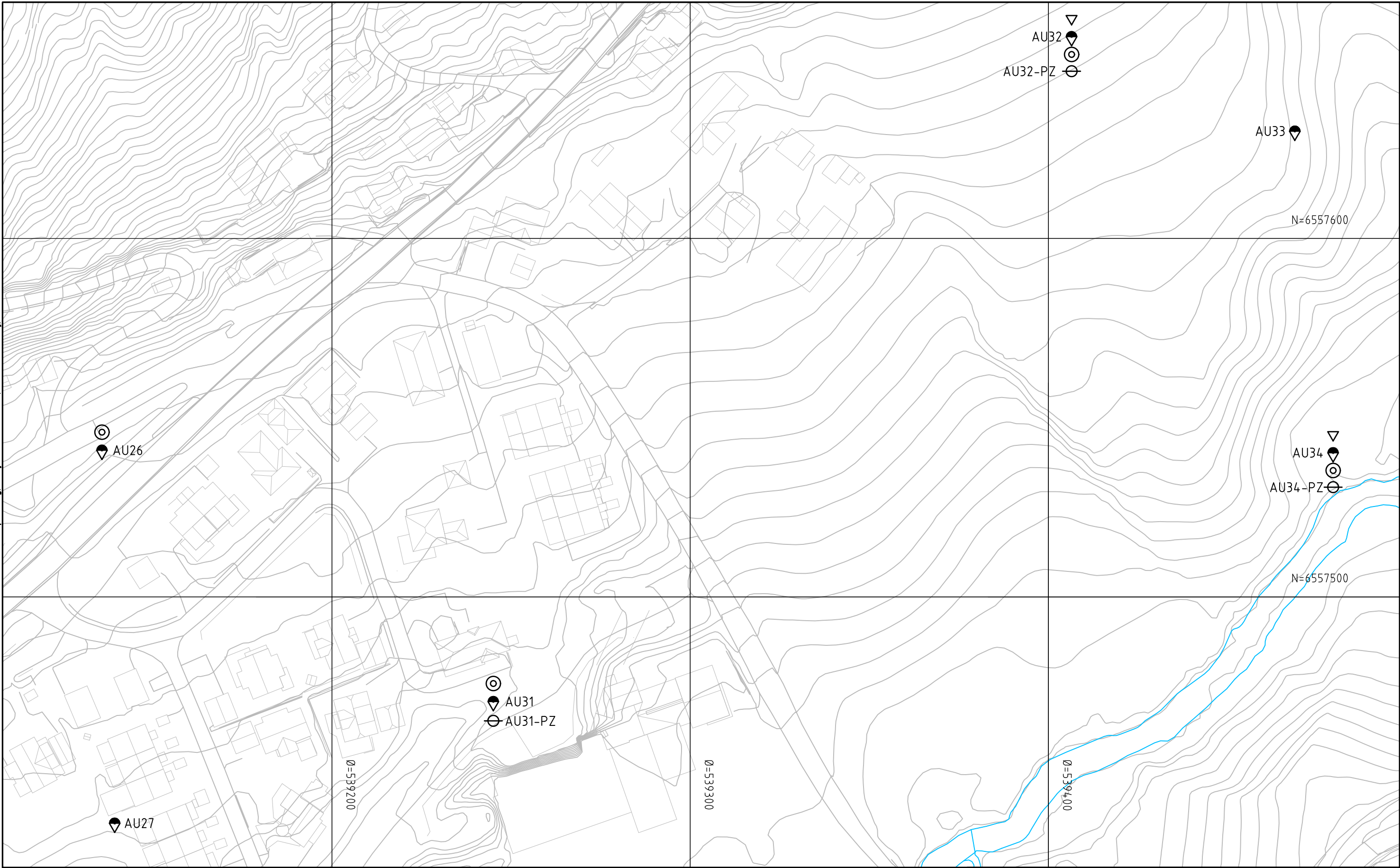


Borhull nr. Terreng (bunn) kote
 Antatt fjellkote

Boret dybde + (boret i fjell)

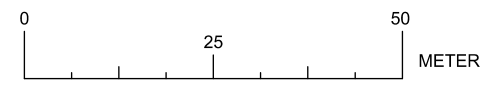
NVE		Fag GEO	Format A3
KVIKKLEIREKARTLEGGING SKIEN-PORSGRUNN			
Date 18.01.2018			
SONE 694 RIIS, 695 ÅLTVEIT, 696 AUSTAD OG 697 SANDI			Format/Målestokk: 1:1000
BORPLAN			
SONE AUSTAD			
Multiconsult	Status ANBUDSTEGNING	Konstr./Tegnet OLJ	Kontrollert DL/MARIS
www.multiconsult.no	Oppdragsnr. 10201732	Tegningsnr. 005-AU-B6	Godkjent MARIS
			Rev. 00

U:\010201\10201732-01\10201732-01-03 ARBEIDSMRÅDE\10201732-01 RIG\10201732-01-04 TEGNINGER\interne\RIG-TEG-Borplan.dwg. - Layout: (005-AU-B7); - Plottet av: o.j. Date: 2018.01.19 kl 17:40



- Dreiesondering
- Enkel sondering
- ▽ Trykksondering
- ⊖ Poretrykksmåling
- ⌘ Fjell i dagen
- ☉ Skovling
- ★ Fjellkontrollboring
- ⚡ Dreietrykksondering
- ⊕ Totalsondering
- ⊙ Prøveserie
- Prøvegrop
- + Vingeboring

Borboknr.:
Innmåling:
Lab.boknr.:
Kartgrunnlag: FKB sosi data I UTM32, NN2000, NVE, 09.11.2017.

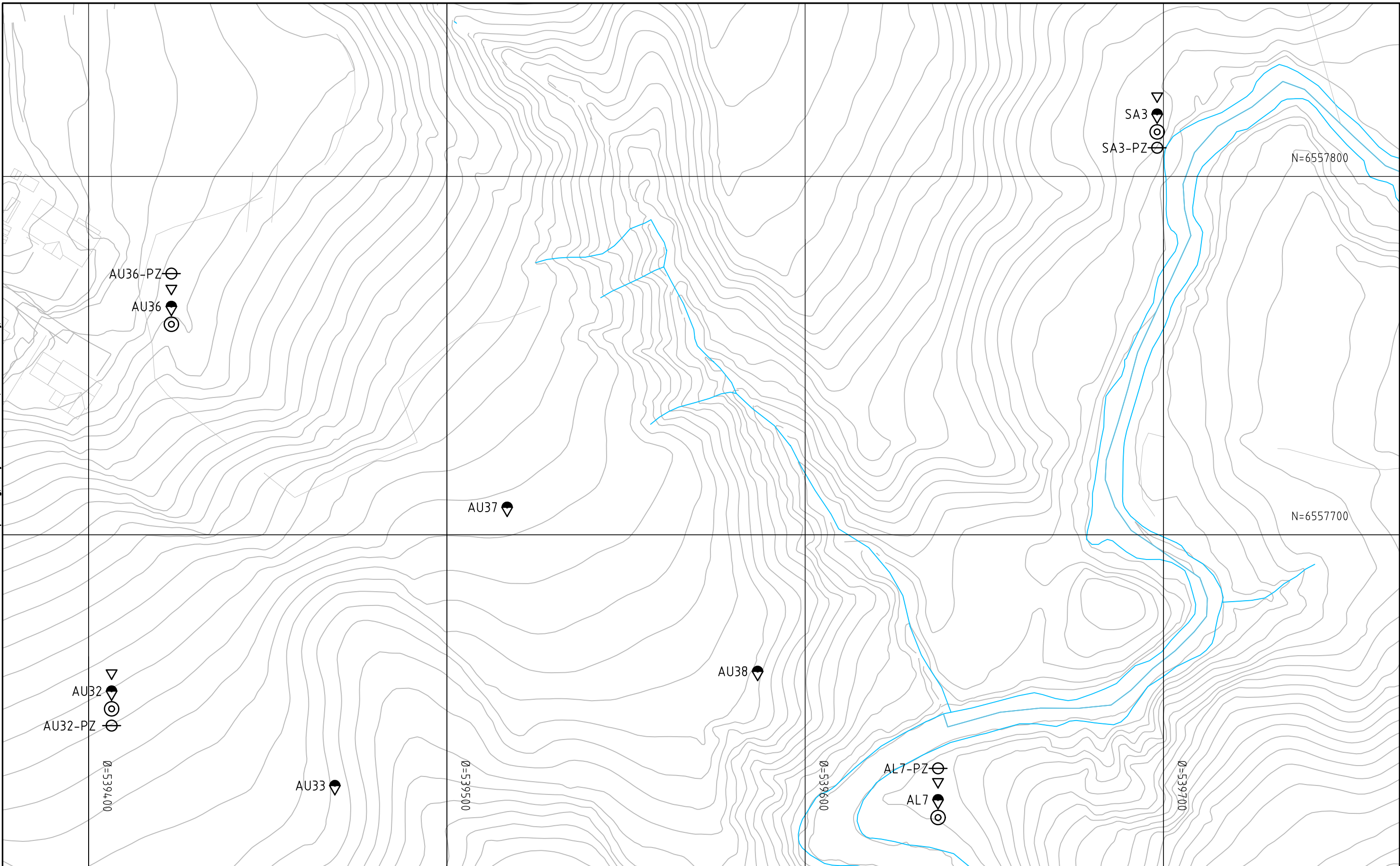


Borhull nr. Terreng (bunn) kote
 Antatt fjellkote

Boret dybde + (boret i fjell)

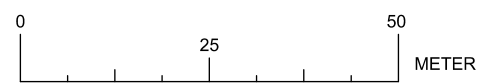
NVE		Fag GEO	Format A3
KVIKKLEIREKARTLEGGING SKIEN-PORSGRUNN		Date 18.01.2018	
SONE 694 RIIS, 695 ÅLTVEIT, 696 AUSTAD OG 697 SANDI		Format/Målestokk: 1:1000	
BORPLAN SONE AUSTAD		Status ANBUDSTEGNING	Godkjent MARIS
Multiconsult www.multiconsult.no		Konstr./Tegnet OLJ	Tegningsnr. 005-AU-B7
		Oppdragsnr. 10201732	Rev. 00

U:\10201732-01\10201732-01-03 ARBEIDSRÅDE\10201732-01 RIG\10201732-01-04 TEGNINGER\Interne\RIG-TEG-Borplan.dwg. - Layout: (005-AU-B8). - Plottet av: o.j., Dato: 2018.01.19 kl 17:38



- Dreiesondering
- Enkel sondering
- ▽ Trykksondering
- ⊖ Poretrykksmåling
- ⌘ Fjell i dagen
- ⊙ Skovling
- ★ Fjellkontrollboring
- ◑ Dreietrykksondering
- ⊕ Totalsondering
- ⊙ Prøveserie
- Prøvegrop
- + Vingebooring

Borboknr.:
Innmåling:
Lab.boknr.:
Kartgrunnlag: FKB sosi data I UTM32, NN2000, NVE, 09.11.2017.



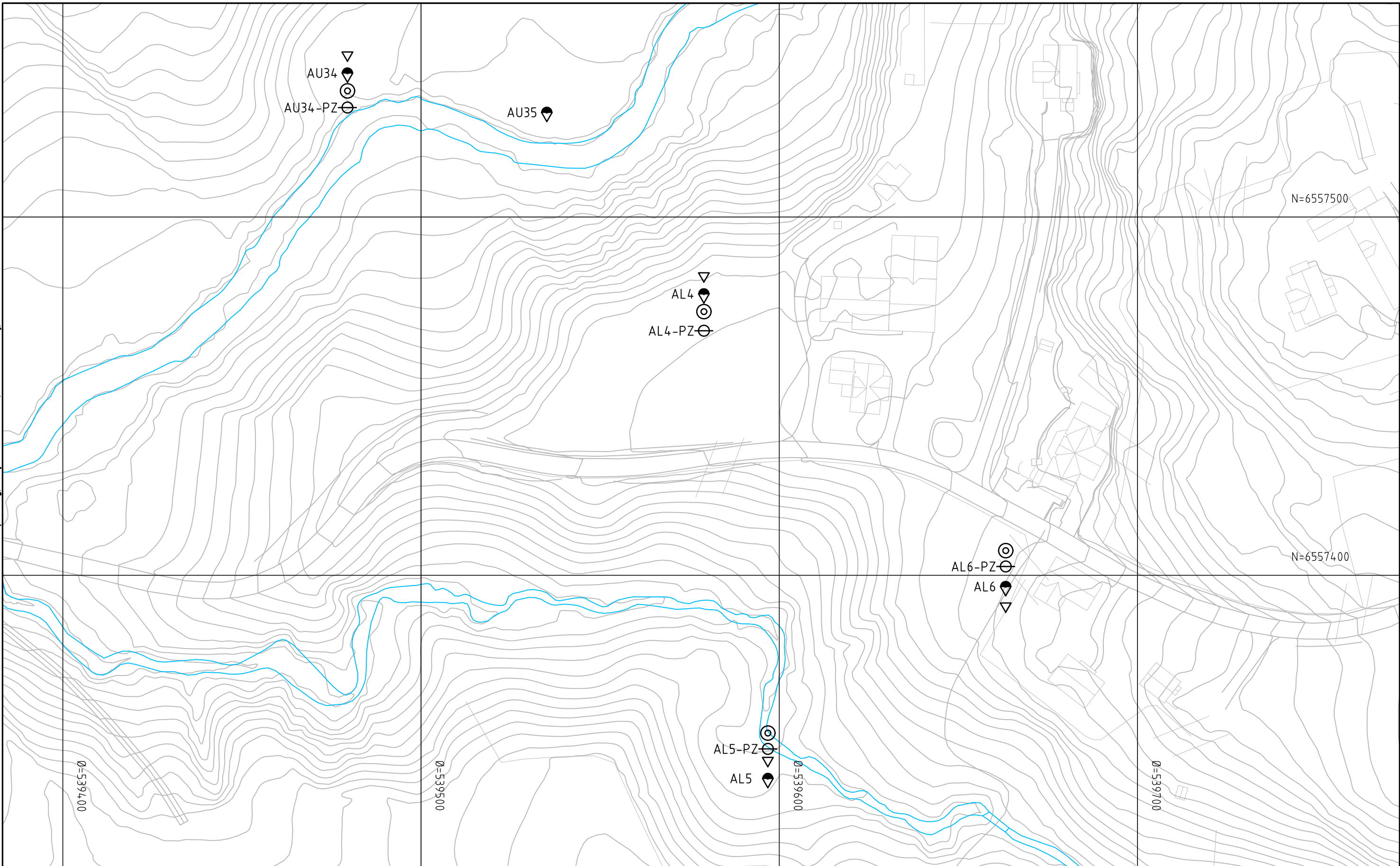
Borhull nr. Terreng (bunn) kote Boret dybde + (boret i fjell)
 Antatt fjellkote

NVE
KVIKKLEIREKARTLEGGING SKIEN-PORSGRUNN
SONE 694 RIIS, 695 ÅLTVEIT, 696 AUSTAD OG 697 SANDI
BORPLAN
SONE AUSTAD OG SANDI SYD

Fag	Format
GEO	A3
Dato	
18.01.2018	
Format/Målestokk:	
1:1000	

Multiconsult www.multiconsult.no	Status	Konstr./Tegnet	Kontrollert	Godkjent
	ANBUDSTEGNING	OLJ	DL/MARIS	MARIS
Oppdragsnr.	Tegningsnr.	Rev.		
10201732	005-AU-B8			00

U:\10201732-01\10201732-01-03 ARBEIDSRÅDE\10201732-01 RIG\10201732-01-04 TEGNINGER\Interne\RIG-TEG-Borplan.dwg. - Layout: (006-AL-B1) - Plottet av: o.lj. Dato: 2018.01.19 kl 17:38

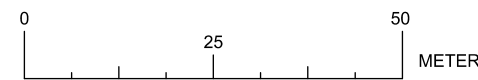


- Dreiesondering
- Enkel sondering
- ▽ Trykksondering
- ⊖ Porettrykksmåling
- ⊕ Fjell i dagen
- Skovling
- ★ Fjellkontrollboring
- ◆ Dreietrykksondering
- ⊕ Totalsondering
- ⊙ Prøveserie
- Prøvegrop
- + Vingeboring

Borhull nr. Terreng (bunn) kote
Antatt fjellkote

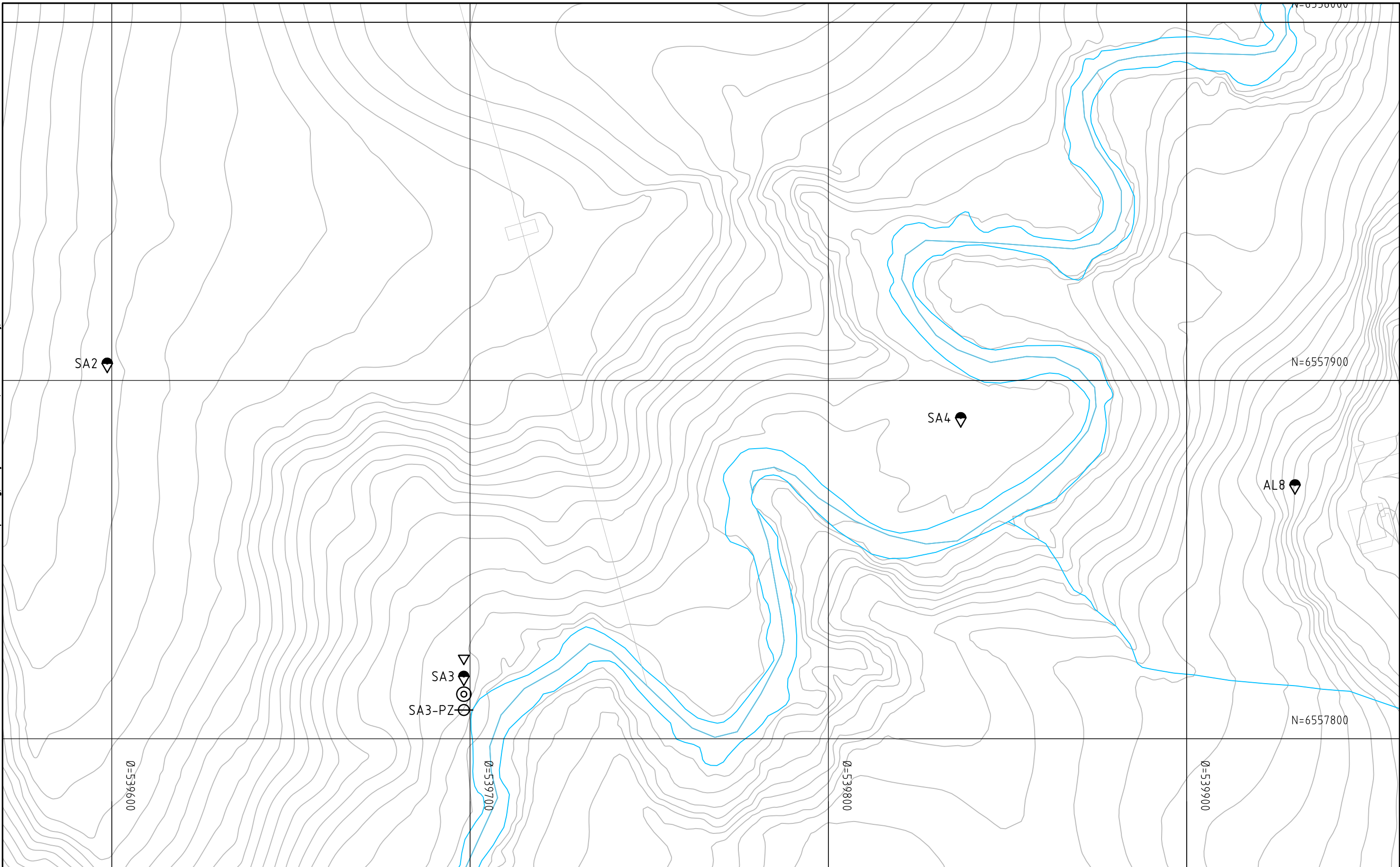
Boret dybde + (boret i fjell)

Borboknr.:
Innmåling:
Lab.boknr.:
Kartgrunnlag: FKB sosi data I UTM32, NN2000, NVE, 09.11.2017.



NVE				Fag	Format
KVIKKLEIREKARTLEGGING SKIEN-PORSGRUNN				GEO	A3
SONE 694 RIIS, 695 ÅLTVEIT, 696 AUSTAD OG 697 SANDI				Dato	18.01.2018
BORPLAN				Format/Målestokk:	
SONE ÅLTVEIT				1:1000	
Status ANBUDESTEGNING		Konstr./Tegnet OLJ	Kontrollert DL/MARIS	Godkjent MARIS	
Oppdragsnr. 10201732		Tegningsnr. 006-AL-B1		Rev. 00	
Multiconsult www.multiconsult.no					

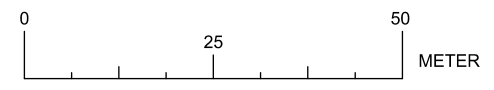
U:\010201\10201732-01-03 ARBEIDSMRÅDE\10201732-01 RIG\10201732-01-04 TEGNINGER\interne\RIG-TEG-Borplan.dwg, - Layout: (007-SA-B1); - Plottet av: o.l.j. Dato: 2018.01.19 kl 17:38



- Dreiesondering
- Enkel sondering
- ▽ Trykksondering
- ⊖ Poretrykksmåling
- ⌘ Fjell i dagen
- ☉ Skovling
- ★ Fjellkontrollboring
- ◆ Dreietrykksondering
- ⊕ Totalsondering
- ⊙ Prøveserie
- Prøvegrop
- + Vingeboring

Borhull nr. $\frac{\text{Terreng (bunn) kote}}{\text{Antatt fjellkote}}$ Boret dybde + (boret i fjell)

Borboknr.:
Innmåling:
Lab.boknr.:
Kartgrunnlag: FKB sosi data | UTM32, NN2000, NVE, 09.11.2017.

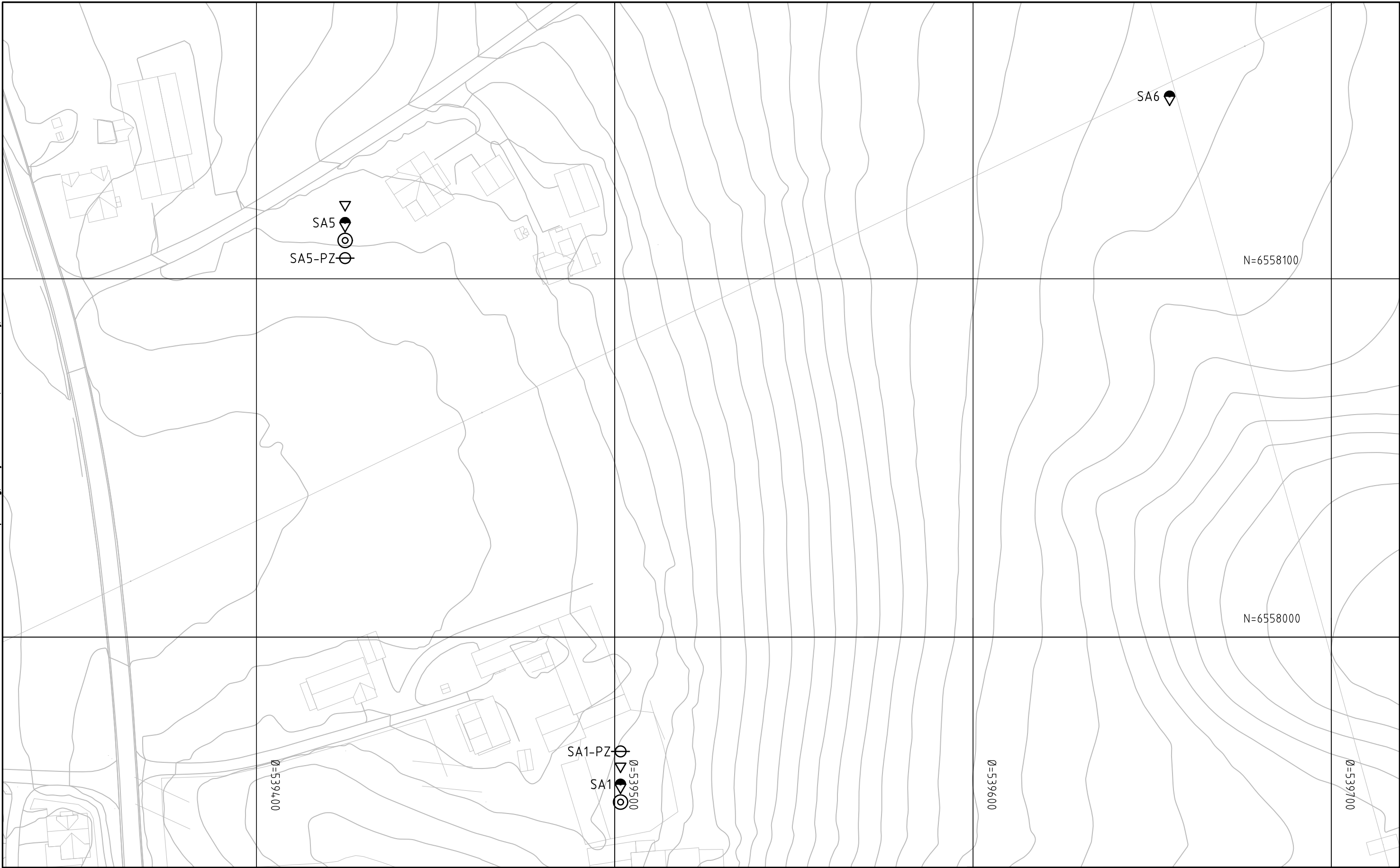


NVE
KVIKKLEIREKARTLEGGING SKIEN-PORSGRUNN
SONE 694 RIIS, 695 ÅLTVEIT, 696 AUSTAD OG 697 SANDI
BORPLAN
SONE SANDI

Fag	Format
GEO	A3
Dato	
18.01.2018	
Format/Målestokk:	
1:1000	

Multiconsult www.multiconsult.no	Status	Konstr./Tegnet	Kontrollert	Godkjent
	ANBUDSTEGNING	OLJ	DL/MARIS	MARIS
Oppdragsnr.	Tegningsnr.			Rev.
10201732	007-SA-B1			00

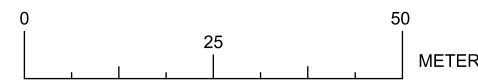
U:\010201\10201732-01\10201732-01-03 ARBEIDSMRÅDE\10201732-01 RIG\10201732-01-04 TEGNINGER\interne\RIG-TEG-Borplan.dwg. - Layout: (007-SA-B2); - Plottet av: o.j. Dato: 2018.01.19 kl 17:38



- Dreiesondering
- Enkel sondering
- ▽ Trykksondering
- ⊖ Poretrykksmåling
- ⌘ Fjell i dagen
- Skovling
- ★ Fjellkontrollboring
- ◆ Dreietrykksondering
- ⊕ Totalsondering
- ⊙ Prøveserie
- Prøvegrop
- + Vingebooring

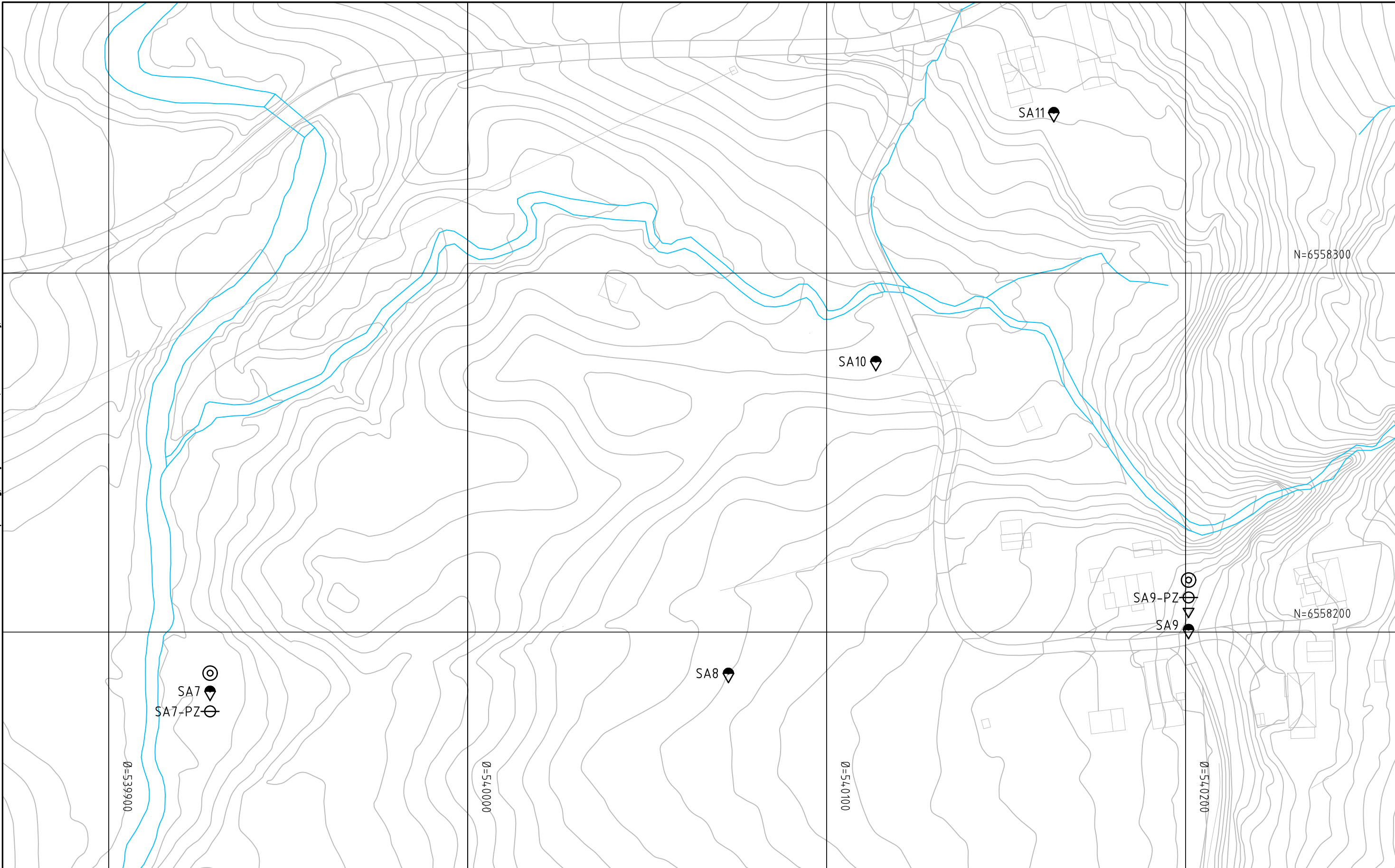
Borhull nr.
 Terreng (bunn) kote Antatt fjellkote Boret dybde + (boret i fjell)

Borboknr.:
 Innmåling:
 Lab.boknr.:
 Kartgrunnlag: FKB sosi data I UTM32, NN2000, NVE, 09.11.2017.




NVE		Fag GEO	Format A3
KVIKKLEIREKARTLEGGING SKIEN-PORSGRUNN			
SONE 694 RIIS, 695 ÅLTVEIT, 696 AUSTAD OG 697 SANDI			
BORPLAN			
SONE SANDI			
Date 18.01.2018		Format/Målestokk: 1:1000	
Status ANBUDSTEGNING	Konstr./Tegnet OLJ	Kontrollert DL/MARIS	Godkjent MARIS
Oppdragsnr. 10201732	Tegningsnr. 007-SA-B2		Rev. 00
www.multiconsult.no			

U:\10201732-01\10201732-01-03 ARBEIDSMRÅDE\10201732-01 RIG\10201732-01-04 TEGNINGER\Interne\RIG-TEG-Borplan.dwg, - Layout: (007-SA-B3); - Plottet av: o.j., Dato: 2018.01.19 kl 17:38



- Dreiesondering
- Enkel sondering
- ▽ Trykksondering
- ⊖ Poretrykksmåling
- ⚶ Fjell i dagen
- ☉ Skovling
- ★ Fjellkontrollboring
- ⚠ Dreietrykksondering
- ⊕ Totalsondering
- ⊙ Prøveserie
- ⊞ Prøvegrop
- + Vinge-boring
- Borhull nr. Terreng (bunn) kote
- Antatt fjellkote
- Boret dybde + (boret i fjell)

Borboknr.:
Innmåling:
Lab.boknr.:
Kartgrunnlag: FKB sosi data I UTM32, NN2000, NVE, 09.11.2017.

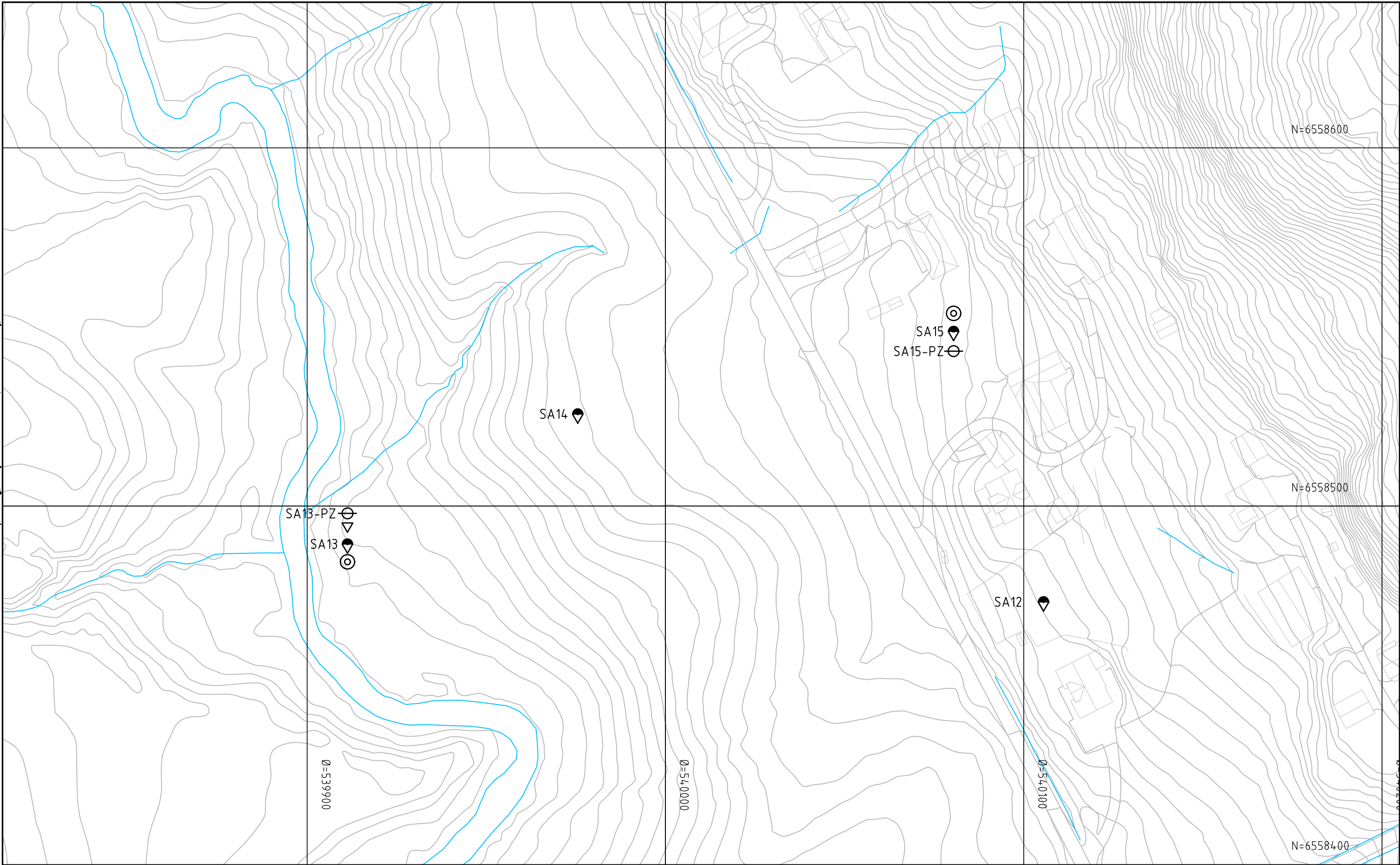


NVE
KVIKKLEIREKARTLEGGING SKIEN-PORSGRUNN
SONE 694 RIIS, 695 ÅLTVEIT, 696 AUSTAD OG 697 SANDI
BORPLAN
SONE SANDI

Fag GEO	Format A3		
Dato 18.01.2018			
Format/Målestokk: 1:1000			
Status ANBUDSTEGNING	Konstr./Tegnet OLJ	Kontrollert DL/MARIS	Godkjent MARIS
Oppdragsnr. 10201732	Tegningsnr. 007-SA-B3	Rev. 00	

Multiconsult
www.multiconsult.no

U:\010201\10201732-01\10201732-01-03 ARBEIDSMRÅDE\10201732-01 RIG\10201732-01-04 TEGNINGER\interne\RIG-TEG-Borplan.dwg. - Layout: (007-SA-B4); - Plottet av: oj, Dato: 2018.01.19 kl 17:38

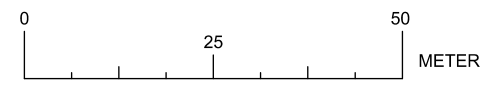


- Dreiesondering
- Enkel sondering
- ▽ Trykksondering
- ⊖ Poretrykksmåling
- ▲ Fjell i dagen
- Skovling
- ★ Fjellkontrollboring
- ◊ Dreietrykksondering
- ⊕ Totalsondering
- ◎ Prøveserie
- Prøvegrop
- + Vingeboring

Borhull nr. Terreng (bunn) kote
Antatt fjellkote

Boret dybde + (boret i fjell)

Borboknr.:
Innmåling:
Lab.boknr.:
Kartgrunnlag: FKB sosi data | UTM32, NN2000, NVE, 09.11.2017.




NVE
KVIKKLEIREKARTLEGGING SKIEN-PORSGRUNN
SONE 694 RIIS, 695 ÅLTVEIT, 696 AUSTAD OG 697 SANDI
BORPLAN
SONE SANDI

Multiconsult www.multiconsult.no	Status ANBUDESTEGNING	Konstr./Tegnet OLJ	Kontrollert DL/MARIS	Godkjent MARIS
	Oppdragsnr. 10201732	Tegningsnr. 007-SA-B4	Rev. 00	

Fag GEO	Format A3
Dato 18.01.2018	
Format/Målestokk: 1:1000	

U:\10201\10201732-01\10201732-01-03 ARBEIDSMRÅDE\10201732-01 RIG\10201732-01-04 TEGNINGER\interne\RIG-TEG-Borplan.dwg. - Layout: (008-RI-B1); - Plottet av: olj. Dato: 2018.01.19 kl 17:38

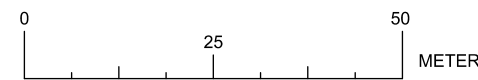


- Dreiesondering
- Enkel sondering
- ▽ Trykksondering
- ⊖ Poretrykksmåling
- ⌘ Fjell i dagen
- ☉ Skovling
- ★ Fjellkontrollboring
- ◆ Dreietrykksondering
- ⊕ Totalsondering
- ⊙ Prøveserie
- Prøvegrop
- + Vingeboring

Borhull nr. Terreng (bunn) kote
Antatt fjellkote

Boret dybde + (boret i fjell)

Borboknr.:
Innmåling:
Lab.boknr.:
Kartgrunnlag: FKB sosi data I UTM32, NN2000, NVE, 09.11.2017.

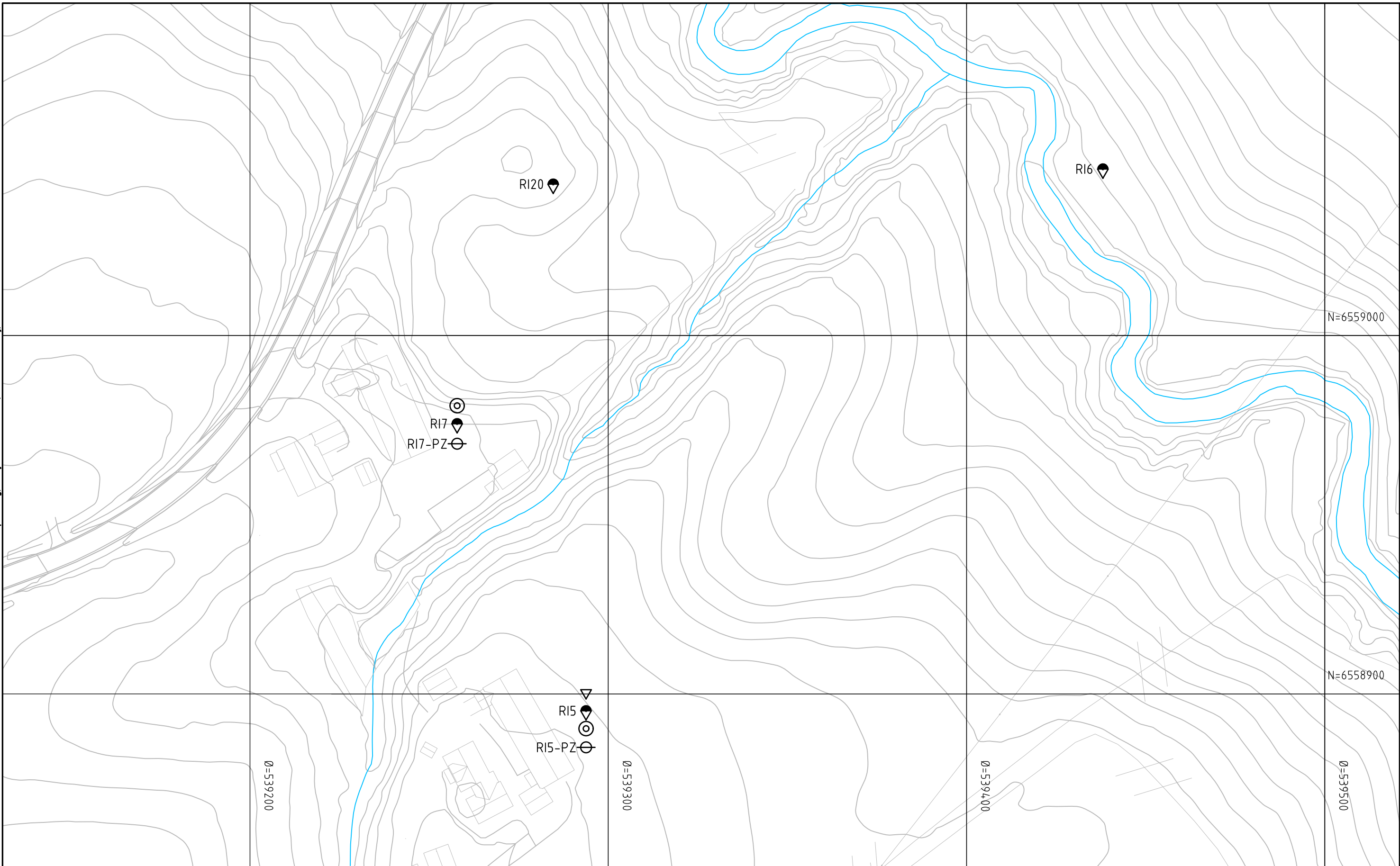


NVE
KVIKKLEIREKARTLEGGING SKIEN-PORSGRUNN
SONE 694 RIIS, 695 ÅLTVEIT, 696 AUSTAD OG 697 SANDI
BORPLAN
SONE RIIS

Fag	Format
GEO	A3
Dato	
18.01.2018	
Format/Målestokk:	
1:1000	


Multiconsult www.multiconsult.no	Status	Konstr./Tegnet	Kontrollert	Godkjent
	ANBUDSTEGNING	OLJ	DL/MARIS	MARIS
Oppdragsnr.	Tegningsnr.			Rev.
10201732	008-RI-B1			00

U:\010201\10201732-01\10201732-01-03 ARBEIDSSOMRÅDE\10201732-01 RIG\10201732-01-04 TEGNINGER\interne\RIG-TEG-Borplan.dwg, - Layout: (008-RI-B2); - Plottet av: o.l.j., Dato: 2018.01.19 kl 17:38



- Dreiesondering
- Enkel sondering
- ▽ Trykksondering
- ⊖ Poretrykksmåling
- ⌘ Fjell i dagen
- Skovling
- ★ Fjellkontrollboring
- ▼ Dreietrykksondering
- ⊕ Totalsondering
- ⊙ Prøveserie
- Prøvegrop
- + Vingeboring

Borboknr.:
Innmåling:
Lab.boknr.:
Kartgrunnlag: FKB sosi data I UTM32, NN2000, NVE, 09.11.2017.



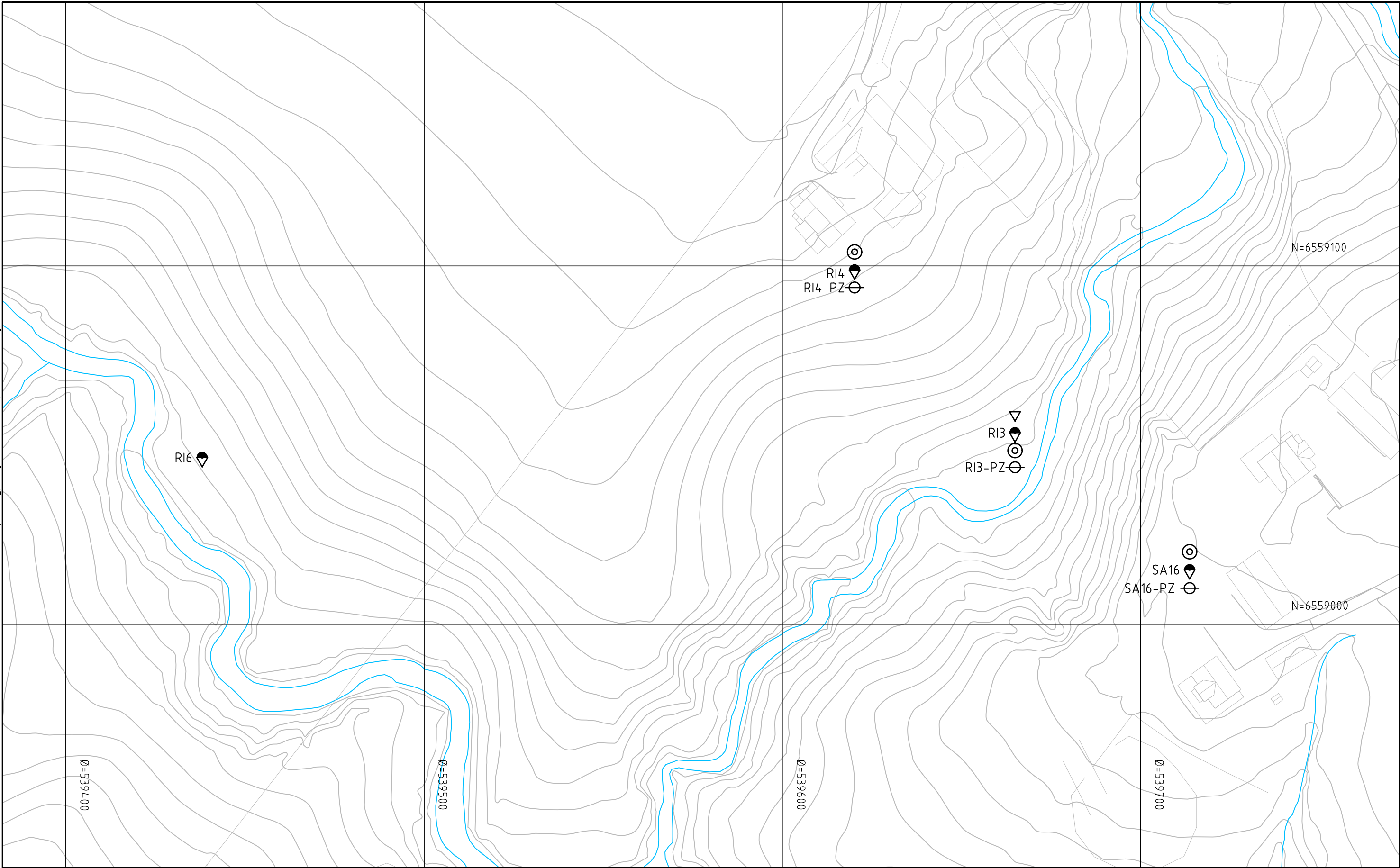
Borhull nr. Terreng (bunn) kote
 Antatt fjellkote Boret dybde + (boret i fjell)

NVE
KVIKKLEIREKARTLEGGING SKIEN-PORSGRUNN
SONE 694 RIIS, 695 ÅLTVEIT, 696 AUSTAD OG 697 SANDI
BORPLAN
SONE RIIS

Fag	Format
GEO	A3
Dato	
18.01.2018	
Format/Målestokk:	
1:1000	

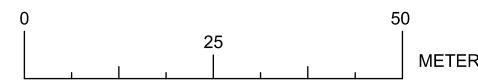
 www.multiconsult.no	Status	Konstr./Tegnet	Kontrollert	Godkjent
	ANBUDSTEGNING	OLJ	DL/MARIS	MARIS
Oppdragsnr.	Tegningsnr.	Rev.		
10201732	008-RI-B2	00		

U:\010201\10201732-01\10201732-01-03 ARBEIDSMRÅDE\10201732-01-04 TEGNINGER\Interne\RIG-TEG-Borplan.dwg. - Layout: (008-RI-B3); - Plottet av: olj. Dato: 2018.01.19 kl. 17:38



- Dreiesondering
- Enkel sondering
- ▽ Trykksondering
- ⊖ Poretrykksmåling
- ⌞ Fjell i dagen
- Skovling
- ★ Fjellkontrollboring
- ◊ Dreietrykksondering
- ⊕ Totalsondering
- ⊙ Prøveserie
- Prøvegrop
- + Vingeboring

Borboknr.:
 Innmåling:
 Lab.boknr.:
 Kartgrunnlag: FKB sosi data | UTM32, NN2000, NVE, 09.11.2017.

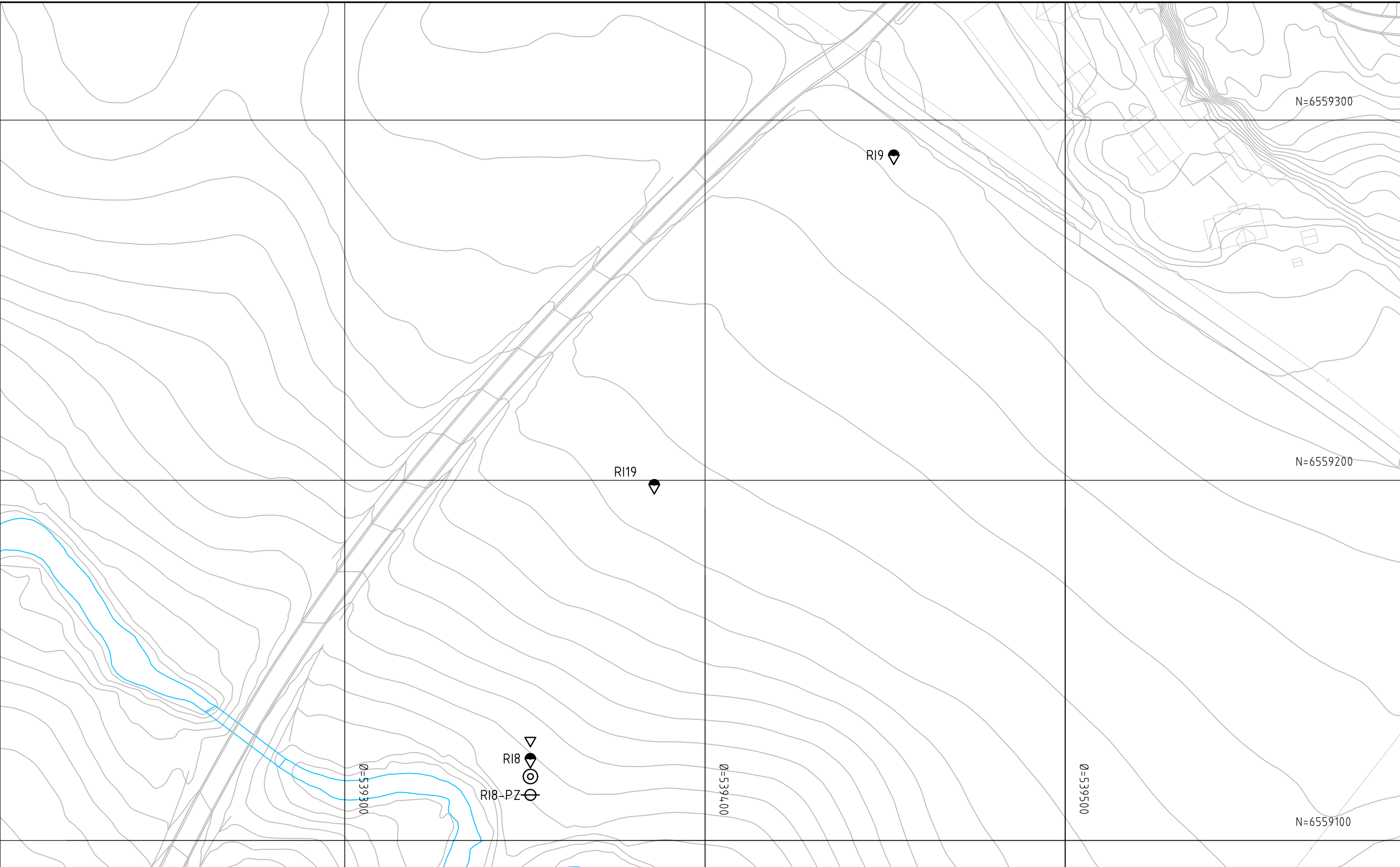


Borhull nr. Terreng (bunn) kote
 Antatt fjellkote

Boret dybde + (boret i fjell)

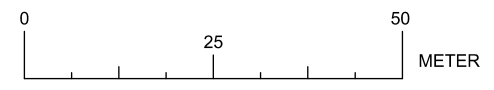
NVE		Fag GEO	Format A3
KVIKKLEIREKARTLEGGING SKIEN-PORSGRUNN		Dato 18.01.2018	
SONE 694 RIIS, 695 ÅLTVEIT, 696 AUSTAD OG 697 SANDI		Format/Målestokk: 1:1000	
BORPLAN			
SONE RIIS OG SANDI NORD			
 www.multiconsult.no	Status ANBUDESTEGNING	Konstr./Tegnet OLJ	Kontrollert DL/MARIS
	Oppdragsnr. 10201732	Tegningsnr. 008-RI-B3	Godkjent MARIS
			Rev. 00

U:\010201\10201732-01\10201732-01-03 ARBEIDSOMRÅDE\10201732-01 RIG\10201732-01-04 TEGNINGER\interne\RIG-TEG-Borplan.dwg. - Layout: (008-RI-B4); - Plottet av: olj. Dato: 2018.01.19 kl. 17:46



- | | | |
|---------------------|-----------------------|----------------|
| ● Dreiesondering | ★ Fjellkontrollboring | ◎ Prøveserie |
| ○ Enkel sondering | ▼ Dreietrykksondering | □ Prøvegrop |
| ▽ Trykksondering | ⊕ Totalsondering | + Vinge boring |
| ⊖ Porettrykksmåling | | |
| ⌄ Fjell i dagen | | |
| ☉ Skovling | | |

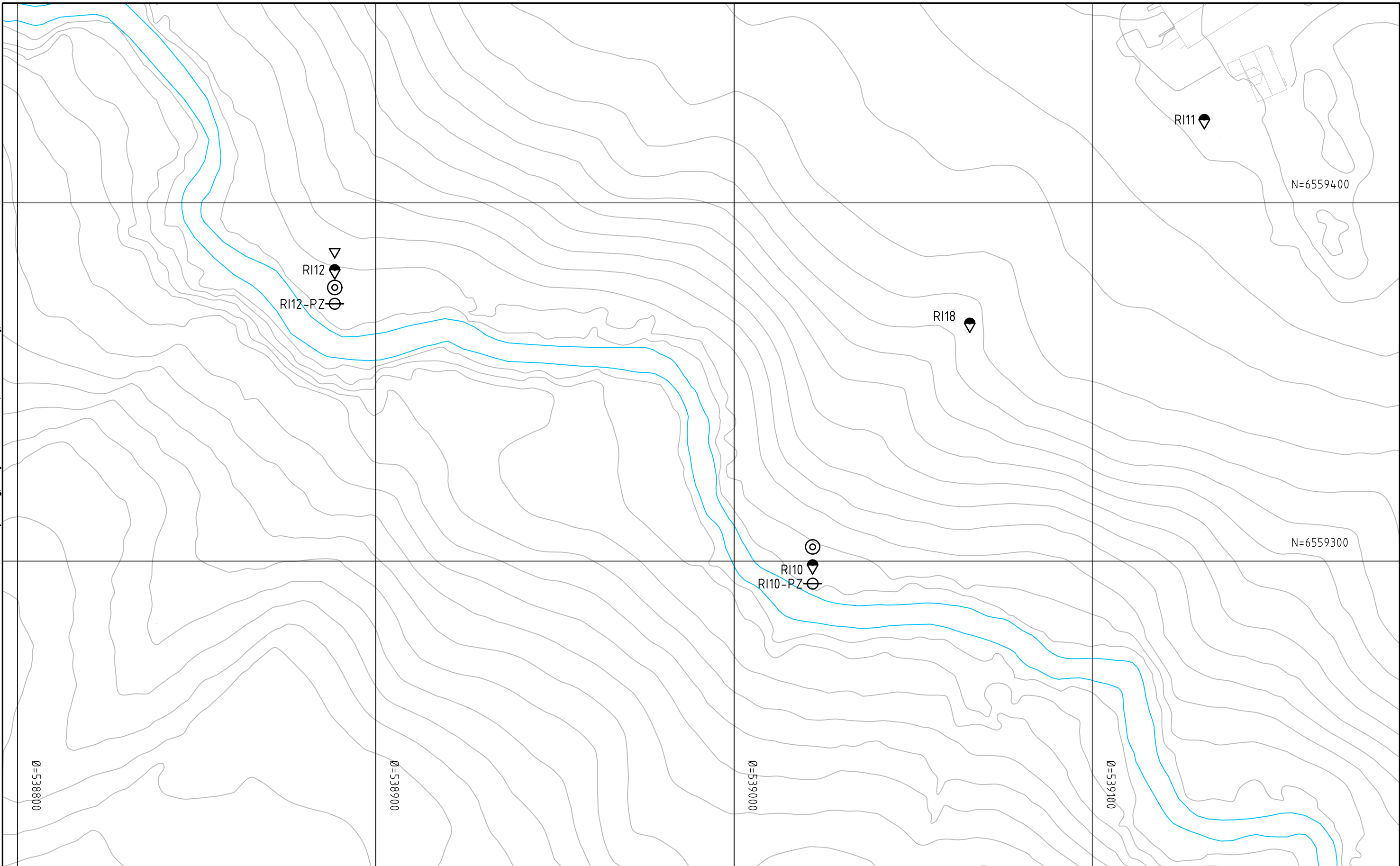
Borboknr.:
 Innmåling:
 Lab.boknr.:
 Kartgrunnlag: FKB sosi data | UTM32, NN2000, NVE, 09.11.2017.



Borhull nr.
 Terreng (bunn) kote
 Antatt fjellkote
 Boret dybde + (boret i fjell)

NVE		Fag	Format
KVIKKLEIREKARTLEGGING SKIEN-PORSGRUNN		GEO	A3
SONE 694 RIIS, 695 ÅLTVEIT, 696 AUSTAD OG 697 SANDI		Dato	18.01.2018
BORPLAN		Format/Målestokk:	1:1000
SONE RIIS		Status	ANBUDSTEGNING
Multiconsult	Oppdragsnr.	Konstr./Tegnet	Kontrollert
	10201732	OLJ	DL/MARIS
www.multiconsult.no	Tegningsnr.	Godkjent	Rev.
	008-RI-B4	MARIS	00

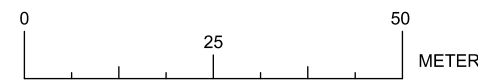
U:\010201\10201732-01\10201732-01-03 ARBEIDSMRÅDE\10201732-01 RIG\10201732-01-04 TEGNINGER\interne\RIG-TEG-Borplan.dwg, - Layout: (008-RI-B5); - Plottet av: olj, Date: 2018.01.19 kl 17:38



- Dreiesondering
- Enkel sondering
- ▽ Trykksondering
- ⊖ Poretrykksmåling
- ⌘ Fjell i dagen
- ☉ Skovling
- ★ Fjellkontrollboring
- ⬇ Dreietrykksondering
- ⊕ Totalsondering
- ⊙ Prøveserie
- Prøvegrop
- + Vingeboring

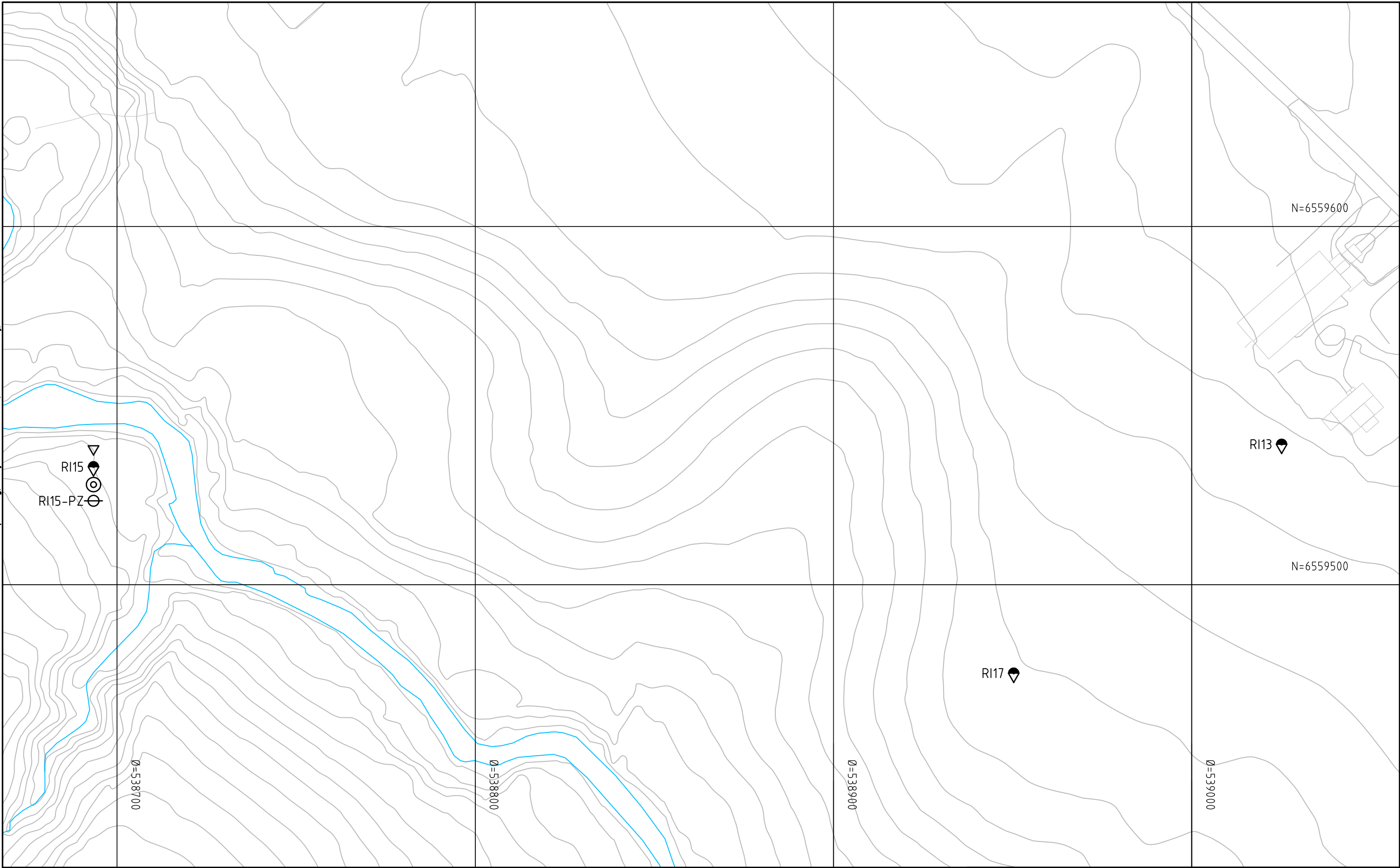
Borhull nr. Terreng (bunn) kote
 Antatt fjellkote Boret dybde + (boret i fjell)

Borboknr.:
 Innmåling:
 Lab.boknr.:
 Kartgrunnlag: FKB sosi data I UTM32, NN2000, NVE, 09.11.2017.



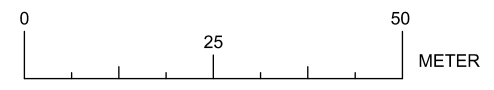
NVE		Fag GEO	Format A3
KVIKKLEIREKARTLEGGING SKIEN-PORSGRUNN			
SONE 694 RIIS, 695 ÅLTVEIT, 696 AUSTAD OG 697 SANDI			
BORPLAN			
SONE RIIS			
Date 18.01.2018		Format/Målestokk: 1:1000	
Multiconsult	Status ANBUDSTEGNING	Konstr./Tegnet OLJ	Kontrollert DL/MARIS
www.multiconsult.no	Oppdragsnr. 10201732	Tegningsnr. 008-RI-B5	Godkjent MARIS
			Rev. 00

U:\010201\10201732-01\10201732-01-03 ARBEIDSSOMRÅDE\10201732-01 RIG\10201732-01-04 TEGNINGER\interne\RIG-TEG-Borplan.dwg, - Layout: (008-RI-B6); - Plottet av: olj, Dato: 2018.01.19 kl 17:38



- Dreiesondering
- Enkel sondering
- ▽ Trykksondering
- ⊖ Poretrykksmåling
- ⋈ Fjell i dagen
- ☉ Skovling
- ★ Fjellkontrollboring
- ◆ Dreietrykksondering
- ⊕ Totalsondering
- ◎ Prøveserie
- Prøvegrop
- + Vingebooring

Borboknr.:
 Innmåling:
 Lab.boknr.:
 Kartgrunnlag: FKB sosi data I UTM32, NN2000, NVE, 09.11.2017.



Borhull nr.
 Terreng (bunn) kote Antatt fjellkote Boret dybde + (boret i fjell)

NVE		Fag GEO	Format A3
KVIKKLEIREKARTLEGGING SKIEN-PORSGRUNN		Date 18.01.2018	
SONE 694 RIIS, 695 ÅLTVEIT, 696 AUSTAD OG 697 SANDI		Format/Målestokk: 1:1000	
BORPLAN SONE RIIS		Status ANBUDSTEGNING	Konstr./Tegnet OLJ
Multiconsult www.multiconsult.no		Kontrollert DL/MARIS	Godkjent MARIS
Oppdragsnr. 10201732	Tegningsnr. 008-RI-B6	Rev. 00	