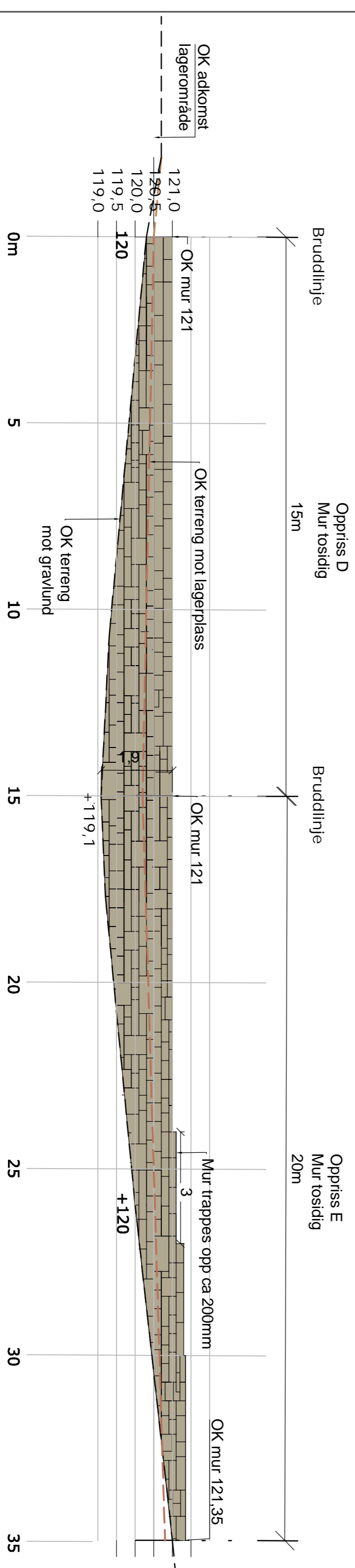
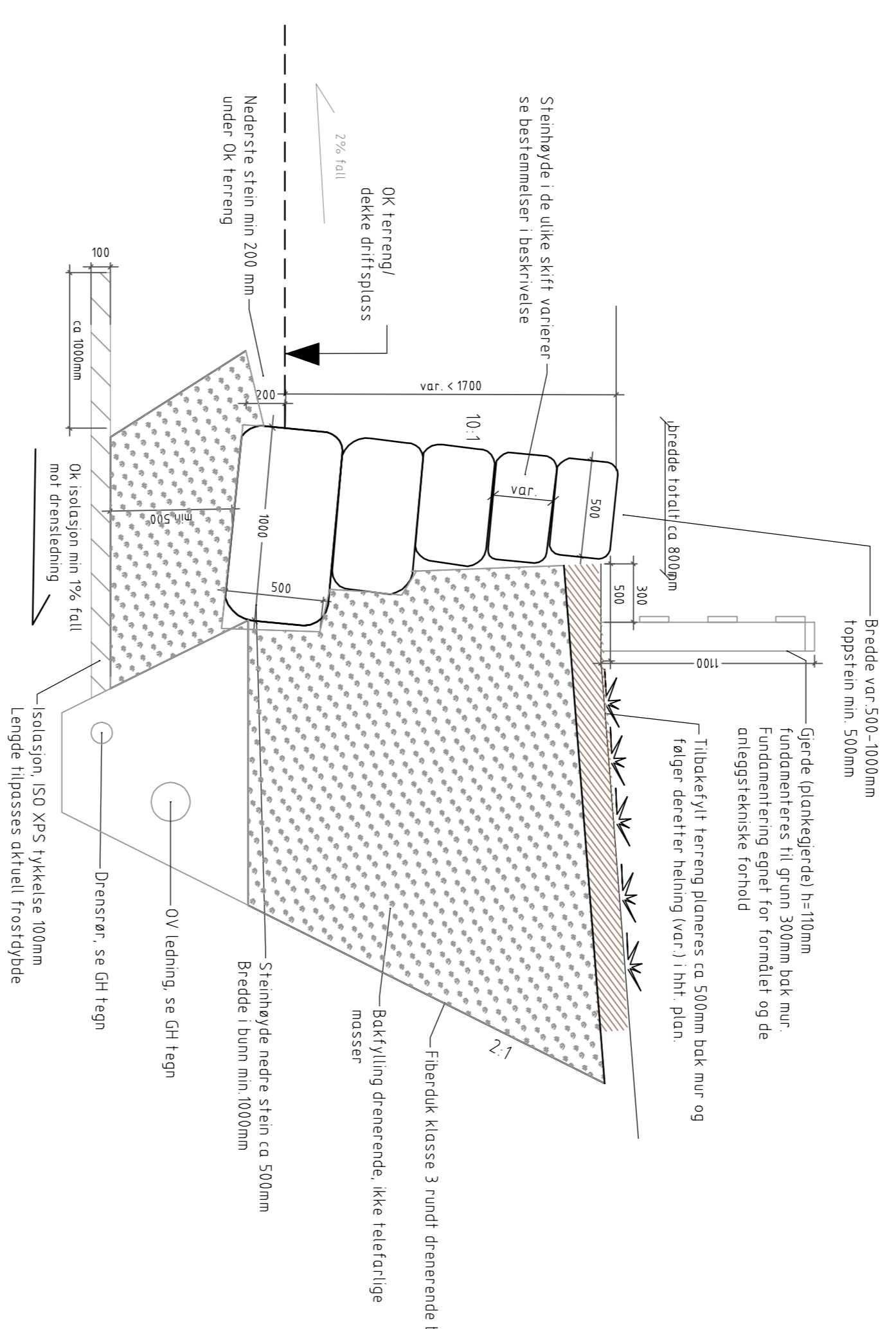


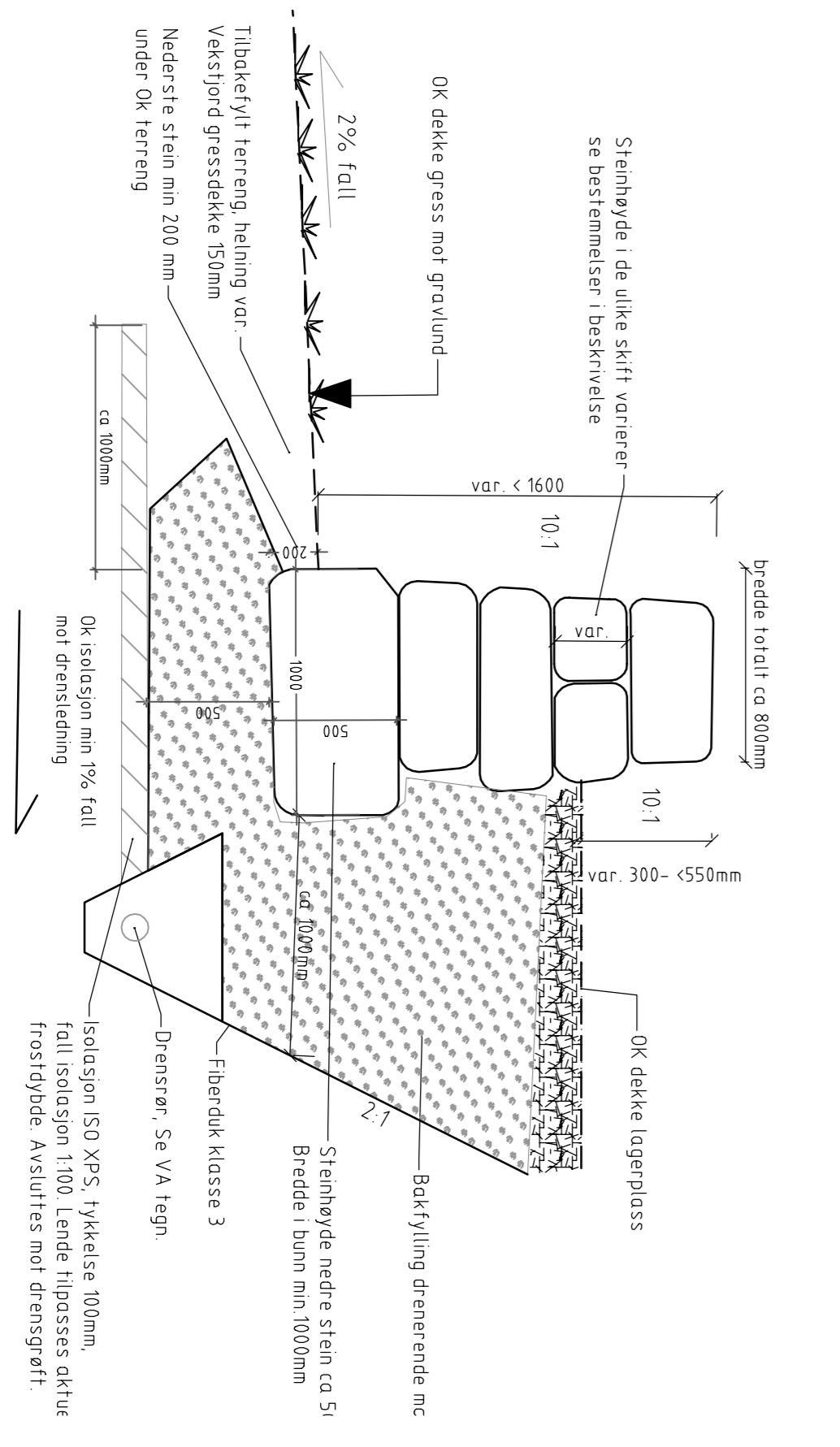
TØRRMUR MOT GRAVPLASS/ DRIFTPASS - ENSIDIG - OPPRISS A-C M 1:100



TØRRMUR RUNDT DRIFTPASS - TOSIDIG - OPPRISS D-E M 1:100



TØRRMUR ENSIDIG - SNITT M 1:20



TØRRMUR TOSIDIG - SNITT M 1:20

Tørrmur 008		Rangering	
Pos	Tittel	Rev dato	Kontor
001			
002			
003			
004			
005			
006			
007			
008			

HEM/SINNINGER:
Landskapsplan område L001
Tørresten 1:1000
VA-GH-tegninger

BESTEMMELSER:
Tørresten er en del av landskapsplanområdet. Tørresten skal være utført i henhold til de tekniske tegningene. Tørresten skal være utført i henhold til de tekniske tegningene. Tørresten skal være utført i henhold til de tekniske tegningene.

Dimensjoner:
Sten høyde: H=200-600mm (underste stein H= min. 500mm hvornår stein øverste topp: Bunn, 500mm. Bunn, min. 1000mm)
Sten lengde L= lobbende brygger (min. 700mm maks. 1200mm)
Helling i forhold til vannrett: 10:1

Lagebeskrivelse:
Lage 1: Løstliggende, gjennomgående horisontale lag med 200-300mm store stein over 200 skift (arbeidsmateriale).
Materiale vist på oppriss er kun prinsipprøvet.
Vennligst henvend deg til VA-avdelingen med hensyn til faglige spørsmål.
Fagteknisk maks. 20mm. Min. overlapp mellom vertikale lag er 200mm

TILBUDSTEGNING

Tørrmur vest - Oppriss/Snitt

Prosjekt: Frogner kirkegård
Oppdragsgiver: Lær kirkefellesskapet

RAMBØLL

Oppdragsleder: TOHE
Tørrmur: EFR
Kontor: AWO
1350019009

Revisjon: 1:100/1:20
Dato: 05.09.2017

Rev: 008