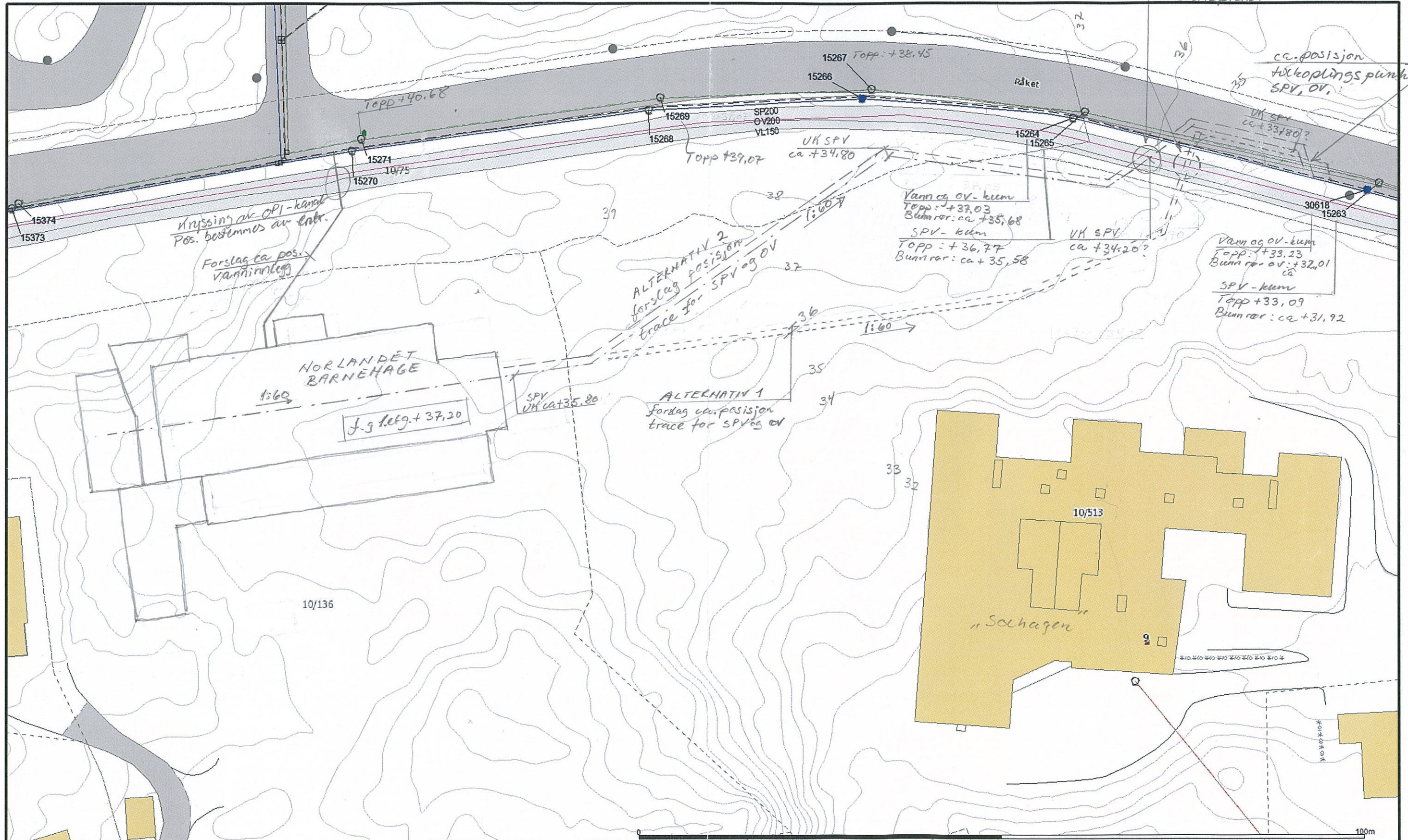


F.04.04 Skisse utomhus hovedtracéer vann og avløp





NB! Alternativ 2 skal prises i anbud.  
 Alternativ 1 skal prises som opsjon.

NORLANDET BARNEHAGE  
 SKISSE UTENOMHUS HOVEDTRACÉER  
 VANN OG AVLØP - ca. POSISJONER  
 ALTERNATIV 2 OG ALTERNATIV 1

17/8. 2016 VVS-ing J. A. Løe

Korr A 16/6-2017 JAL  
 Korr B 3/7 2017 JAL

Beliggenhet og høyder må oppfattes som orienterende.  
 Koordinatsystem: UTM(EUREF89) - SONE 32 (EPSG:25832)  
 Høydesystem: NN1954 (EPSG:5776)

	Kristiansund Kommune Byingeniøren		
	Dato: 2016.07.05 Byg: ARN		