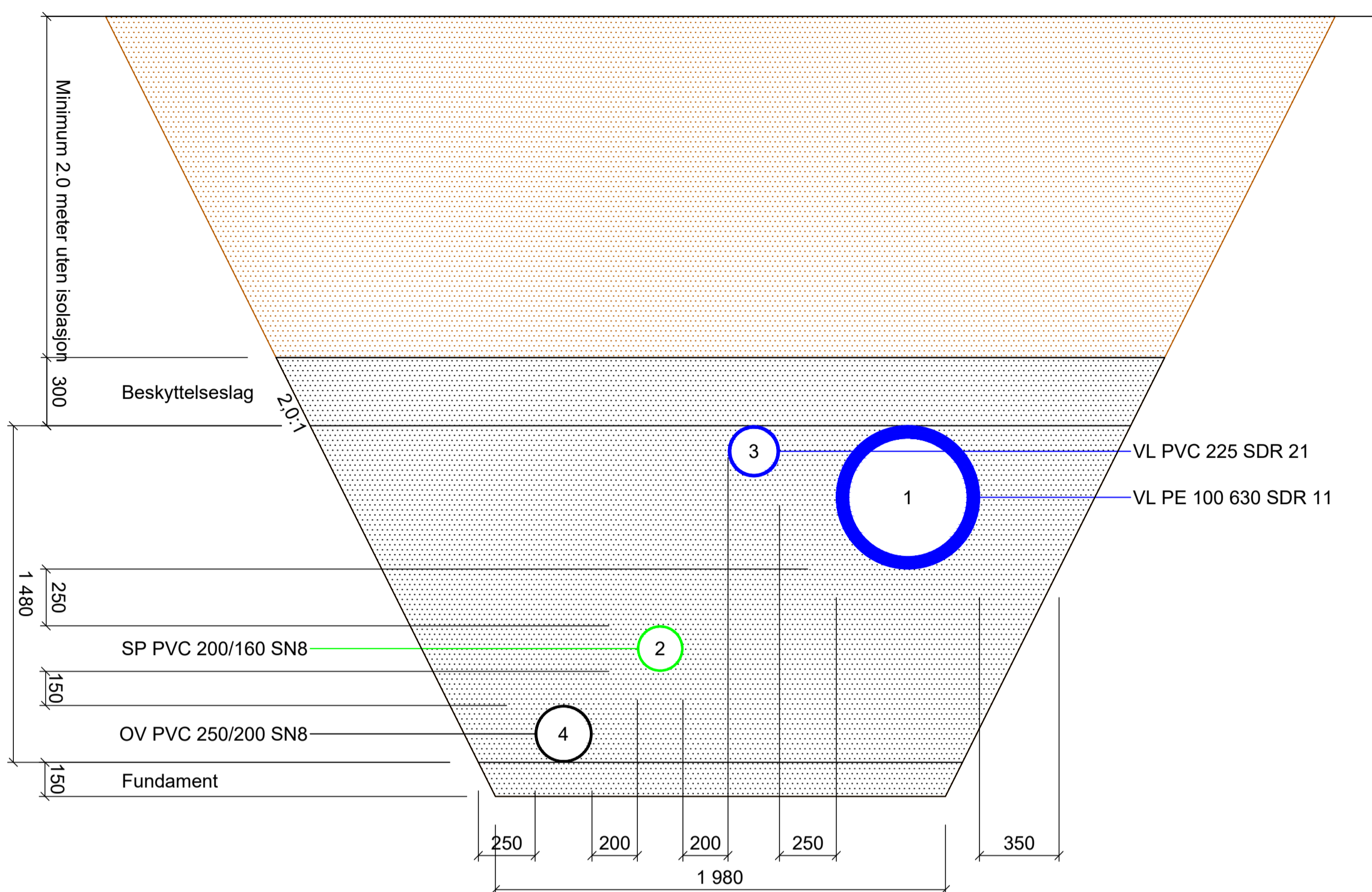
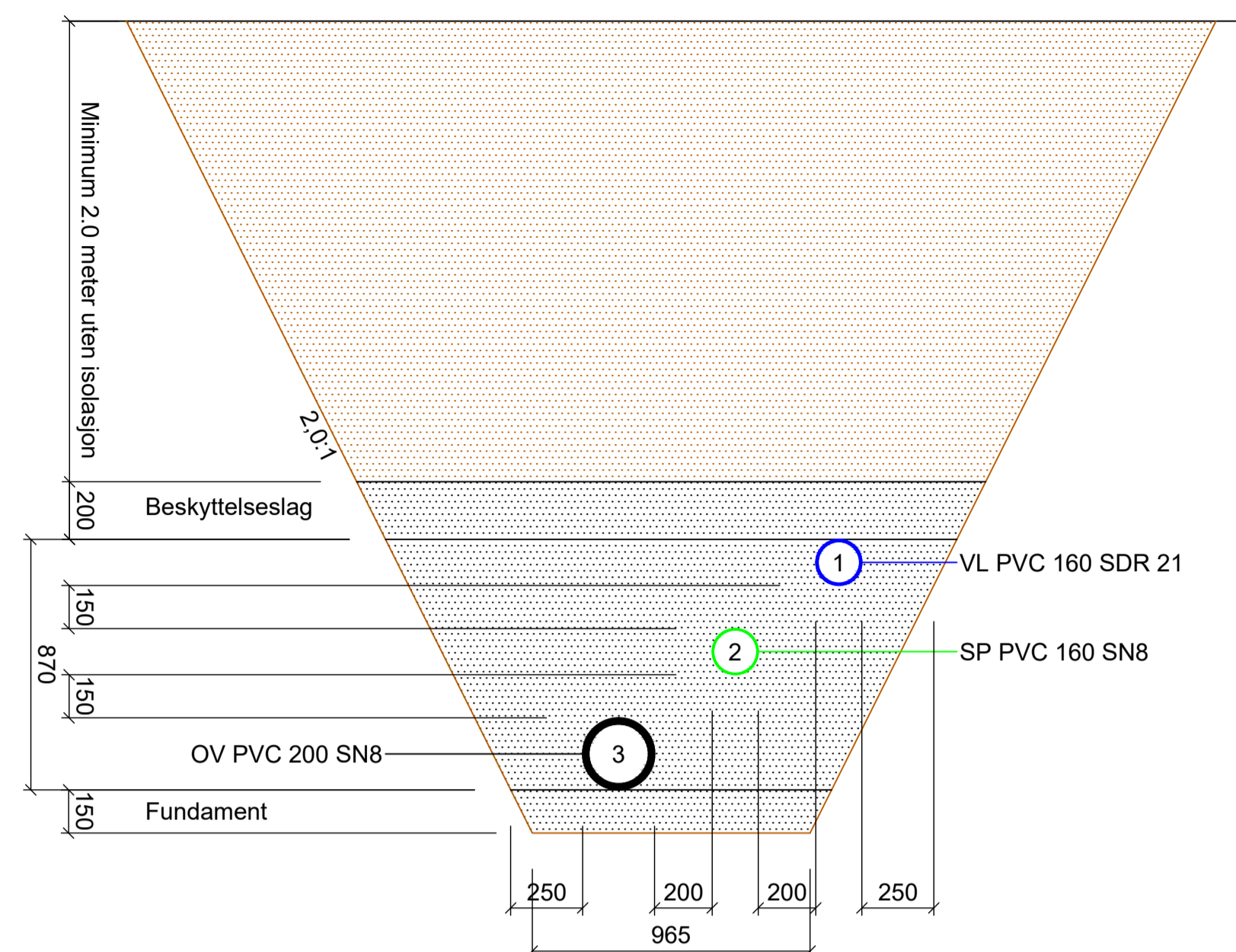


Grøftesnitt hovedtrase

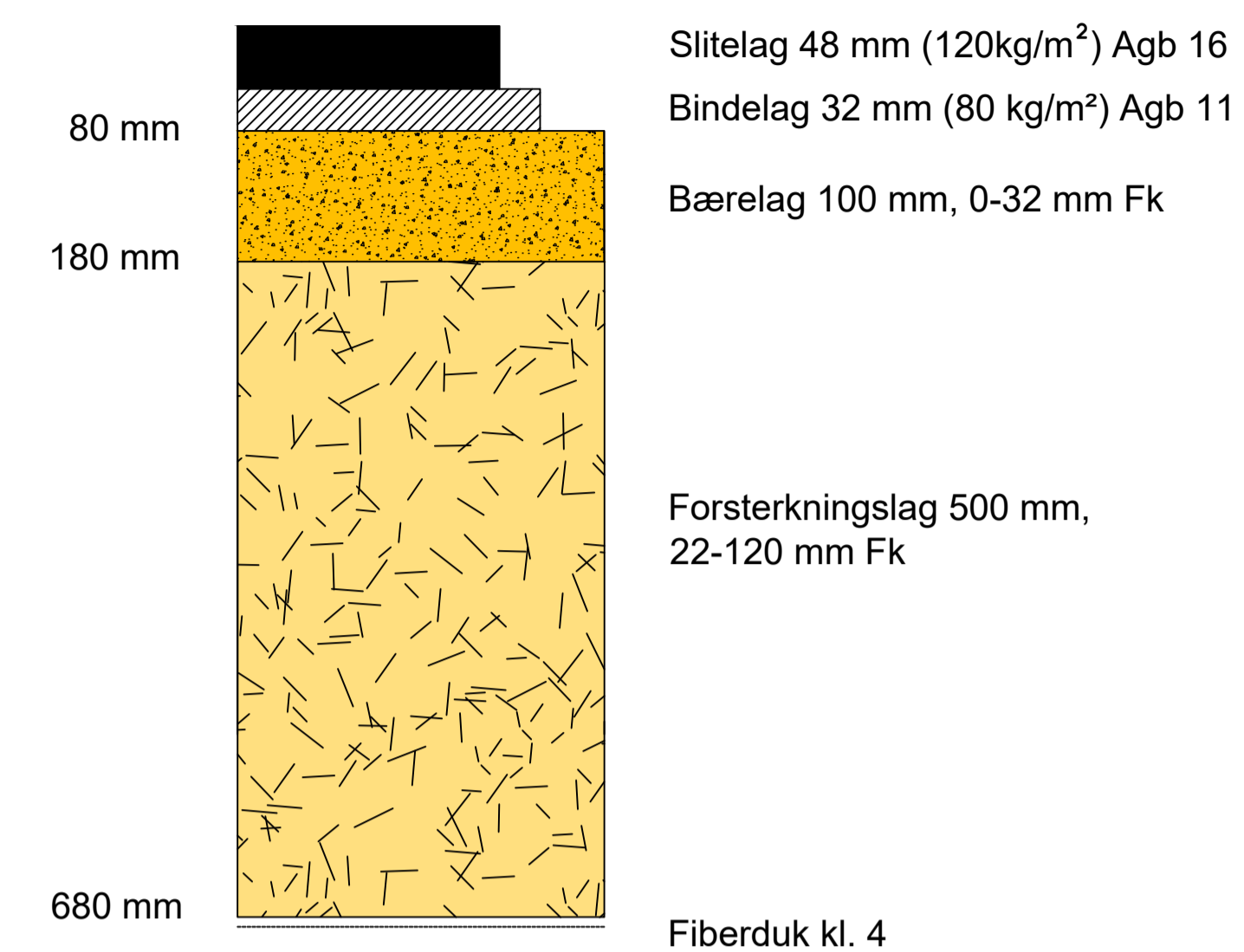


Grøftesnitt Fagerlivegen



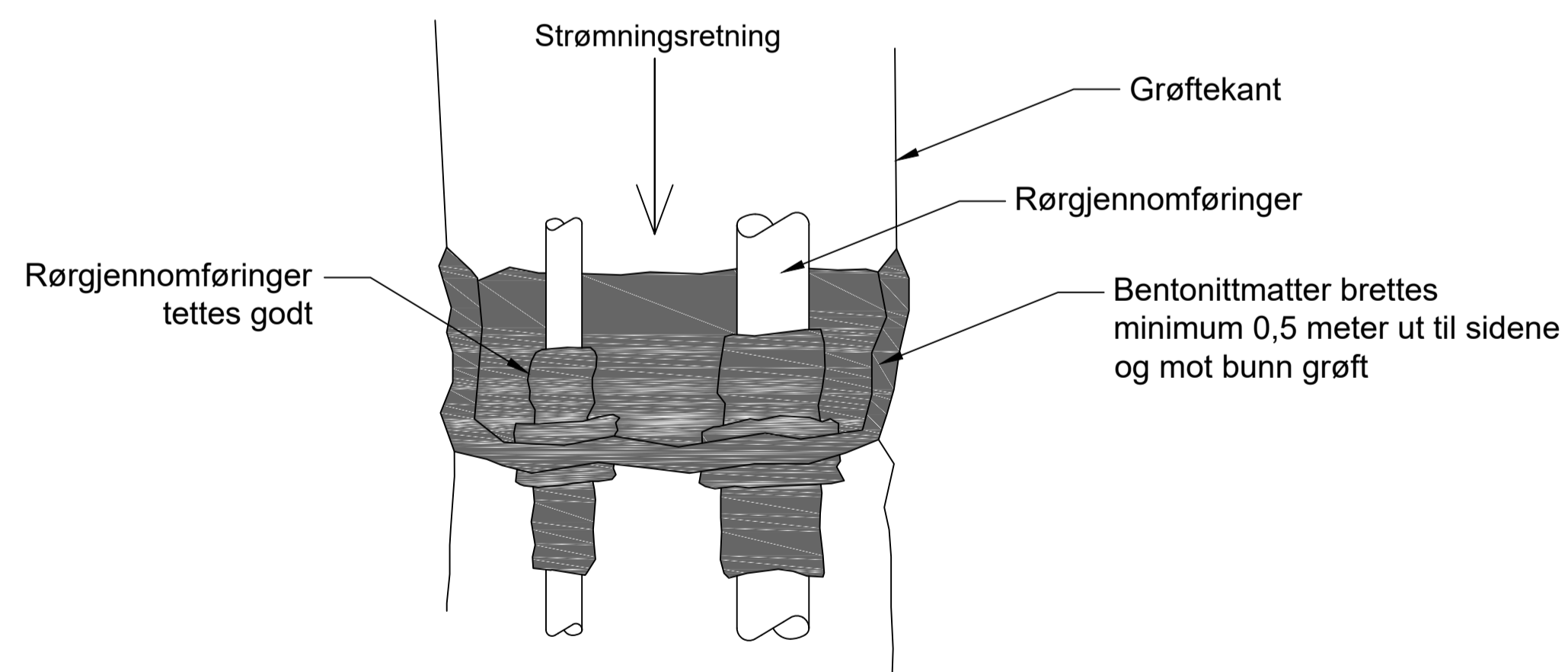
Oppbygning kjørevege

Målestokk 1:5

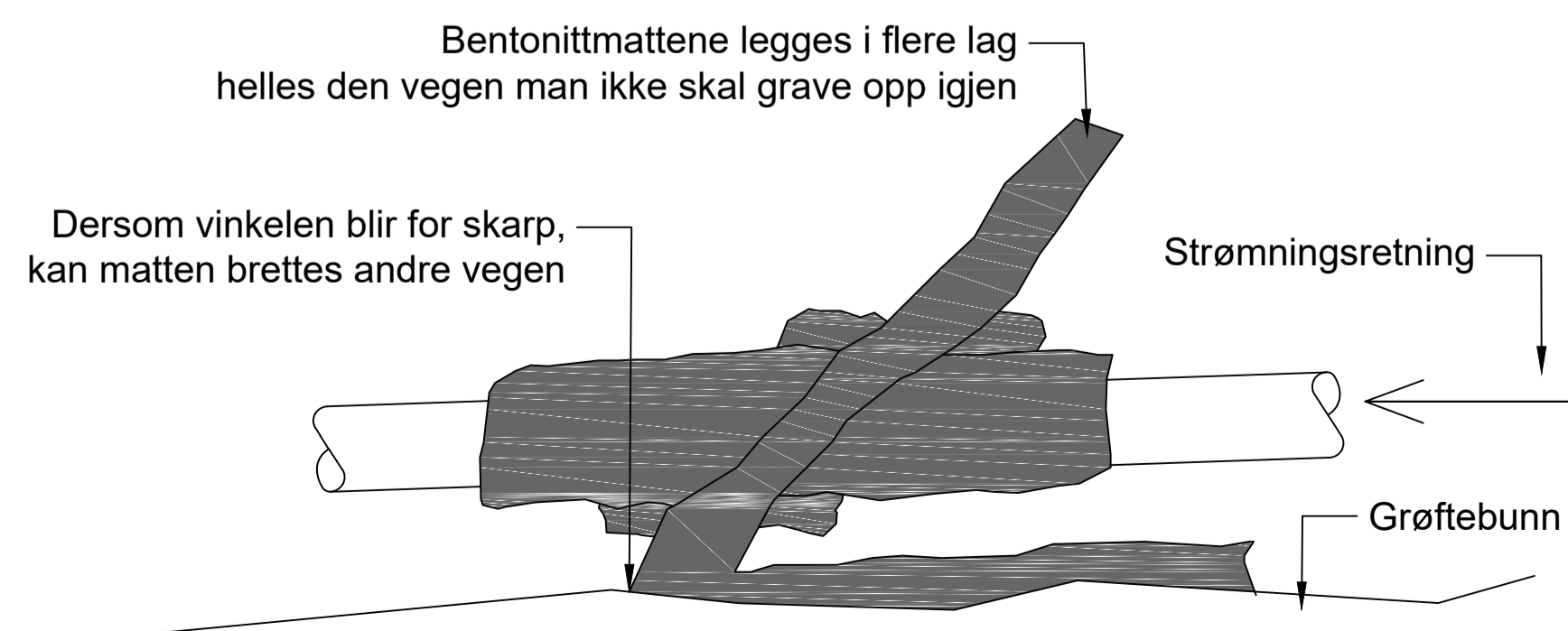


PRINSIPP, TETTING MED BENTONITT

PLAN:

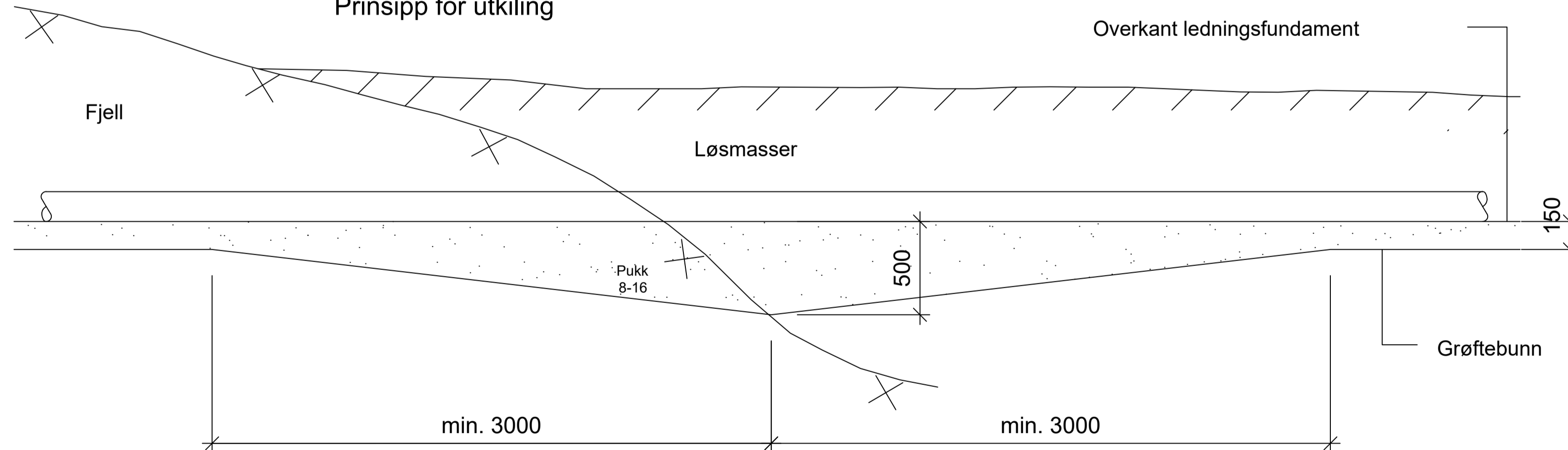


SNITT:



Overgang fjell/jord

Prinsipp for utkiling



Tegningsnummer	Revisjon
Z-50-15	F02

F02	2017-06-29	For anskaffelse	KrJHo	RuSan	RuSan
D01	2017-06-19	For godkjenning hos oppdragsgiver	ErKjo	RuSan	RuSan
Rev.	Dato	Beskrivelse	Utarbeidet	Fagkontroll	Godkjent

Dette dokumentet er utarbeidet av Norconsult AS som del av det oppdraget som fremgår nedenfor. Opphavsretten tilhører Norconsult AS. Dokumentet må bare benyttes til det formål som oppdragsavtalen beskriver, og må ikke kopieres eller gjøres tilgjengelig på annen måte eller i større utstrekning enn formålet tilsier.

TROMSØ KOMMUNE VA Målestokk (gjelder A1)
1:20

Barduvegen, Senjavegen, Røstbakken VA-sanering
Grøftesnitt og prinsipptegninger

Norconsult	Oppdragsnummer	Tegningsnummer	Revisjon
	5172353	Z-50-15	F02