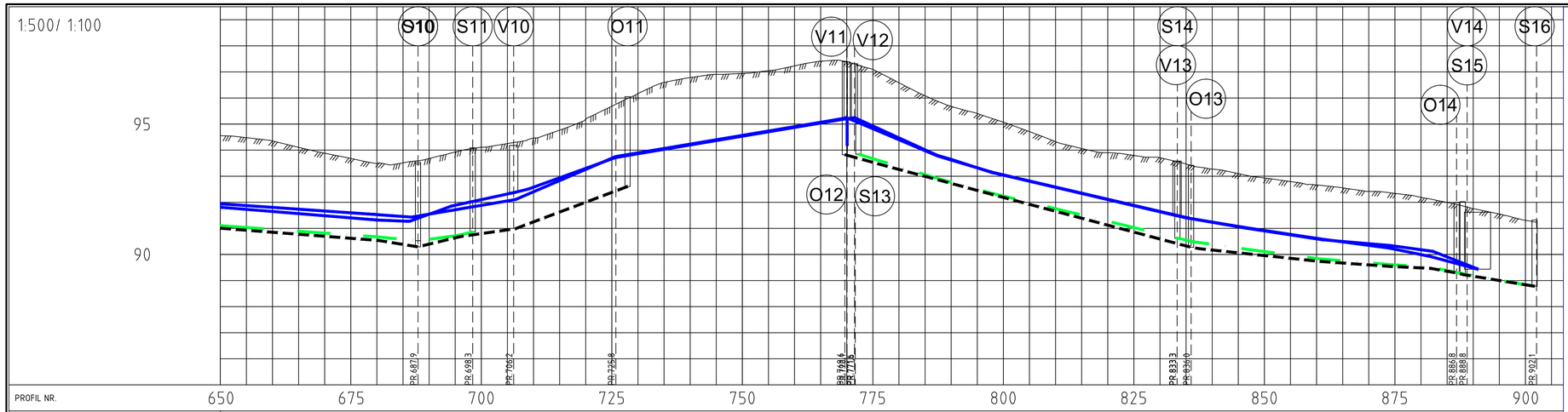

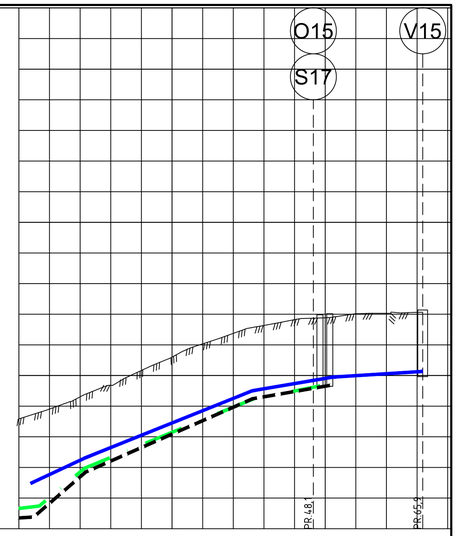

PROFIL NR.	650	675	700	725	750	775	800	825	850	875	900
Grunneier											
Markslag											
Grunnforhold											
TERRENG H./TOPP VEGDEKKE	94,35 93,88 93,48 93,68 94,11 94,46 95,20 96,17 96,78 96,94 97,23 97,39 96,58 95,68 95,07 94,33 93,90 93,71 93,27 92,94 92,67 92,42 92,19 91,75 91,31										
Hor.vinkelpunktavstand i m	52,6	7,8	8,1	10,4	19,3	45,9	10,2	8,1	8,2	34,5	14,0 14,1 13,9 7,1 7,1 13,3
Vannledning – Kumavstand i m	52,9	6,9	5,9	12,3	19,3	44,3	0 0 17,2	2,8	7,8	38,5	11,1 15,0 13,6 7,9 8,9
Vannledning – Fall i ‰	-13,8	-13,8	42,8	33,8	85,7	33,5	-? -84,1	-54,3	-61,3	-46,0	-31,1 -29,7 -26,3 -41,8 -53,6
Vannledning – Kote utv. topp	91,94	91,53	91,43	91,69	92,10	93,76	95,24 96,31	93,79	93,63	93,15	91,39 91,04 90,60 90,24 89,91 89,44
Vannledning – Type og dim	630PE 100 SDR 11					710PE 100 SDR 11				630PE 100 SDR 11	
Vannledning 2 – Kumavstand i m	52,8	6,6	5,6	11,6	2,8 16,8	44,3	1,5 16,1	3,0	7,8	36,7	1,5 12,5 15,8 13,0 8,1 10,8
Vannledning 2 – Fall i ‰	-16,3	-7,6	105,1	43,7	48,9 72,2	33,6	26,9 -89,8	-50,5	-63,7	-45,6	-42,6 -31,8 -28,8 -16,9 -28,0 -73,9 0,1
Vannledning 2 – Kote utv. topp	91,81	91,32	91,27	91,86	92,37 92,50	93,72	95,21 95,25	93,80	93,65	93,15	91,48 91,42 91,02 90,56 90,34 90,12 89,44
Vannledning 2 – Type og dim	160PVC SDR 21										
Spillvannsledning – Kumavstand i m	52,2	11,1	1,4 7,6	3,1			14,6	5,8	5,0	38,1	10,1 14,9 13,5 7,7 6,3 13,8
Spillvannsledning – Fall i ‰	-14,4	-13,2	3,7 26,2	42,1			-62,1	-60,9	-53,7	-47,6	-27,2 -26,4 -16,1 -12,3 -41,4 -33,6
Spillvannsledning – Kote innv. bunn	91,11	90,67	90,53	90,73	90,86	93,85	92,94	92,58	92,31	90,50	90,22 89,83 89,61 89,52 89,26 88,78
Spillvannsledning – Type og dim	200Rødbrun PVC SN8		160Rødbrun PVC SN8				200Rødbrun PVC SN8				
Overvannsledning – Kumavstand i m	53,1	9,3	0,7 8,0	10,7	21,5		8,7	8,5	9,9	38,2	1,6 8,4 14,9 13,4 7,8 5,1 1,4 14,1
Overvannsledning – Fall i ‰	-15,5	-26,4	17,5 47,8	28,3	75,4		-55,2	-54,9	-59,1	-53,0	-32,8 -21,1 -21,1 -14,2 -9,7 -34,2 49,3 -31,6
Overvannsledning – Kote innv. bunn	91,01	90,54	90,29	90,68	90,99	92,61	93,83	93,35	92,88	92,30	90,28 90,22 90,05 89,73 89,54 89,47 89,29 89,23 88,78
Overvannsledning – Type og dim	250Sort PVC SN8		160Sort PVC SN8				160Sort PVC SN8				200Sort PVC SN8

PROFIL NR.	0	25	50
Grunneier			
Markslag			
Grunnforhold			
TERRENG H./TOPP VEGDEKKE	93,59 94,31 95,17 96,03 96,63 96,89 97,03		
Hor.vinkelpunktavstand i m	10,9 27,2 9,9 17,9		
V-ledning – Kumavstand i m	10,1 27,3 10,4 14,7		
V-ledning – Fall i ‰	83,8 79,9 42,5 12,5		
V-ledning – Kote utv. topp	91,48 92,32 94,50 94,95 95,13		
V-ledning – Type og dim	160PVC SDR 21		
SP-ledning – Kumavstand i m	10,9 27,3 9,6		
SP-ledning – Fall i ‰	22,9 165,4 82,4 45,3		
SP-ledning – Kote innv. bunn	90,66 90,74 91,98 94,22 94,66		
SP-ledning – Type og dim	160PVC SN8		
OV-ledning – Kumavstand i m	13,4 27,2 10,7		
OV-ledning – Fall i ‰	5,9 171,5 87,8 40,8		
OV-ledning – Kote innv. bunn	90,35 90,38 91,85 94,24 94,68		
OV-ledning – Type og dim	200DV_O SN8 200Sort PVC SN8		

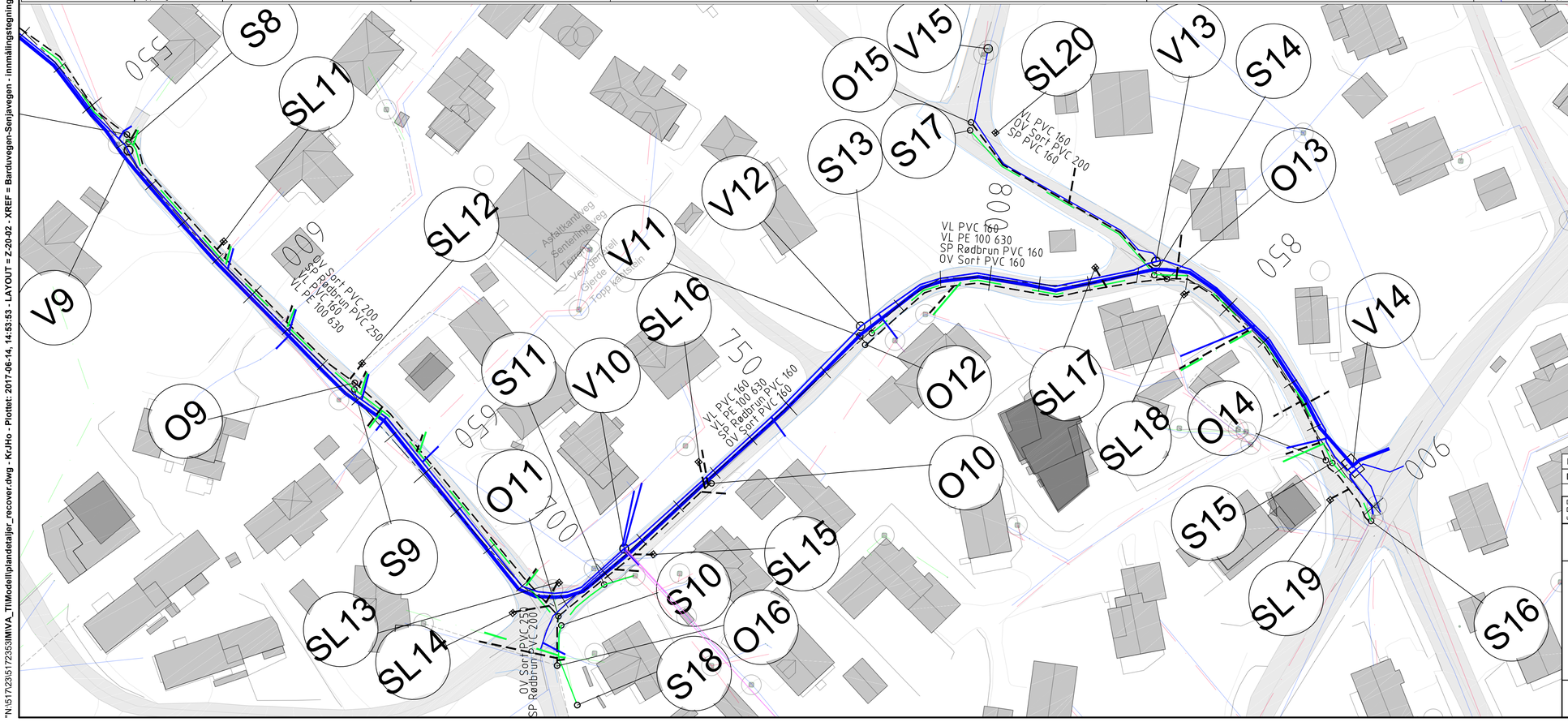

Tegningsnummer	Revisjon
Z-20-03	F02

Rev.	Dato	Beskrivelse	Utarbeidet	Fagkontroll	Godkjent
F02	2017-06-29	For anskaffelse	KrJHo	RuSan	RuSan
D01	2017-06-04	For godkjennelse hos oppdragsgiver	KrJHo	RuSan	RuSan

Dette dokumentet er utarbeidet av Norconsult AS som del av det oppdraget som fremgår nedenfor. Opphavsretten tilhører Norconsult AS. Dokumentet må bare benyttes til det formål som oppdragsavtalen beskriver, og må ikke kopieres eller gjøres tilgjengelig på annen måte eller i større utstrekning enn formålet tilsier.

TROMSØ KOMMUNE VA

Målestokk (gjelder A1): 1:500

Barduvegen, Senjavegen, Røstbakken
Plan- og profiltegning
Profil 650-900 + trase

Norconsult

Oppdragsnummer	Tegningsnummer	Revisjon
5172353	Z-20-03	F02

"N:\5172\23\5172353\MVA_TI\Model\plandetaljer_recover.dwg - KcJHo - Plottet: 2017-06-14, 14:53:53 - LAYOUT = Z-20-02 - XREF = Barduvegen-Senjavegen - innmålingstegning - 170512, Eksisterende VA, Bakgrunnskart"