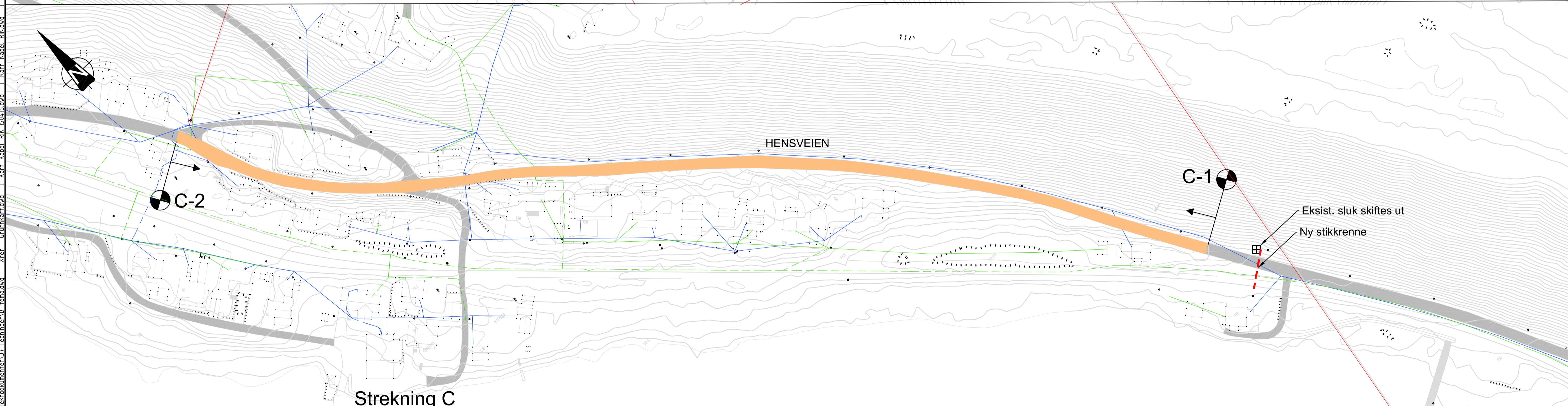


Strekning B
 Fresing/avretting m/ 100mm + 1 lag Agb.
 L = 430m
 Areal asfalt = 2800m²

Strekning A
 Opsjon - 1 lag Agb.
 L = 175m
 Areal asfalt = 1050m²



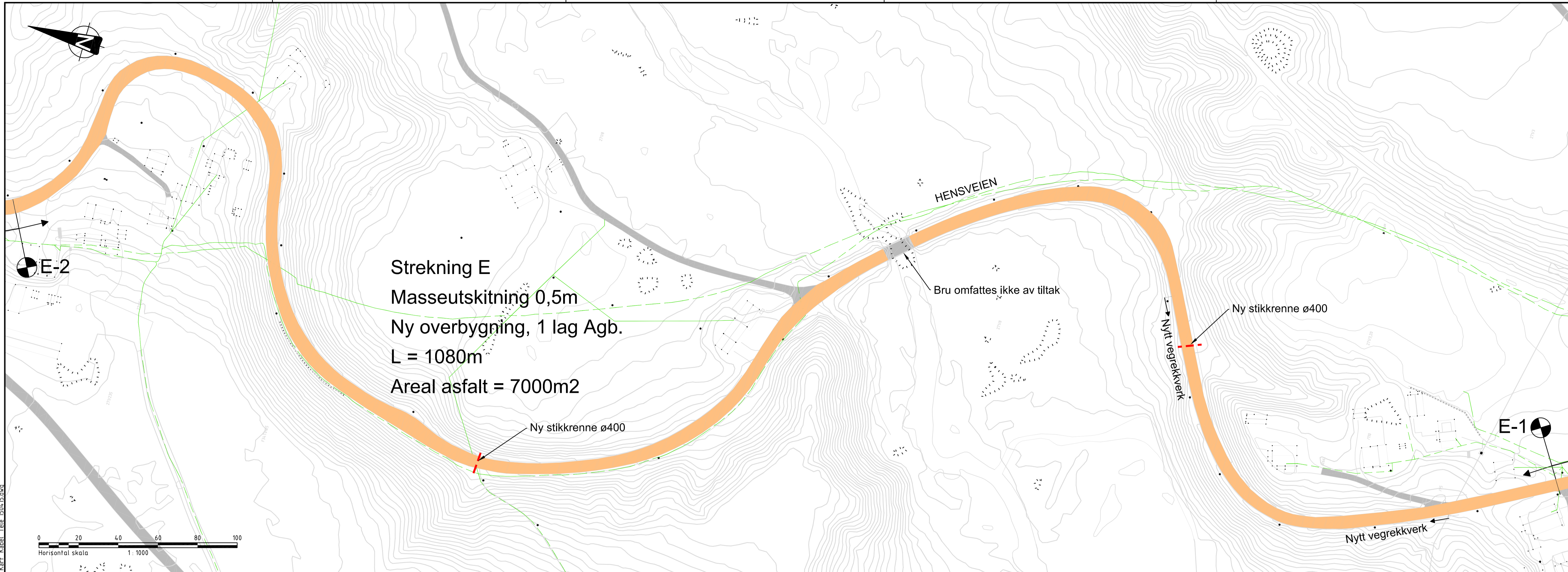
Strekning C
 Fresing/avretting m/ 100mm + 1 lag Agb.
 L = 540m
 Areal asfalt = 3000m²

Tegnforklaring

Teletrase - jord		Veistrekning for utbedring	
Teletrase - luft			
Høyspent - jord			
Høyspent - luft			
Lavspent - jord			
Lavspent - luft			

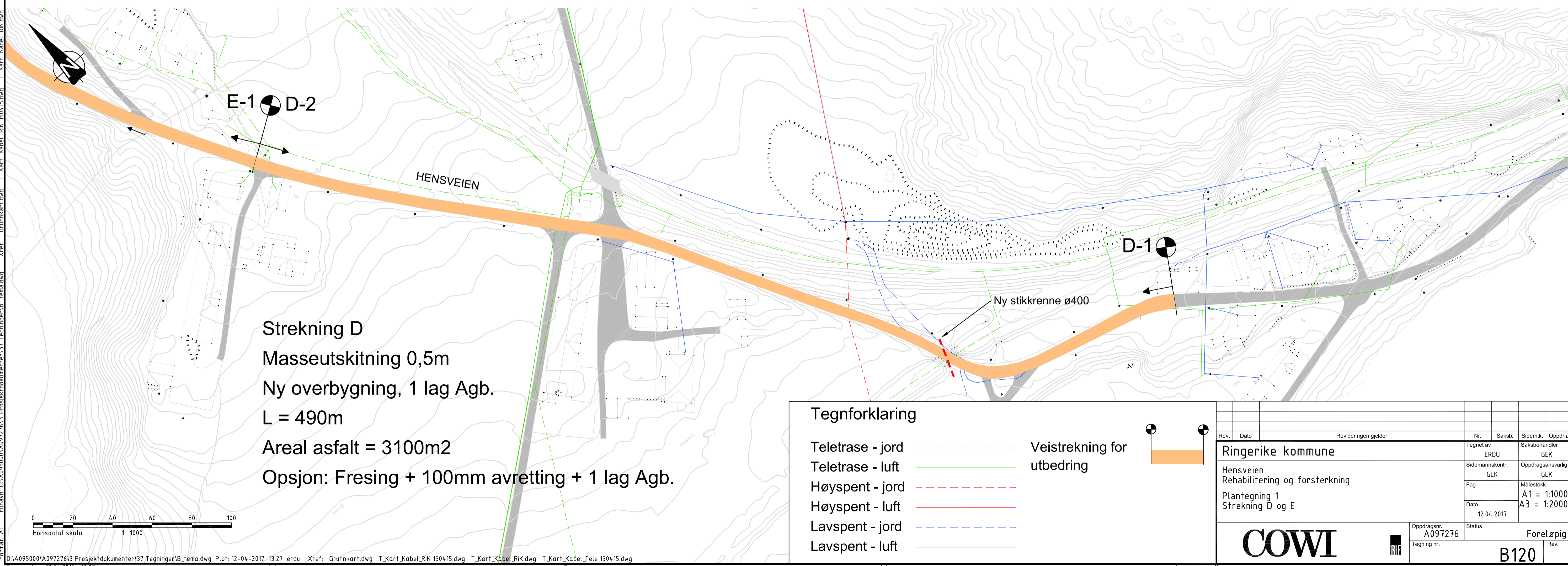
Rev.	Dato	Revideringen gjelder	Nr.	Saksb.	Sidem.k.	Oppdr.a.
Ringerike kommune			Tegnet av			
Hensveien Rehabilitering og forsterkning			ERDU			
Plantegning 1			Saksbehandler			
Strekning A, B og C			GEK			
			Sidemannskontroll			
			GEK			
			Oppdragsansvarlig			
			GEK			
			Fag			
			Målestokk			
			A1 = 1:1000			
			A3 = 1:2000			
			Dato			
			12.04.2017			
			Status			
			Foreløpig			
Oppdragsnr. A097276			Rev.			
Tegning nr.			B110			

Filnavn: O:\A095000\A097276\3_Prosjektdokumenter\37_Tegninger\B_tema.dwg Xref: Grunnkart.dwg, Kart_Kabel_Rik.dwg, Kart_Kabel_Tele_150415.dwg
 Format: A1 Plott: erdu 12.04.2017 13:29



Strekning E
 Masseutskitning 0,5m
 Ny overbygning, 1 lag Agb.
 L = 1080m
 Areal asfalt = 7000m²

Horisontal skala 1:1000



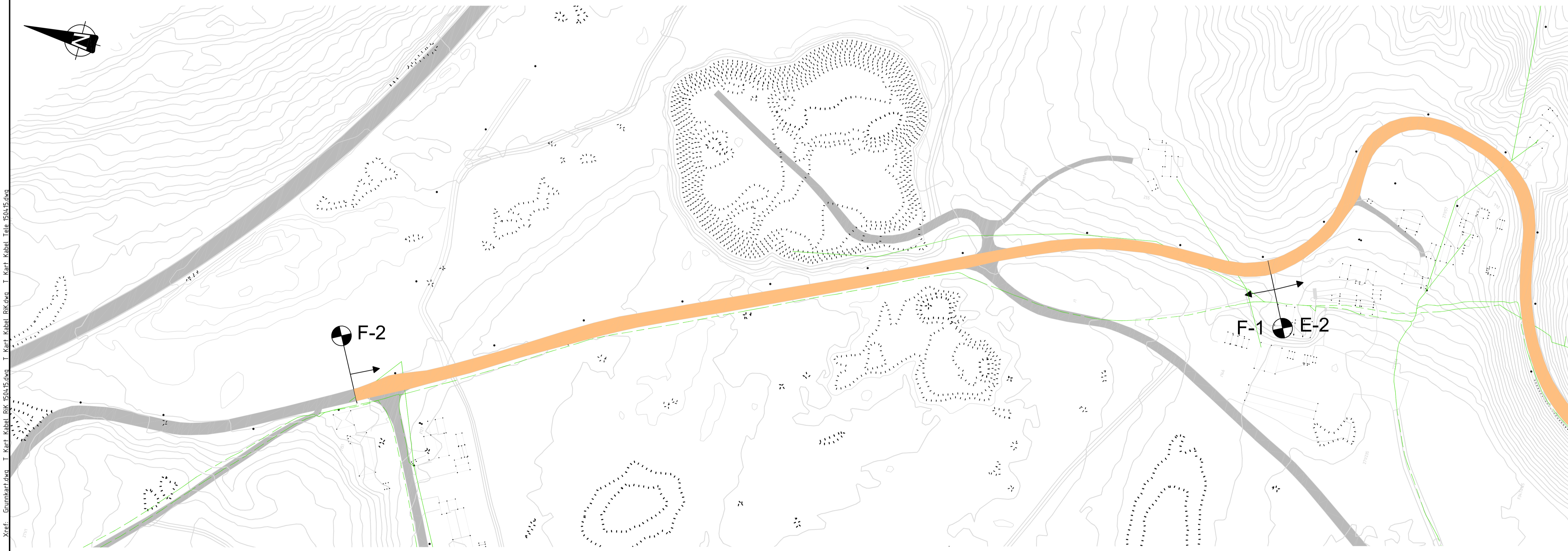
Strekning D
 Masseutskitning 0,5m
 Ny overbygning, 1 lag Agb.
 L = 490m
 Areal asfalt = 3100m²
 Opsjon: Fresing + 100mm avretting + 1 lag Agb.

Horisontal skala 1:1000

Tegnforklaring


Teletrase - jord		Veistrekning for utbedring	
Teletrase - luft			
Høyspent - jord			
Høyspent - luft			
Lavspent - jord			
Lavspent - luft			


Rev.	Dato	Revideringen gjelder	Nr.	Saksb.	Sidem.k.	Oppdr.a.
Ringerike kommune			Tegnet av	Saksbehandler		
Hensveien Rehabilitering og forsterkning			ERDU	GEK		
Plantegning 1			Sidemannskont.	Oppdragsansvarlig		
Strekning D og E			GEK	GEK		
			Fag	Målestokk		
			Dato	A1 = 1:1000		
			12.04.2017	A3 = 1:2000		
			Oppdragsnr.	Status		
			A097276	Foreløpig		
			Tegning nr.	Rev.		
				B120		

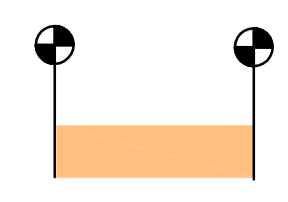


Strekning F
 Opsjon - 1 lag Agb.
 L = 470m
 Areal asfalt = 3100m²

Tegnforklaring

Teletrase - jord 

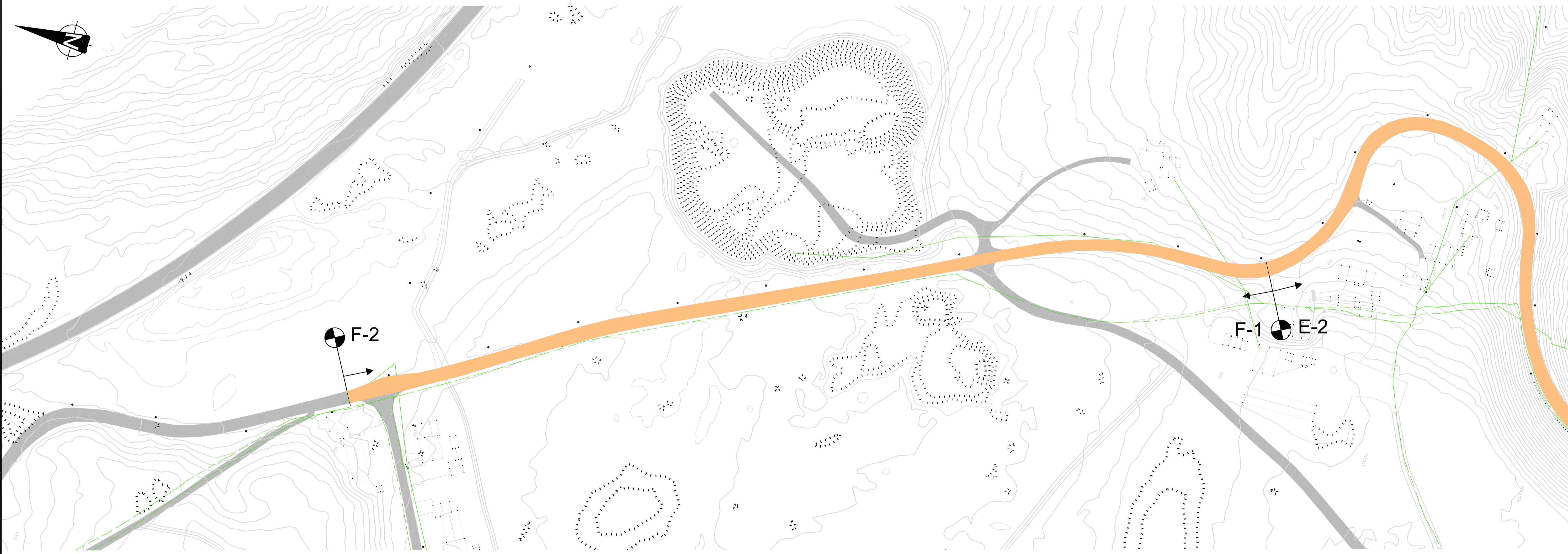
Teletrase - luft 

Veistrekning for utbedring 

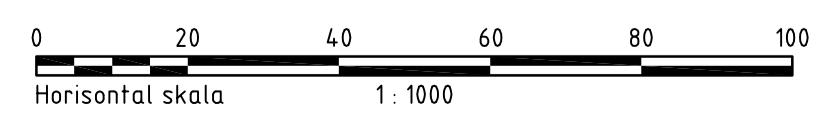
Rev.	Dato	Revideringen gjelder	Nr.	Saksb.	Sidem.k.	Oppdr.a.
Ringerike kommune			Tegnet av	Saksbehandler		
Hensveien Rehabilitering og forsterkning			ERDU	GEK		
Plantegning 1			Sidemanskontr.	Oppdragsansvarlig		
Strekning F			GEK	GEK		
			Fag	Målestokk		
			Dato	A1 = 1:1000		
			12.04.2017	A3 = 1:2000		
			Oppdragsnr.	Status	Foreløpig	
			A097276		Rev.	
			Tegning nr.	B130		

Formst. A1 Ellavn: 0\A095000\A097276\3 Prosjektdokumenter\37 Tegninger\B_tema.dwg Plot: 12-04-2017 13:14 Xref: Grunnkart.dwg T_Kart_Kabel_RIK 150415.dwg T_Kart_Kabel_RIK.dwg T_Kart_Kabel_Tele 150415.dwg
 0\A095000\A097276\3 Prosjektdokumenter\37 Tegninger\B_tema.dwg Plot: 12-04-2017 13:14

Formst: A1 Ellavn: 0\A095000\A097276\3 Prosjektdokumenter\37 Tegninger\B_tema.dwg Xref: Grunnkart.dwg T_Kart_Kabel_RIK_150415.dwg T_Kart_Kabel_Tele_150415.dwg
 0\A095000\A097276\3 Prosjektdokumenter\37 Tegninger\B_tema.dwg Plot: 12-04-2017 13:26 erdu Xref: Grunnkart.dwg T_Kart_Kabel_RIK_150415.dwg T_Kart_Kabel_RIK.dwg T_Kart_Kabel_Tele_150415.dwg
 Plot: erdu 12.04.2017 13:26



Strekning F
 Opsjon - 1 lag Agb.
 L = 470m
 Areal asfalt = 3100m²

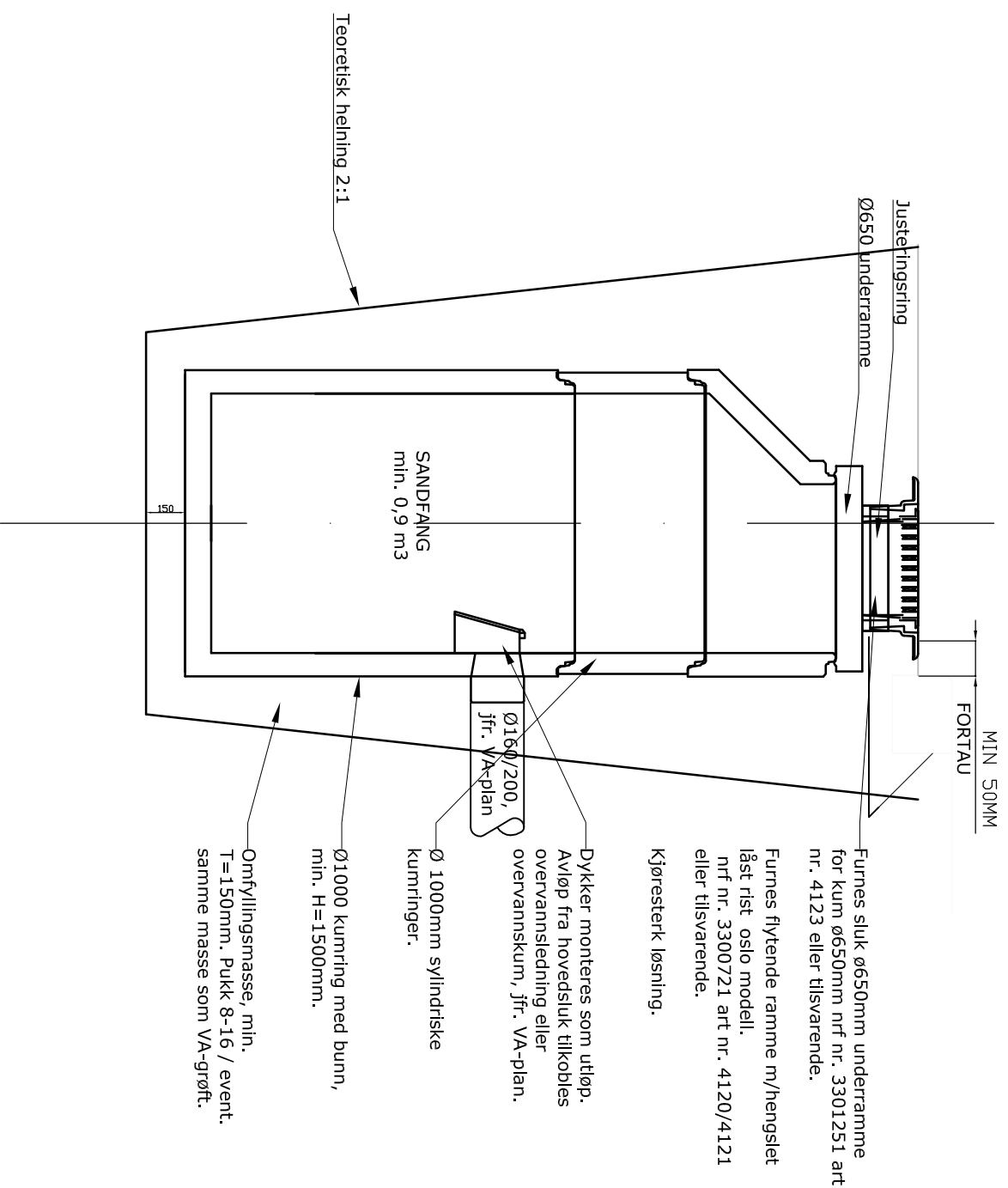


Tegnforklaring	
Teletrase - jord	
Teletrase - luft	
Veistrekning for utbedring	

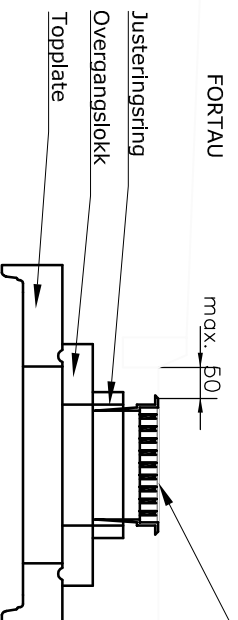
Rev.	Dato	Revideringen gjelder			
		Nr.	Saksb.	Sidem.k.	Oppdr.a.
Ringerike kommune		Tegnet av	Saksbehandler		
Hensveien Rehabilitering og forsterkning		ERDU	GEK		
Plantegning 1 Strekning F		Sidemanskontr.	Oppdragsansvarlig		
		GEK	GEK		
		Fag	Målestokk		
		Dato	A1 = 1:1000		
		12.04.2017	A3 = 1:2000		
		Oppdragsnr.	Status	Foreløpig	
		A097276		Rev.	
		Tegning nr.	B130		

SANDFANGSKUM

FLAT RIST FOR PLOSSERING SLUK I ASFALTERT VEG



TOPPLØSNING - FLAT RIST PÅ TOPPLATE

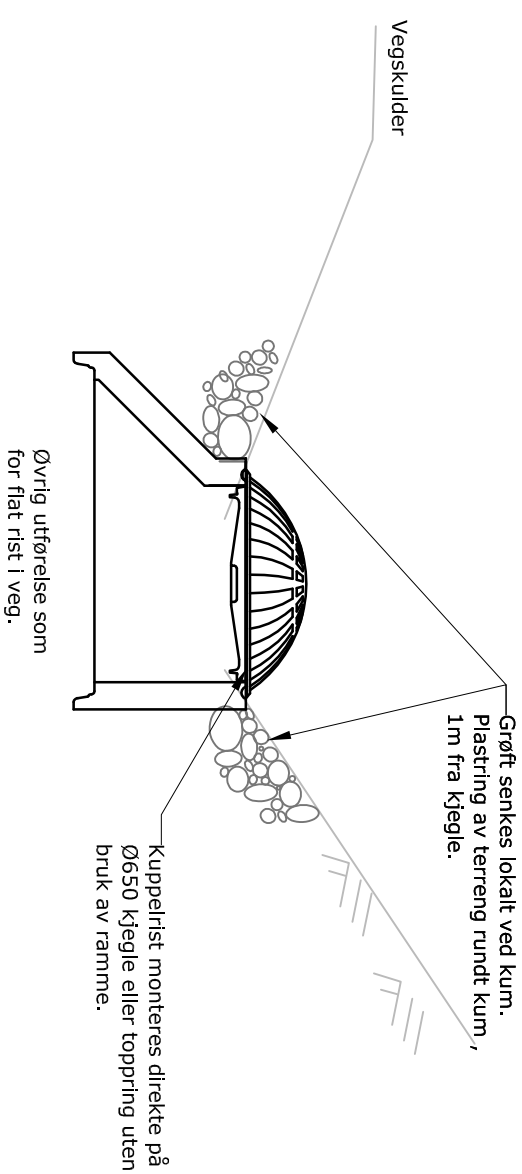


Furnes sluk Ø650mm underramme for kum Ø650mm nrf nr. 3301251 art nr. 4123 eller tilsvarende.

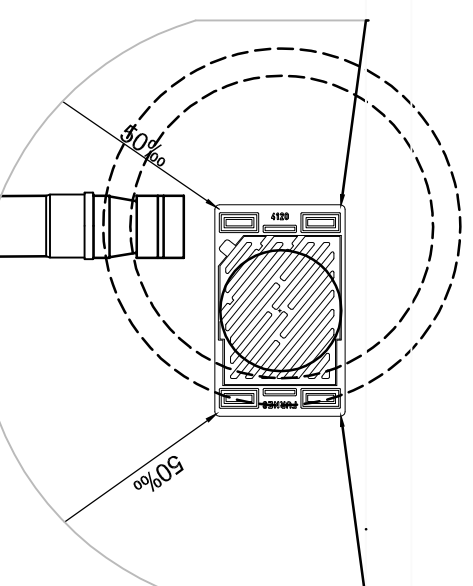
Furnes flytende ramme m/hengslet låst rist oslo modell. nrf nr. 3300721 art nr. 4120/4121 eller tilsvarende.

Kjørestærk løsning.

TOPPLØSNING - KUPPELRIST FOR PLOSSERING SLUK I GRØFT.



PRINSIPP TILPASNING FALL MOT SLUK.



Rev.	Dato	Revideringen gjelder	Nr.	Saksb.	Sidem.k.	Oppdr.a.

RINGERIKE KOMMUNE

Hensveien
Rehabilitering og forsterkning
Standardtegning
Sandfangskum

Dato
12.04.2017

Fag
Malerstikk

Scale
A3 = 1:25

Oppdragsnr.
A097276

Tegning nr.
Status

Foreløpig

COWI



H033