

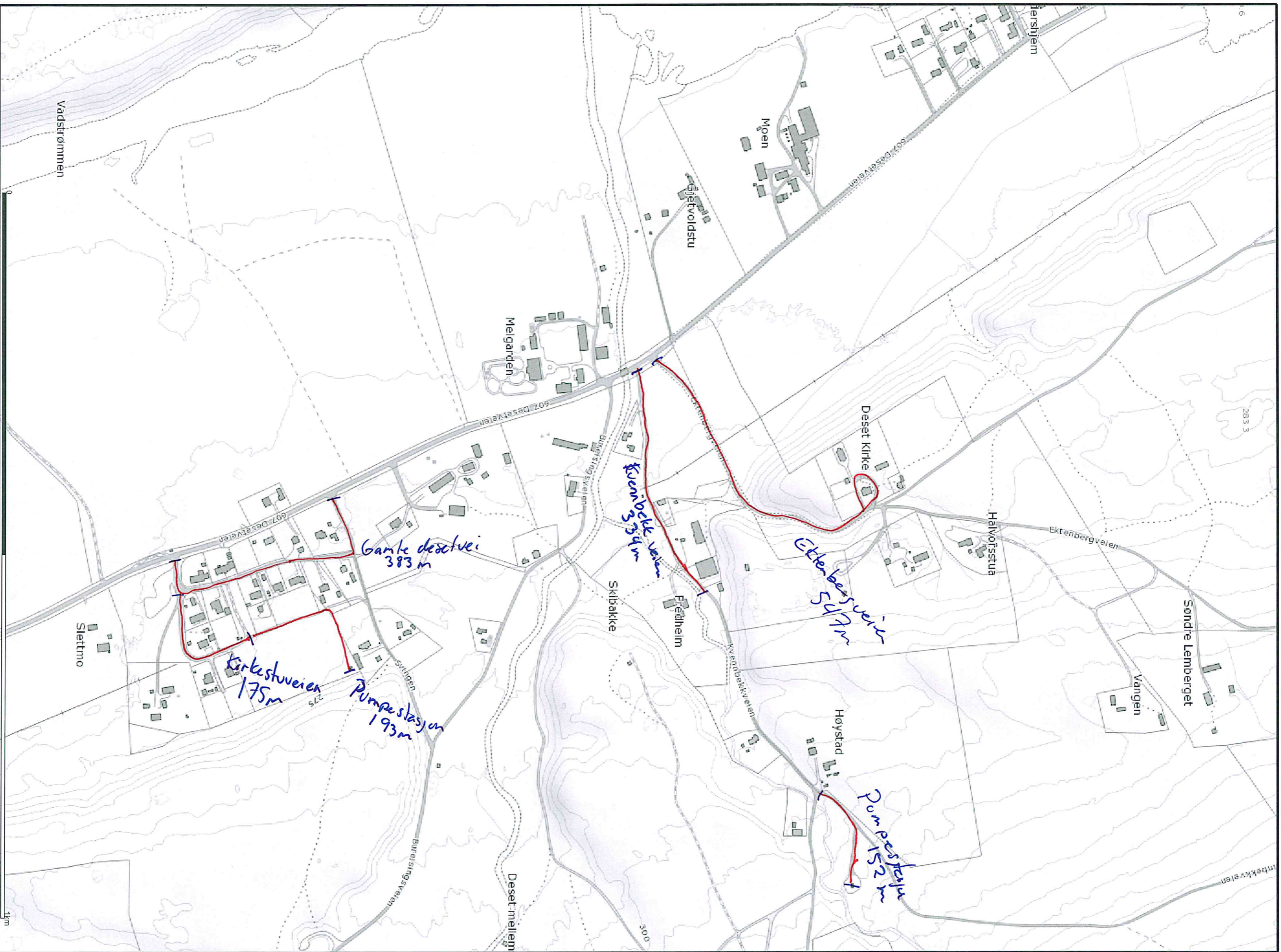
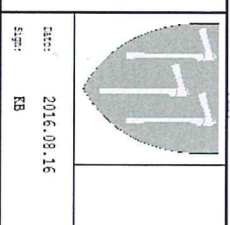


<ul style="list-style-type: none"> — Overvann → Pumpeledning spillvann → Pumpeledning vann — Spillvann — Vannledning ■ Basseng 	<ul style="list-style-type: none"> ○ Diversepunkt ○ Grenpunkt ◆ Hydrant □ Bekkeinntak □ Bekkeinntak m. rist □ Inntak 	<ul style="list-style-type: none"> ⊞ Kran ○ Kum · Påkoblingspunkt ▬ Overlep ⊞ Pumpestasjon spillvann ⊞ Pumpestasjon vann 	<ul style="list-style-type: none"> ○ Sandfangskum ⊞ Slamavskiller ⊞ Gatesluk ⊞ Sluk med sandfang □ Sluk △ Utslippspunkt 	<ul style="list-style-type: none"> · Ventilpunkt ● Andre punkt 	 <p>Åmot kommune Kommunale teknisk drift</p>	 <p>N Målestokk 1:5000</p>
<p>Beliggenhet og høyder må oppfattes som orienterende Koordinatsystem: UTM(EUREF89) - SONE 32 (EPSG:25832) Høydesystem: NN2000 (EPSG:5941)</p>					<p>Dato: 2016.08.16 Sign.: KB</p>	



- Overvann
- Pumpetledning spillvann
- Pumpetledning vann
- Spillvann
- Vannledning
- Baseng
- Diversepunkt
- Grenpunkt
- Høydam
- Bekkenmål
- Bekkenmål m. nst
- Kan
- Kum
- Påkoblingspunkt
- Overløp
- Pumpestasjon spillvann
- Pumpestasjon vann
- Sandfangskum
- Slammavskiller
- Gatesluk
- Sluk med sandfang
- Sluk
- Utløpspunkt
- Vannpunkt
- Andre punkt



Amtet kommune
Kommunaleknisk Drift

N
Målestokk
1:5000

Beliggenhet og høyder må oppfattes som orienterende.
Koordinatsystem: UTM (EUREF89) - SONE 32 (EPSG 29832)
Høydesystem: NN2000 (EPSG 3941)