

<b>Kunde:</b>	RÅDE KOMMUNE	<b>Tlf:</b>	91169215	<b>Epost:</b>	terje.kristiansen@rade.kommune.no
<b>Kontaktperson:</b>	Terje Kristiansen	<b>Mobil:</b>	91169215		
<b>Veiadresse:</b>	SKOLEVEIEN 5	<b>Kommune:</b>	Råde	<b>Eiendom:</b>	53/2
<b>Poststed:</b>	1640 RÅDE				
<b>Byggherre:</b>	RÅDE KOMMUNE				
<b>Navn/Betegnelse:</b>	Ny barneskole Karlshus				
<b>Merknad:</b>	Canal Digital eier ingen ledninger innenfor inntegnet polygon, men netteier har kabler nært opptil til området.				
<b>Beskrivelse:</b>	Råde kommune skal bygge ny barneskole syd for eksisterende skole				

Deres bestilling er behandlet:

#### Prosjekteringsunderlag er sendt:

HAFSLUND NETT AS

TELENOR NORGE

#### Vi har ingen ledninger i området:

BROADNET AS

TELENOR NORGE - CANAL DIGITAL

#### Betalingstjenester (Fakturagebyr kr. 50,- pr. ordre)

Antall	Produkt	Pris(eks. mva)	Pris(inkl. mva)	Totalt(eks. mva)	Totalt(inkl. mva)	Fakturaadresse	Kommentar
1	Prosjektering PDF	kr 520,00	kr 650,00	kr 520,00	kr 650,00		Kart for HAFSLUND NETT AS
1	Prosjektering PDF	0	0	0	0		Kart for TELENOR NORGE

#### Vilkår for bruk:

- Dokumentasjonen gjelder kun som underlag for angitt oppdrag
- Dokumentasjonen skal slettes etter bruk. Husk at nettet endrer seg kontinuerlig
- Dokumentasjonen må ikke oversendes andre uten netteiers samtykke

#### Forbehold:

- Ledningsdokumentasjon kan inneholde feil og unøyaktigheter
- Gi snarlig tilbakemelding dersom dokumentasjonen viser seg å inneholde feil

#### Om kabelpåvisning:

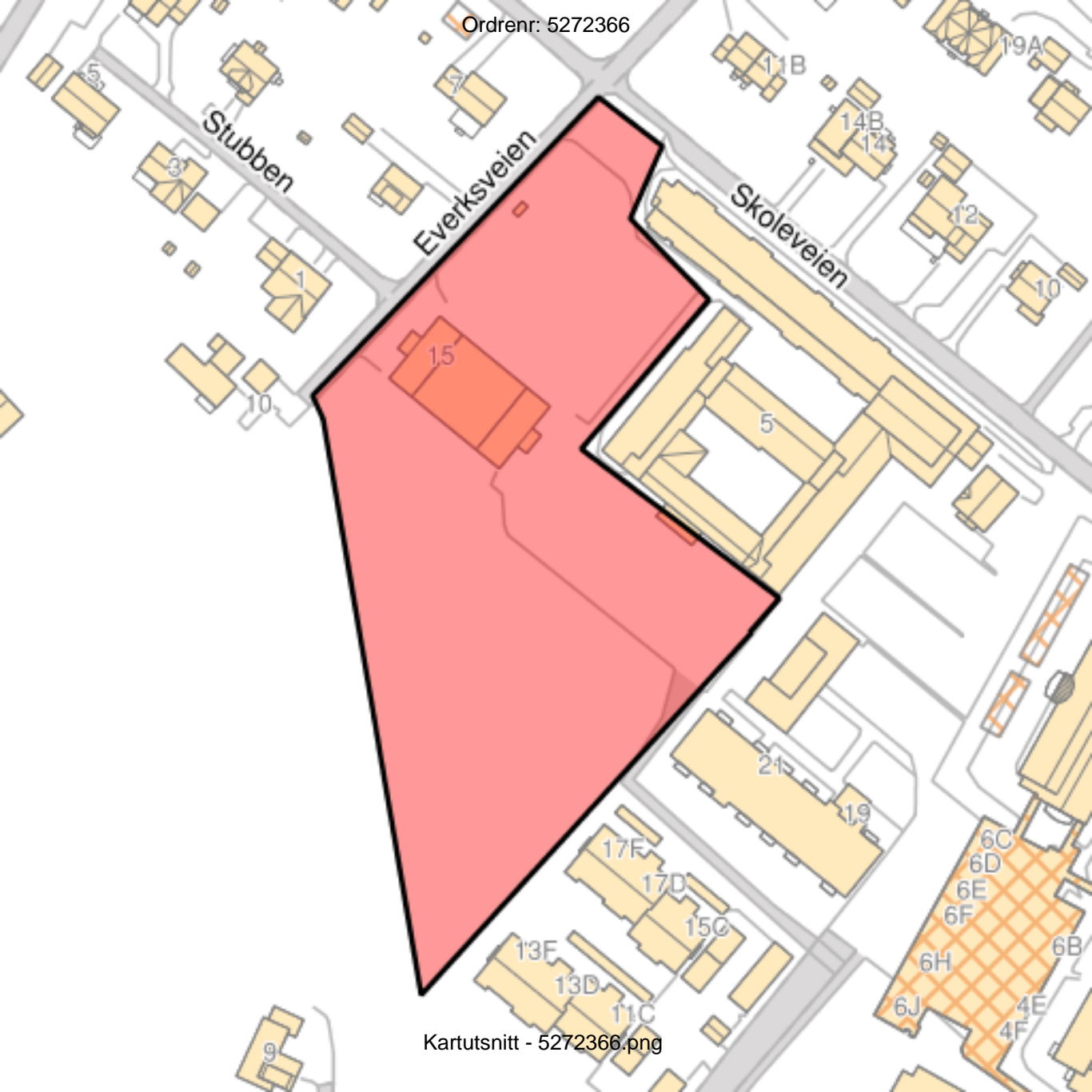
- Dokumentasjonen er å betrakte som orientering og må IKKE anses som kabelpåvisning
- For informasjon om kabelpåvisning, se [www.gravemelding.no](http://www.gravemelding.no)

Geomatikk leverer kart for prosjektering i henhold til avtale med netteier.  
Geomatikk tar ikke ansvar for nøyaktigheten og kvaliteten på datagrunnlaget.

Vi leverer dataene i det filformat og koordinatsystem som netteiers kartsystem genererer.  
Vi kan også konvertere til andre filformater og koordinatsystemer. Gå inn på [www.geomatikk.no](http://www.geomatikk.no) for mer informasjon / bestilling.

Med vennlig hilsen

Geomatikk AS



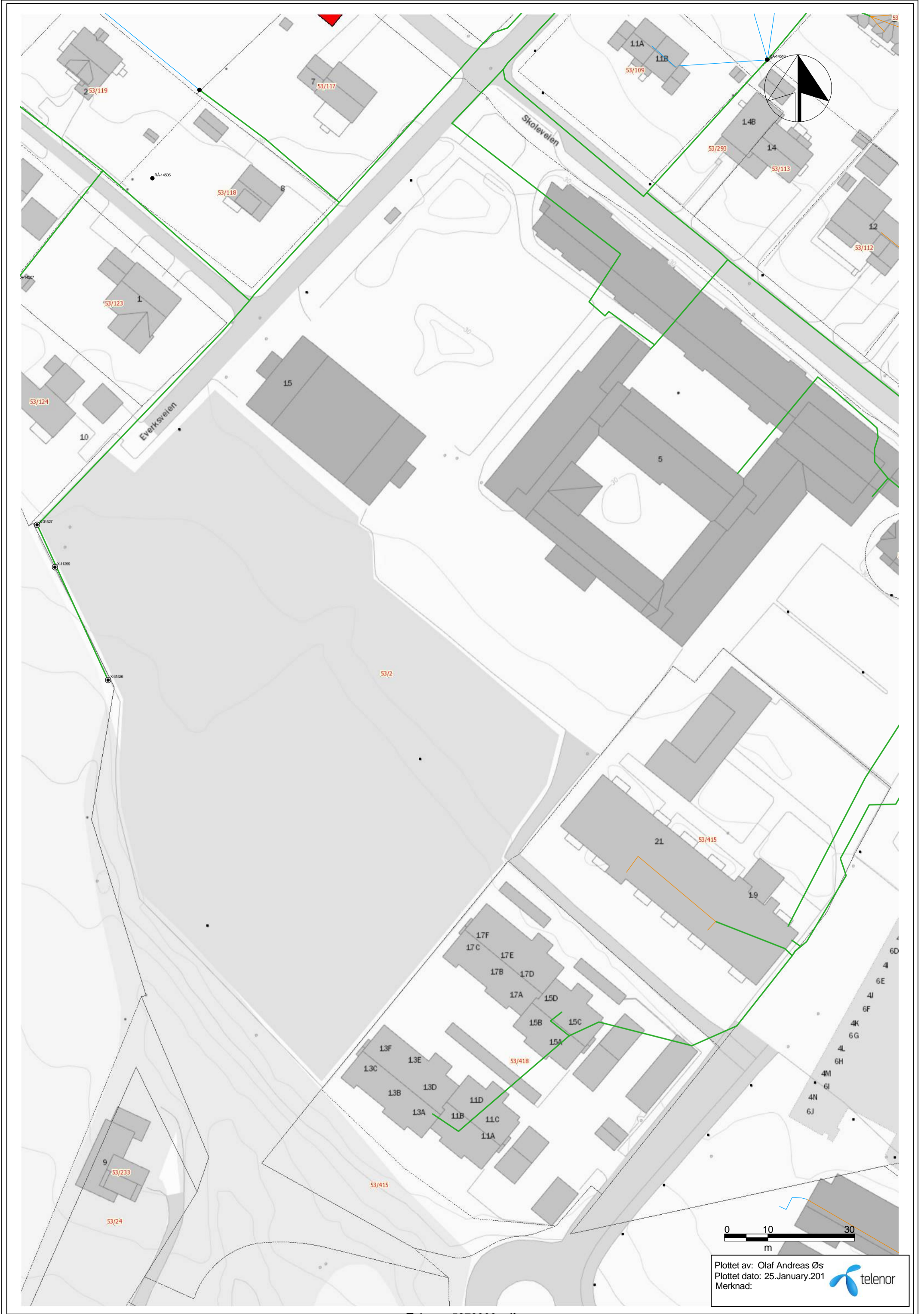
Stubben

Everksveien

Skoleveien

15

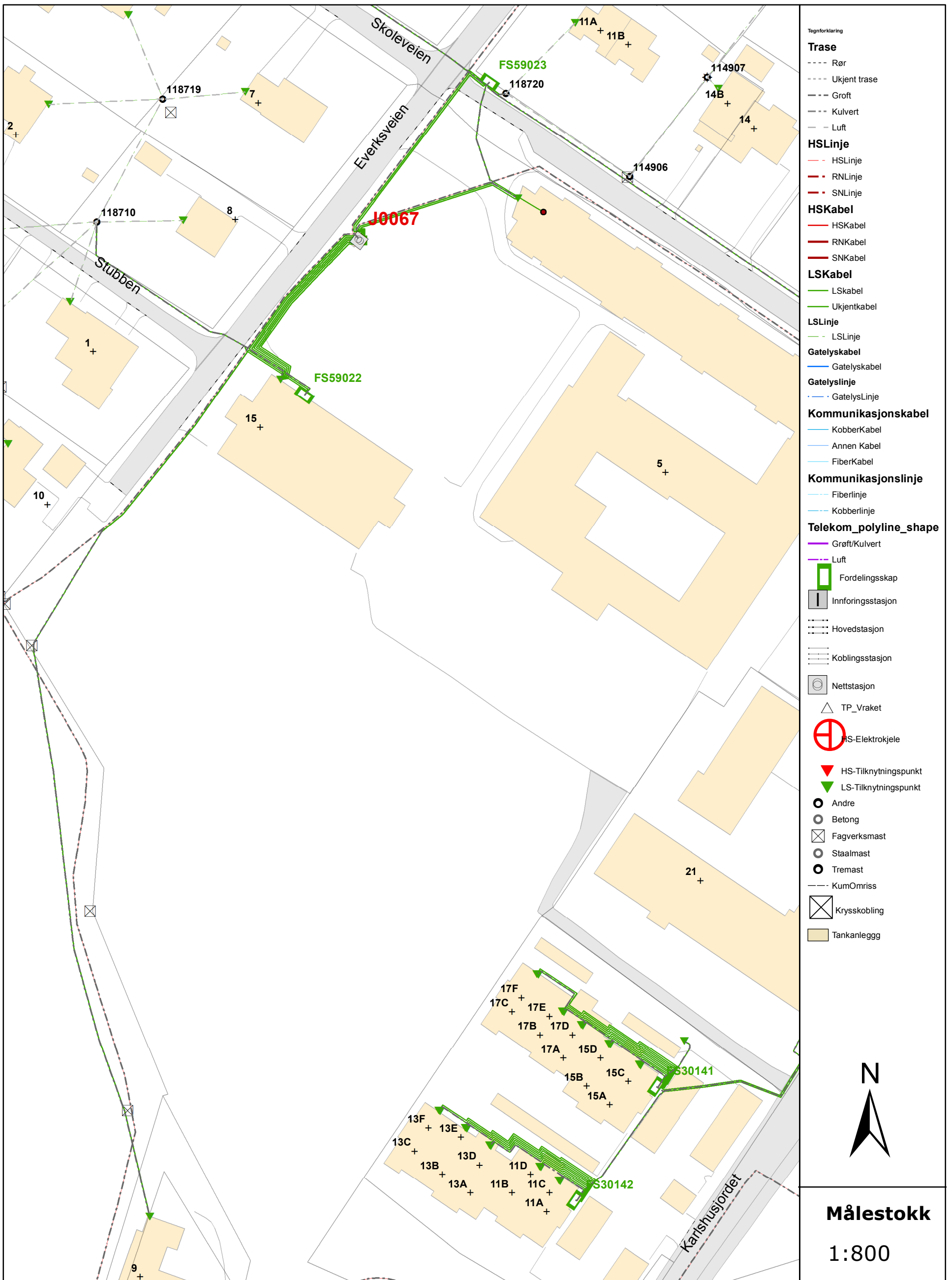
5



Plottet av: Olaf Andreas Øs  
Plottet dato: 25.January.201  
Merknad:







**Tegnforklaring**

**Trase**

- Rør
- Ukjent trase
- Groft
- Kulvert
- Luft

**HSLinje**

- HSLinje
- RNLinje
- SNLinje

**HSKabel**

- HSKabel
- RNKabel
- SNKabel

**LSKabel**

- LSKabel
- Ukjentkabel

**LSLinje**

- LSLinje

**Gatelyskabel**

- Gatelyskabel

**Gatelysline**

- Gatelysline

**Kommunikasjonskabel**

- Kobberkabel
- Annen Kabel
- Fiberkabel

**Kommunikasjonslinje**

- Fiberlinje
- Kobberlinje

**Telekom\_polyline\_shape**

- Grøft/Kulvert
- Luft

**Symboler**

- [Green box] Fordelingsskap
- [Grey box] Innføringsstasjon
- [Dotted box] Hovedstasjon
- [Dotted box] Koblingsstasjon
- [Circle with dot] Nettstasjon
- [Triangle] TP\_Vraket
- [Red circle with cross] HS-Elektrokjele
- [Red triangle] HS-Tilknytningspunkt
- [Green triangle] LS-Tilknytningspunkt
- [Circle] Andre
- [Circle] Betong
- [Square with X] Fagverksmast
- [Circle] Staalmast
- [Circle] Tremast
- [Dashed line] KumOmriiss
- [Square with X] Krysskobling
- [Yellow box] Tankanlegg



**Målestokk**

1:800

**Dato:**

25.01.2016

Dette kartutsnittet er produsert av Geomatikk i forbindelse med påvisning av Hafslund Nett sine anlegg. Kartutsnittet skal ikke brukes til andre ting enn påvisning.