

Brøyting og strøing i sentrum vinteren 2016/2019

Følgende fortau merket med grønn markering må brøytes og strøs. Det er en blanding av maskinell og manuell brøyting. Gjelder hele døgnet ved behov.

Kart nr. 1: Rådhuskvartalet

Kart nr. 2: Sentralbadet, Engensenteret, Neumannsgate 1

Kart nr. 3: Gamle Norges bank – Vågsallmenningen 12

Kart nr. 4: Muren – Østre Murallmenning 23

Kart nr. 5: Kalmargaten 6 og Teatergaten 15

Kart nr. 6: Stadsporten – Kalfarveien 1

Kart nr. 7: Latinerskolen – Lille Øvregaten 38

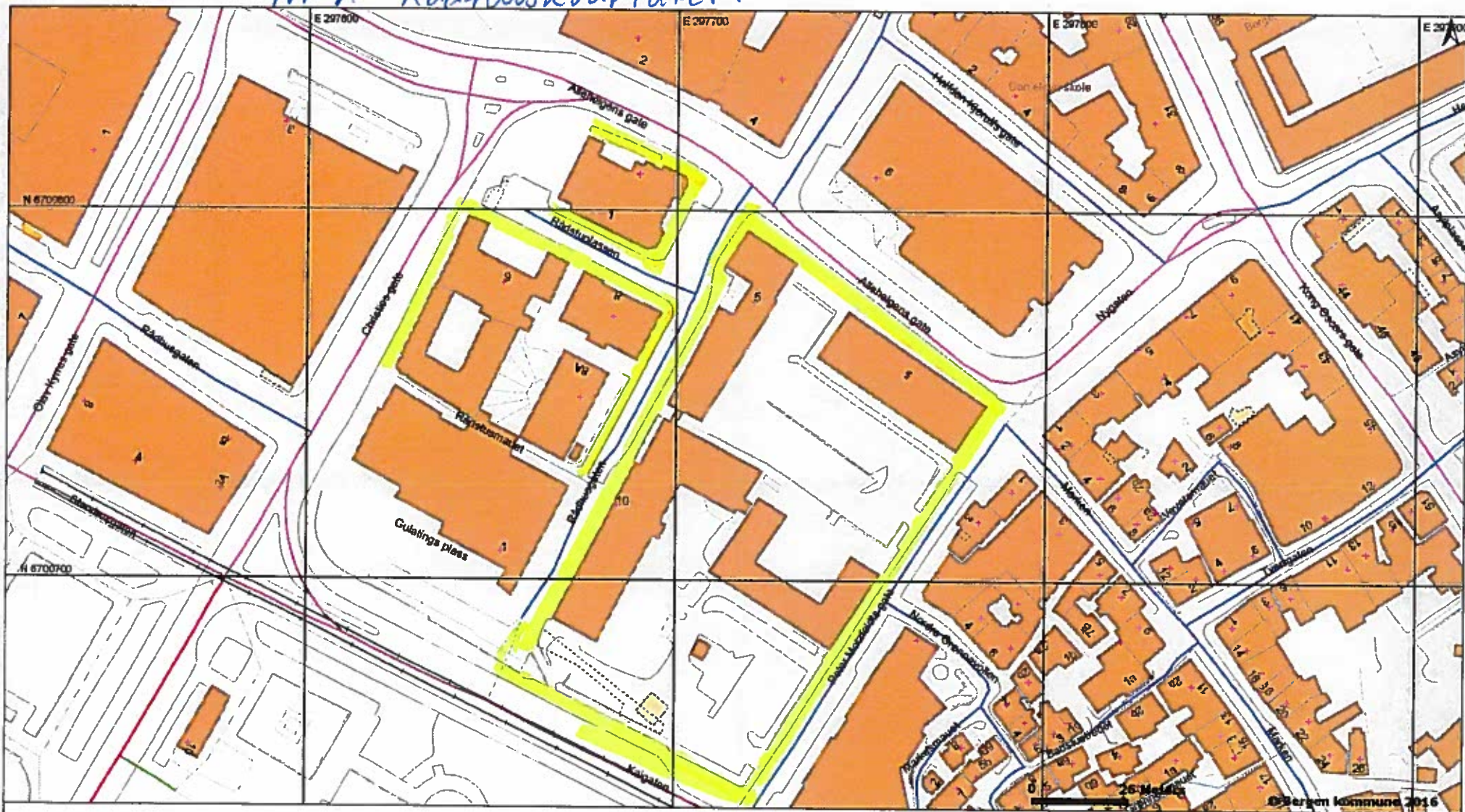
Kart nr. 8: Rasmus Meyer allè – Lars Hilles gate – Strømgaten 6, 10, 19

Kart nr. 9: Permanenten – Nordahl Bruns gate 9

Kart nr. 10: Hanseatisk museum

Kart nr. 11: Schøtstuene

Nr 1. Rådhuskvartalet.



Kartgrunnlag: © Grunnkart Bergen / Bergen kommune og Statens kartverk (Tillatelsesnr. MAD12003)

Nedlasting og bruk er tillatt til private formål. Kartdata er beskyttet gjennom Lov om opphavsrett til åndsverk m.v. av 12. mai 1961. Kartbilder kan ikke gjengis i trykte publikasjoner eller gjengis som digital informasjon uten innhenting av tillatelse fra Bergen kommune, Plan- og miljøetaten, geodata. Bergen kommune er som eier av nettstedet Bergenskart.no uten juridisk ansvar for feil, mangler og overfullstendighet i kartgrunnlaget. Kartutskriften kan ikke benyttes som situasjonskart ved søknader/meldinger om tiltak etter plan- og bygningsloven (bygge- og deleiltak), eller som meglarinformasjon i forbindelse med omsetning av eiendommer. Slike dokumenter skal kvalitetssikres av kommunens saksbehandlere og må derfor bestilles ved fremmøte, skriftlig, pr. epost, pr. telefaks eller telefon ved kundesenteret, etat for byggesak og private planer i Bergen kommune www.bergen.kommune.no eller gjennom infoland@www.infoland.no.

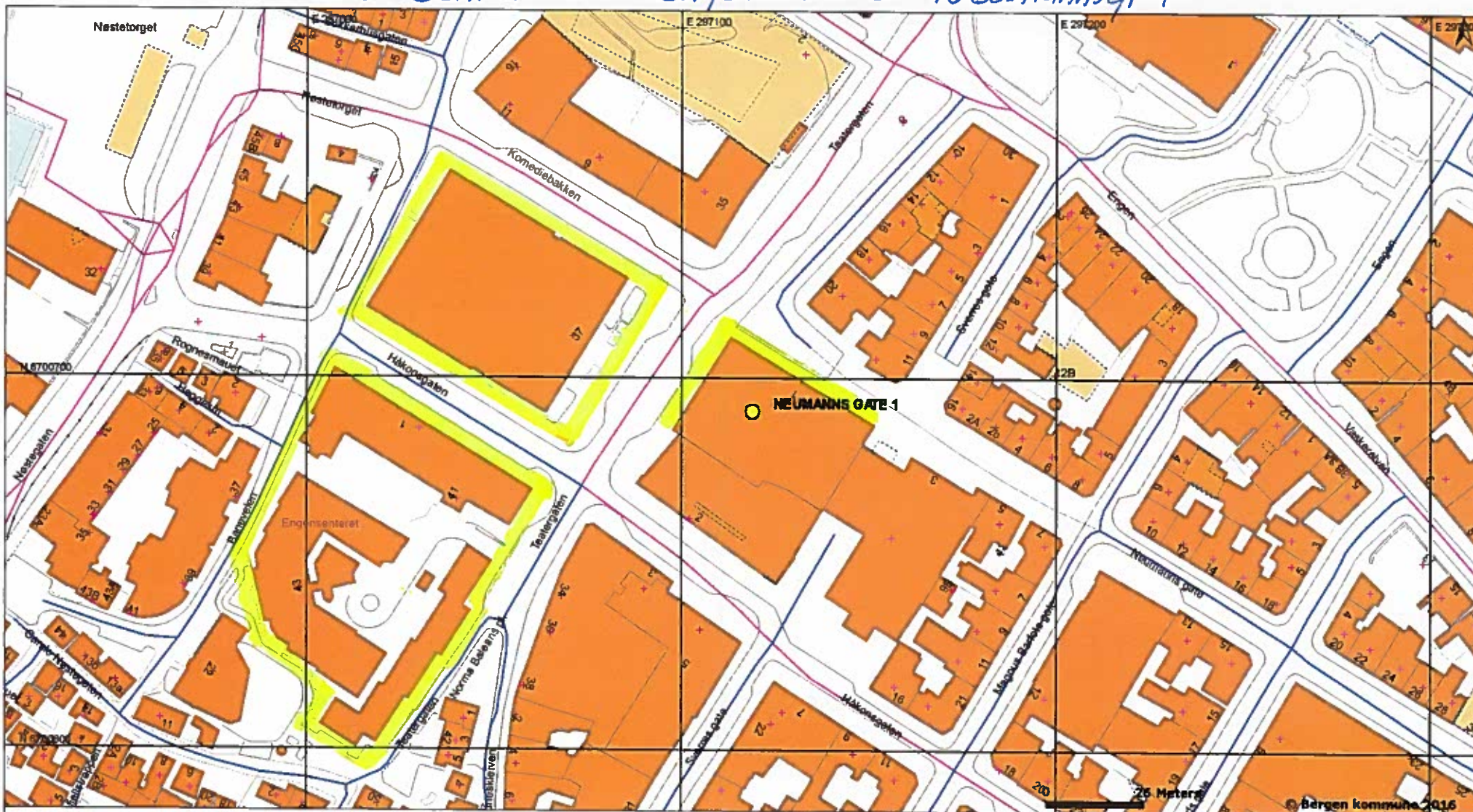


Bergen kommune
Etat for plan og geodata
Tel: 05556
Kartutskrift fra www.bergenskart.no

Koordinatsystem:
Målestokk:
Utskriftsdato:
Karttype:

UTM(EUREF89)Sone32
1:1000
19.01.2016
Veikart

Nr. 2. Sentralbadet = Engensenteret = Neumannsgt 1.



Kartgrunnlag: © Grunkart Bergen / Bergen kommune og Statens kartverk (Tillatelsesnr. MAD12003)

Nedlasting og bruk er tillatt til private formål. Kartdata er beskyttet gjennom Lov om opphavsrett til åndsverk m.v. av 12. mai 1961. Kartbilder kan ikke gjengis i trykte publikasjoner eller gjengis som digital informasjon uten innhenting av tillatelse fra Bergen kommune, Plan- og miljøetaten, geodata. Bergen kommune er som eier av nettstedet Bergenskart.no uten juridisk ansvar for feil, mangler og overfullstendighet i kartgrunnlaget. Kartutskriften kan ikke benyttes som situasjonskart ved søknader/meldinger om tiltak etter plan- og bygningsloven (bygge- og deletiltak), eller som meglerinformasjon i forbindelse med omsetning av eiendommer. Slike dokumenter skal kvalitetssikres av kommunens saksbehandlere og må derfor bestilles ved fremmøte, skriftlig, pr. epost, pr. telefaks eller telefon ved kundesenteret, etat for byggesak og private planer i Bergen kommune www.bergen.kommune.no eller gjennom infoLAND@ www.infoland.no.

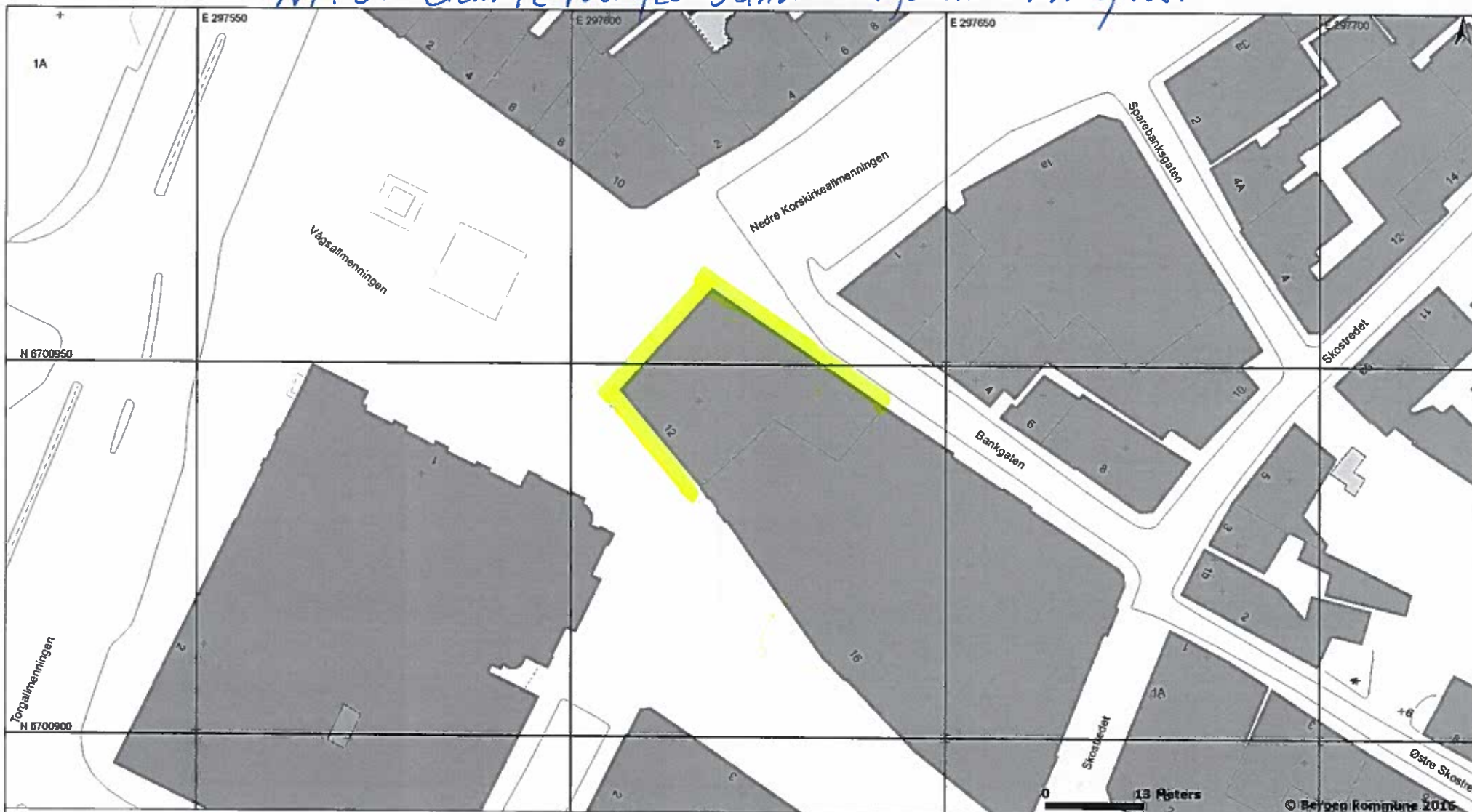


Bergen kommune
Etat for plan og geodata
Tel: 05558
Kartutskrift fra www.bergenskart.no

Koordinatsystem:
Målestokk:
Utskriftsdato:
Karttype:

UTM(EUREF89)Sone32
1:1000
19.01.2016
Veikart

Nr. 3. Gamle Norges Bank - Vågsalmenning 12.



Kartgrunnlag: © Grunnkart Bergen / Bergen kommune og Statens kartverk (Tillatelsesnr. MAD12003)

Nedlasting og bruk er tillatt til private formål. Kartdata er beskyttet gjennom Lov om opphavsrett til åndsverk m.v. av 12. mai 1961. Kartbilder kan ikke gjengis i trykte publikasjoner eller gjengis som digital informasjon uten innhenting av tillatelse fra Bergen kommune, Plan- og miljøetaten, geodata. Bergen kommune er som eier av nettstedet Bergenskart.no uten juridisk ansvar for feil, mangler og overfullstendighet i kartgrunnlaget. Kartutskriften kan ikke benyttes som situasjonskart ved søknader/meldinger om tiltak etter plan- og bygningsloven (bygge- og deletiltak), eller som meglerinformasjon i forbindelse med omsetning av eiendommer. Slike dokumenter skal kvalitetssikres av kommunens saksbehandlere og må derfor bestilles ved fremmøte, skriftlig, pr. epost, pr. telefaks eller telefon ved kundesenteret, etat for byggesak og private planer i Bergen kommune www.bergen.kommune.no eller gjennom infoLAND@www.infoland.no.



Bergen kommune
Etat for plan og geodata
Tet: 05558
Kartutskrift fra www.bergenskart.no

Koordinatsystem:
Målestokk:
Utskriftsdato:
Karttype:

UTM(EUREF89)Sone32
1:500
19.01.2016
Veikart

Nr. 4. Muren - Østte Muralmehning 23



Kartgrunnlag: © Grunnkart Bergen / Bergen kommune og Statens kartverk (Tillatelsesnr. MAD12003)

Nedlasting og bruk er tillatt til private formål. Kartdata er beskyttet gjennom Lov om opphavsrett til åndsverk m.v. av 12. mai 1961. Kartbilder kan ikke gjengis i trykte publikasjoner eller gjengis som digital informasjon uten innhenting av tillatelse fra Bergen kommune, Plan- og miljøetaten, geodata. Bergen kommune er som eier av nettstedet Bergenskart.no uten juridisk ansvar for feil, mangler og overfullstendighet i kartgrunnlaget. Kartutskriften kan ikke benyttes som situasjonskart ved søknader/meldinger om tiltak etter plan- og bygningsloven (bygge- og deletiltak), eller som meglerinformasjon i forbindelse med omsetning av eiendommer. Slike dokumenter skal kvalitetssikres av kommunens saksbehandlere og må derfor bestilles ved fremmøte, skriftlig, pr. epost, pr. telefaks eller telefon ved kundesenteret, etat for byggesak og private planer i Bergen kommune www.bergen.kommune.no eller gjennom infoLAND® www.infoland.no.



Bergen kommune
Etat for plan og geodata
Tel: 05556
Kartutskrift fra www.bergenskart.no

Koordinatsystem:
Målestokk:
Utskriftsdato:
Karttype:

UTM(EUREF89)Sone32
1:500
19.01.2016
Veikart

Nr. 5. Kalmargaten 6 + Testergaten 15



Kartgrunnlag: © Grunnkart Bergen / Bergen kommune og Statens kartverk (Tillatelsesnr. MAD12003)

Nedlasting og bruk er tillatt til private formål. Kartdata er beskyttet gjennom Lov om opphavsrett til åndsverk m.v. av 12. mai 1961. Kartbilder kan ikke gjengis i trykte publikasjoner eller gjengis som digital informasjon uten innhenting av tillatelse fra Bergen kommune, Plan- og miljøetaten, geodata. Bergen kommune er som eier av nettstedet Bergenskart.no uten juridisk ansvar for feil, mangler og overfullstendighet i kartgrunnlaget. Kartutskriften kan ikke benyttes som situasjonskart ved søknader/meldinger om tiltak etter plan- og bygningsloven (bygge- og defetiltak), eller som meglerinformasjon i forbindelse med omsetning av eiendommer. Slike dokumenter skal kvalitetssikres av kommunens saksbehandlere og må derfor bestilles ved fremmøte, skriftlig, pr. epost, pr. telefaks eller telefon ved kundesenteret, etat for byggesak og private planer i Bergen kommune www.bergen.kommune.no eller gjennom infoLAND® www.infoland.no.



Bergen kommune
Etat for plan og geodata
Tel: 05556
Kartutskrift fra www.bergenskart.no

Koordinatsystem:
Målestokk:
Utskriftsdato:
Karttype:

UTM(EUREF89)Sone32
1:500
19.01.2016
Veikart

Nr. 6. Stadsporten



Kartgrunnlag: © Grunnkart Bergen / Bergen kommune og Statens kartverk (Tillatelsesnr. MAD12003)

Nedlasting og bruk er tillatt til private formål. Kartdata er beskyttet gjennom Lov om opphavsrett til åndsverk m.v. av 12. mai 1961. Kartbilder kan ikke gjengis i trykte publikasjoner eller gjengis som digital informasjon uten innhenting av tillatelse fra Bergen kommune, Plan- og miljøetaten, geodata. Bergen kommune er som eier av nettstedet Bergenskart.no uten juridisk ansvar for feil, mangler og overfullstendighet i kartgrunnlaget. Kartutskriften kan ikke benyttes som situasjonskart ved søknader/meldinger om tiltak etter plan- og bygningsloven (bygge- og deletiltak), eller som meglerinformasjon i forbindelse med omsetning av eiendommer. Slike dokumenter skal kvalitetssikres av kommunens saksbehandlere og må derfor bestilles ved fremmøte, skriftlig, pr. epost, pr. telefaks eller telefon ved kundesenteret, etat for byggesak og private planer i Bergen kommune www.bergen.kommune.no eller gjennom infoLAND@www.infoland.no.



Bergen kommune

Etat for plan og geodata

Tel: 05556

Kartutskrift fra www.bergenskart.no

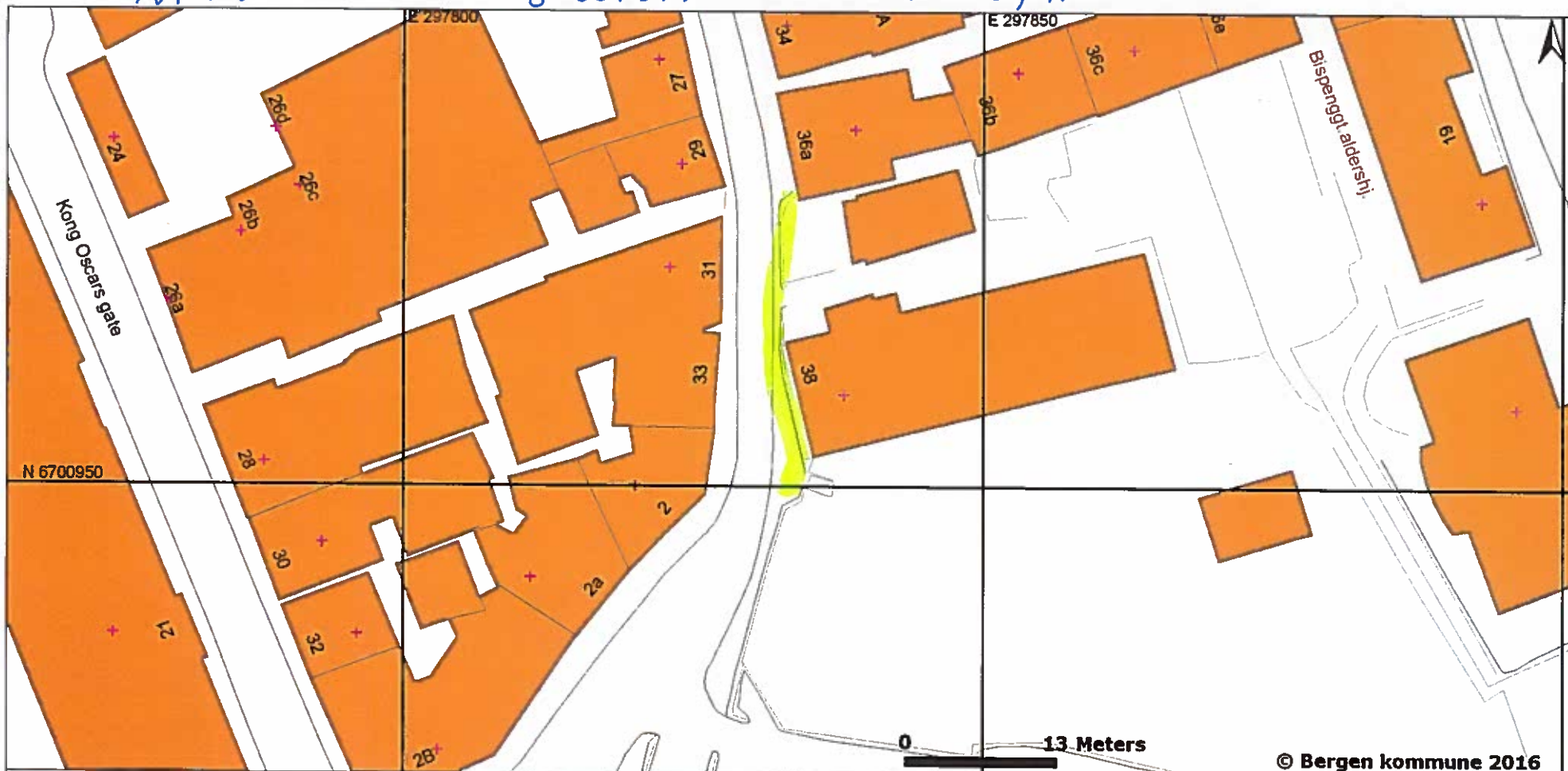
Koordinatsystem: UTM(EUREF89)Sone32

Målestokk: 1:500

Utskriftsdato: 19.01.2016

Karttype: Veikart

Nr. 7. Latiner skolen - Lille Øvre gate 38



© Bergen kommune 2016

Kartgrunnlag: © Grunnkart Bergen / Bergen kommune og Statens kartverk (Tillatelsesnr. MAD12003)

Nedlasting og bruk er tillatt til private formål. Kartdata er beskyttet gjennom Lov om opphavsrett til åndsverk m.v. av 12. mai 1961. Kartbilder kan ikke gjengis i trykte publikasjoner eller gjengis som digital informasjon uten innhenting av tillatelse fra Bergen kommune, Plan- og miljøetaten, geodata. Bergen kommune er som eier av nettstedet Bergenskart.no uten juridisk ansvar for feil, mangler og overfullstendighet i kartgrunnlaget. Kartutskriften kan ikke benyttes som situasjonskart ved søknader/meldinger om tiltak etter plan- og bygningsloven (bygge- og deletiltak), eller som meglarinformasjon i forbindelse med omsetning av eiendommer. Slike dokumenter skal kvalitetssikres av kommunens saksbehandlere og må derfor bestilles ved fremmøte, skriftlig, pr. epost, pr. telefaks eller telefon ved kundesenteret, etat for byggesak og private planer i Bergen kommune www.bergen.kommune.no eller gjennom infoLAND@www.infoland.no.



Bergen kommune

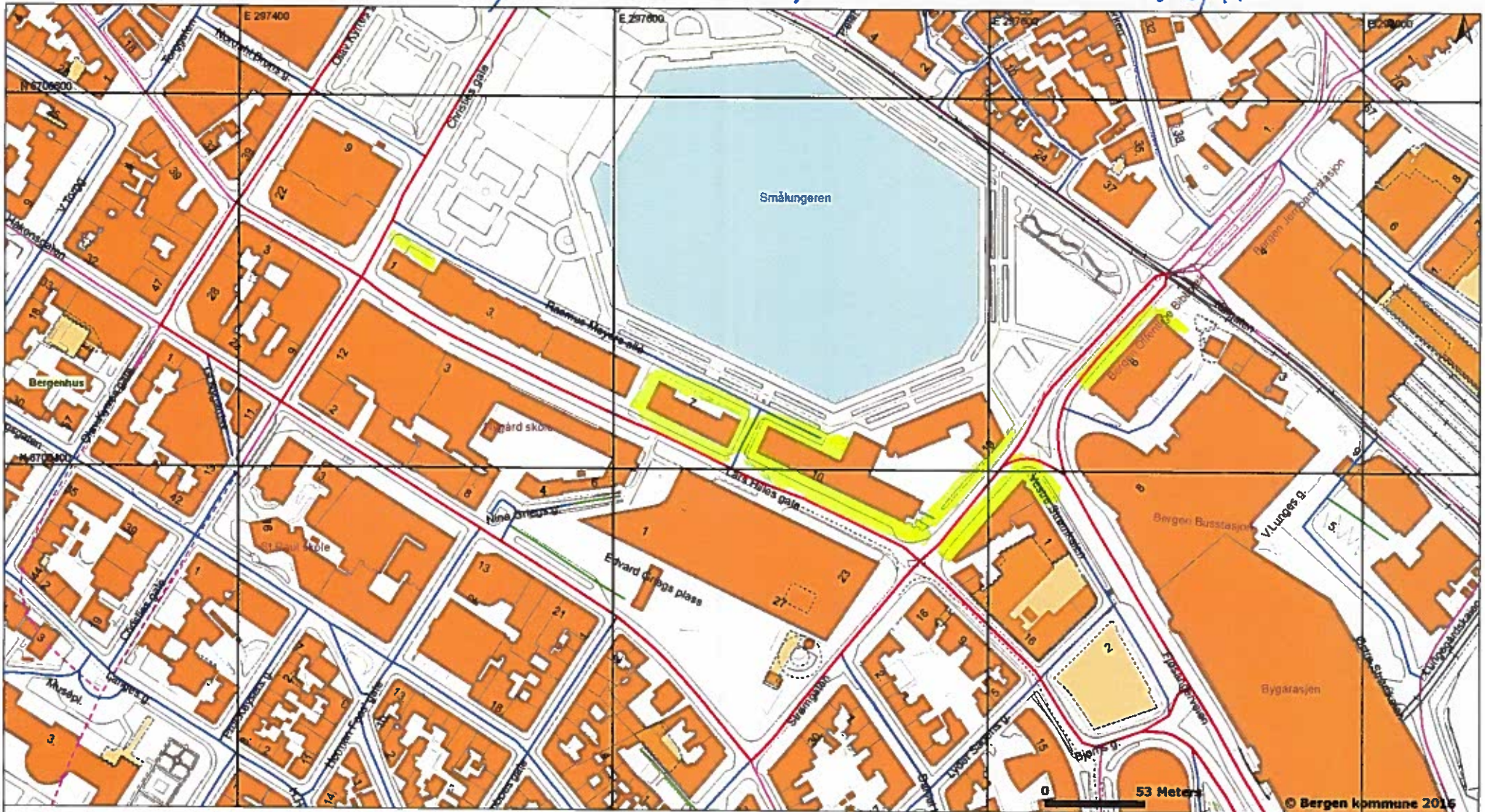
Etat for plan og geodata

Tel: 05556

Kartutskrift fra www.bergenskart.no

Koordinatsystem: UTM(EUREF89)Sone32
Målestokk: 1:500
Utskriftsdato: 19.01.2016
Karttype: Veikart

Nr. 8 Rasmus Meyers Allé - Strømgaten 6-10-19-Lars Hiltes gate



Kartgrunnlag: © Grunnkart Bergen / Bergen kommune og Statens kartverk (Tillatelsesnr. MAD12003)

Nedlasting og bruk er tillatt til private formål. Kartdata er beskyttet gjennom Lov om opphavsrett til åndsverk m.v. av 12. mai 1961. Kartbilder kan ikke gjengis i trykte publikasjoner eller gjengis som digital informasjon uten innhenting av tillatelse fra Bergen kommune, Plan- og miljøetaten, geodata. Bergen kommune er som eier av nettstedet Bergenskart.no uten juridisk ansvar for feil, mangler og overfullstendighet i kartgrunnlaget. Kartutskriften kan ikke benyttes som situasjonskart ved søknader/meldinger om tiltak etter plan- og bygningsloven (bygge- og deletiltak), eller som meglerinformasjon i forbindelse med omsetning av eiendommer. Slike dokumenter skal kvalitetssikres av kommunens saksbehandlere og må derfor bestilles ved fremmøte, skriftlig, pr. epost, pr. telefaks eller telefon ved kundesenteret, etat for byggesak og private planer i Bergen kommune www.bergen.kommune.no eller gjennom infoLAND@ www.infoland.no.



Bergen kommune
Etat for plan og geodata
Tel: 05558
Kartutskrift fra www.bergenskart.no

Koordinatsystem:
Målestokk:
Utskriftsdato:
Karttype:

UTM(EUREF89)Sone32
1:2000
19.01.2016
Veikart

Nr. 9. Permanenten - Nordahl Brunsgt 9



Kartgrunnlag: © Grunkart Bergen / Bergen kommune og Statens kartverk (Tillatelsesnr. MAD12003)

Nedlasting og bruk er tillatt til private formål. Kartdata er beskyttet gjennom Lov om opphavsrett til åndsverk m.v. av 12. mai 1961. Kartbilder kan ikke gjengis i trykte publikasjoner eller gjengis som digital informasjon uten innhenting av tillatelse fra Bergen kommune, Plan- og miljøetaten, geodata. Bergen kommune er som eier av nettstedet Bergenskart.no uten juridisk ansvar for feil, mangler og overfullstendighet i kartgrunnlaget. Kartutskriften kan ikke benyttes som situasjonskart ved søknader/meldinger om tiltak etter plan- og bygningsloven (bygge- og deletiltak), eller som meglerinformasjon i forbindelse med omsetning av eiendommer. Slike dokumenter skal kvalitetssikres av kommunens saksbehandlere og må derfor bestilles ved fremmøte, skriftlig, pr. epost, pr. telefaks eller telefon ved kundesenteret, etat for byggesak og private planer i Bergen kommune www.bergen.kommune.no eller gjennom infoLAND@www.infoland.no.



Bergen kommune
Etat for plan og geodata
Tet: 05556
Kartutskrift fra www.bergenskart.no

Koordinatsystem:
Målestokk:
Utskriftsdato:
Karttype:

UTM(EUREF89)Sone32
1:500
19.01.2016
Veikart

Nr. 10 ~~Selbststuerne~~ Hanscatisk Museum



Kartgrunnlag: © Grunnkart Bergen / Bergen kommune og Statens kartverk (Tillatelsesnr. MAD12003)

Nedlasting og bruk er tillatt til private formål. Kartdata er beskyttet gjennom Lov om opphavsrett til åndsverk m.v. av 12. mai 1961. Kartbilder kan ikke gjengis i trykte publikasjoner eller gjengis som digital informasjon uten innhenting av tillatelse fra Bergen kommune, Plan- og miljøetaten, geodata. Bergen kommune er som eier av nettstedet Bergenskart.no uten juridisk ansvar for feil, mangler og overfullstendighet i kartgrunnlaget. Kartutskriften kan ikke benyttes som situasjonskart ved søknader/meldinger om tiltak etter plan- og bygningsloven (bygge- og deletiltak), eller som meglerinformasjon i forbindelse med omsetning av eiendommer. Slike dokumenter skal kvalitetssikres av kommunens saksbehandlere og må derfor bestilles ved fremmøte, skriftlig, pr. epost, pr. telefaks eller telefon ved kundesenteret, etat for byggesak og private planer i Bergen kommune www.bergen.kommune.no eller gjennom infoLAND@www.infoland.no.



Bergen kommune

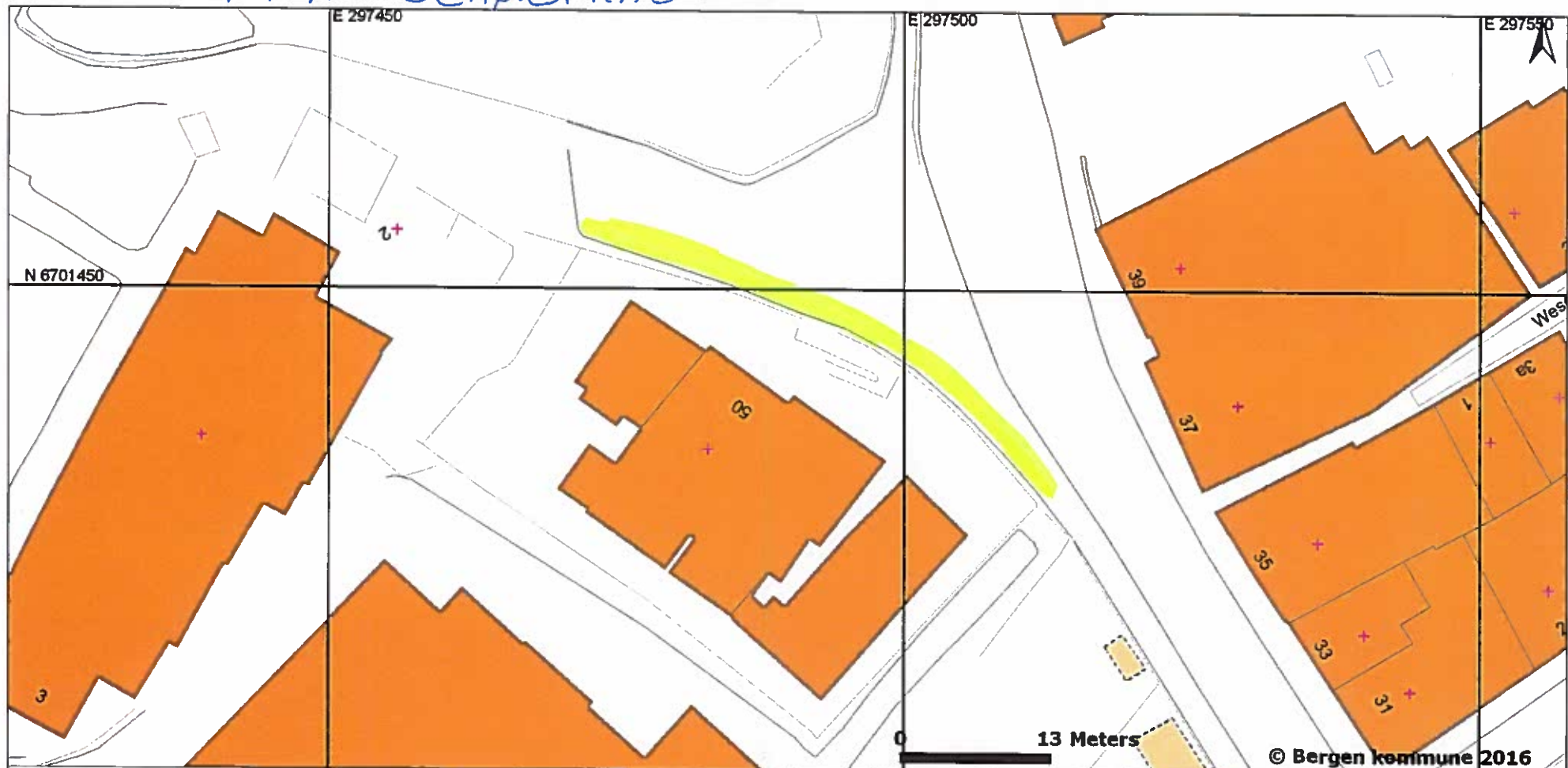
Etat for plan og geodata

Tel: 05556

Kartutskrift fra www.bergenskart.no

Koordinatsystem: UTM(EUREF89)Sone32
Målestokk: 1:500
Utskriftsdato: 19.01.2016
Karttype: Veikart

Nr. 11. Schottstueke



Kartgrunnlag: © Grunnkart Bergen / Bergen kommune og Statens kartverk (Tillatelsesnr. MAD12003)

Nedlasting og bruk er tillatt til private formål. Kartdata er beskyttet gjennom Lov om opphavsrett til åndsverk m.v. av 12. mai 1961. Kartbilder kan ikke gjengis i trykte publikasjoner eller gjengis som digital informasjon uten innhenting av tillatelse fra Bergen kommune, Plan- og miljøetaten, geodata. Bergen kommune er som eier av nettstedet Bergenskart.no uten juridisk ansvar for feil, mangler og overfullstendighet i kartgrunnlaget. Kartutskriften kan ikke benyttes som situasjonskart ved søknader/meldinger om tiltak etter plan- og bygningsloven (bygge- og deletiltak), eller som meglerinformasjon i forbindelse med omsetning av eiendommer. Slike dokumenter skal kvalitetssikres av kommunens saksbehandlere og må derfor bestilles ved fremmøte, skriftlig, pr. epost, pr. telefaks eller telefon ved kundesenteret, etat for byggesak og private planer i Bergen kommune www.bergen.kommune.no eller gjennom infoLAND@www.infoland.no



Bergen kommune

Etat for plan og geodata

Tel: 05556

Kartutskrift fra www.bergenskart.no

Koordinatsystem: UTM(EUREF89)Sone32
Målestokk: 1:500
Utskriftsdato: 19.01.2016
Karttype: Veikart