







- BYGNINGSOVERSIKT**
1. Hovedbygning.
2. Vælerhallen.
 3. Garasje 1.
 4. Garasje 2.
 5. Brakkerigg 19.
 6. Lager, vaskeplass.
 7. Plasshall 13x27.
 8. Plasshall 10x15.
 9. Garasje/lager, ADK-bygg
 10. Brakkerigg 5.
 11. Brakkerigg 8
 12. Brakkerigg 4, Annekset.
 13. Brakkerigg 3, Ambulanse.
 14. Brakke, urtkikk, Tirlitoppen.
 15. Brakke 1, Røykebrakke
 16. Gruslager - Bliloppstilling

AREALOVERSIKT

	PLEN = 10.400m ²
	ASFALT = 14.700m ²
	GRUSDEKKE = 15.100m ²
	ØVINGSBANE = 18.200m ² + (20.000m ²)
	SKOG
	KRATT/GRAS = 4.400m ²

Elendomsgrænse (Gnr./bnr.=4.7/121
Hedmark fylkeskommune
Gnr./bnr.=4.7/105)

REV.	ANT	REVISJONEN GJØRER	SSM	DATO

Solør videregående skole,
avd. Våler

Date 10/10/2012

Tegnet av M. Lien

Bygningsoversikt

Målestokk