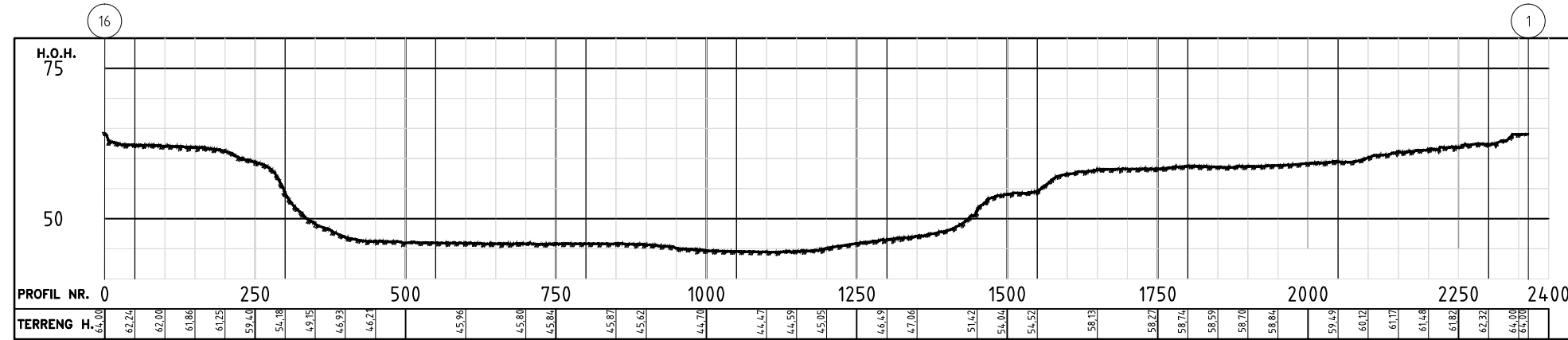
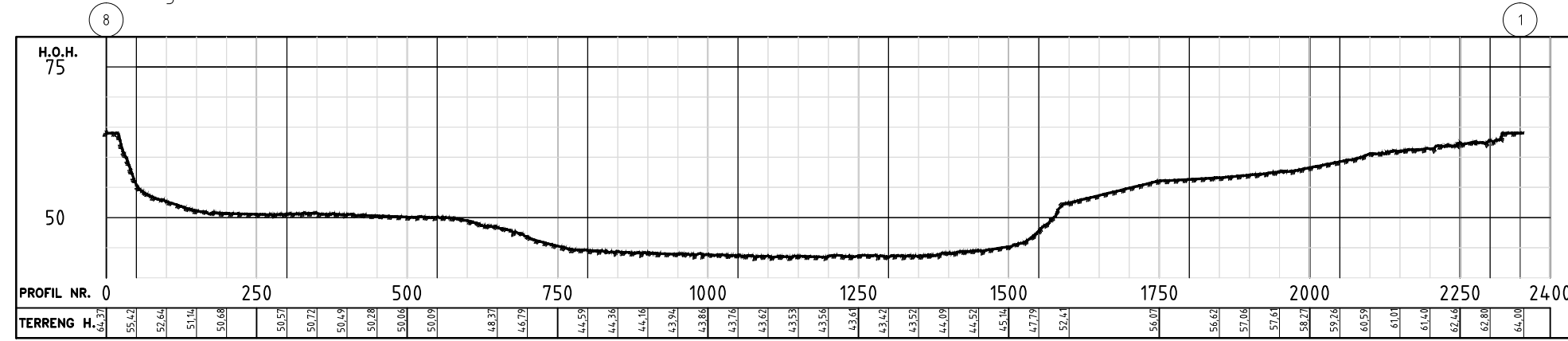


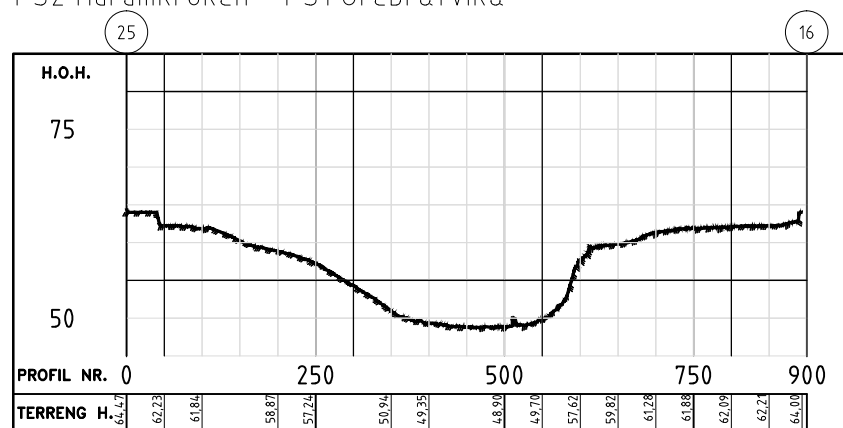
PS1 Orebråtvika - PS4 Framdal



PS3 Gunnerenga - PS4 Framdal



PS2 Hurumkroken - PS1 Orebråtvika



Steinsfjorden  
 Høyeste regulerte vannstand + 63 moh  
 Laveste regulerte vannstand + 62 moh

Alle høyder i NGO NN1954  
 Fastmerke: PP9569, 6666598.048 574.187.196 68.508

Graving i landtak skal bare foregå i perioden 15. oktober til 1. mars  
 Det skal ikke foregå arbeid på sjøen fra 10. til 17. august

Rev.	Dato	Revideringen gjelder	Nr.	Saksb.	Sidem.k.	Oppdr.a.

Ringerike Kommune		Tegnet av	Saksbehandler
		HVKR	GK
Tilknytning av KUR-anlegg Sjøledninger i Steinsfjorden		Sidemannskont.	Oppdragsansvarlig
		OSLO	GK
Lengdesnitt PS1-PS4, PS3-PS4 og PS2-PS1		Fag	Målestokk
		VA	A1 1:5000 A3 1:10000
		Dato	
		29.06.2015	

<b>COWI</b>	Oppdragsnr.	Status
	A043984	TILBUDSTEGNING
	Tegning nr.	Rev.
	UV-07	

Filnavn: O:\A050000\A05390513 Prosjekt\dokument\en\37\_Tegninger\1\_Undervannsledninger\Detail\prosjekt\h\_tema.dwg Xref: Grunntekst.dwg  
 Format: A1 Plot: hvkr 29.06.2015 12:03