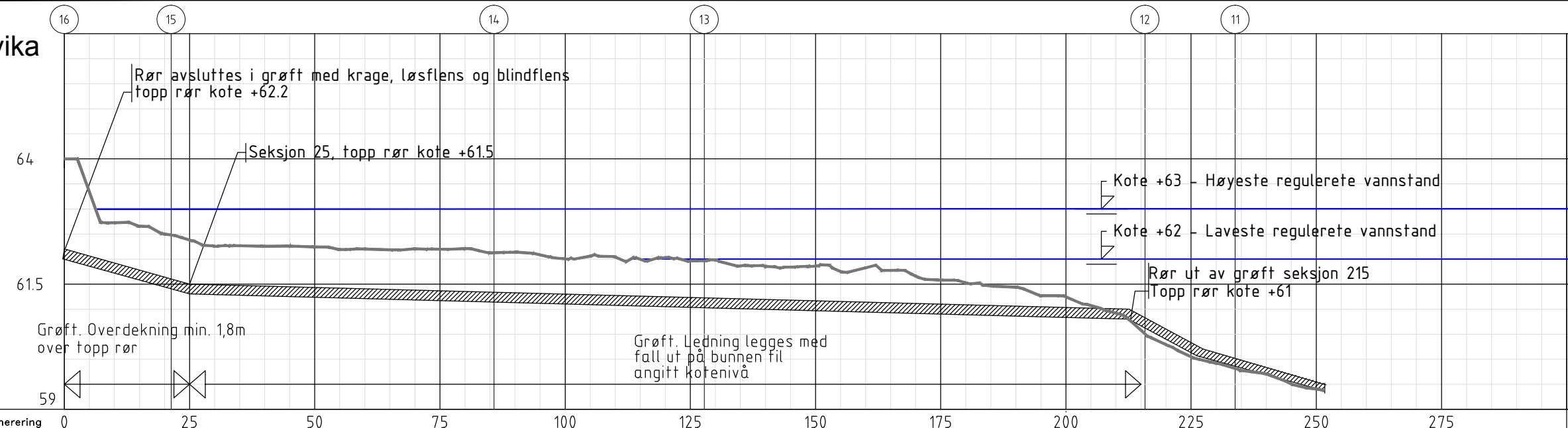
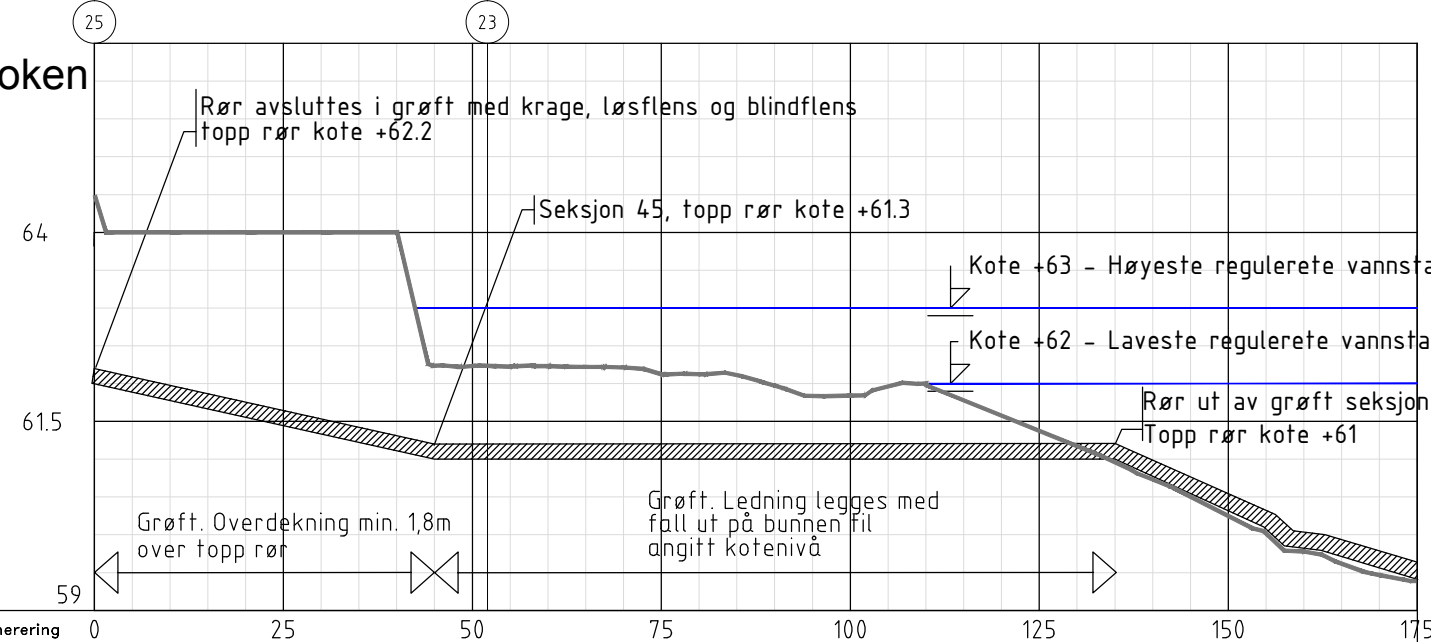


PS1 Orebråtvika



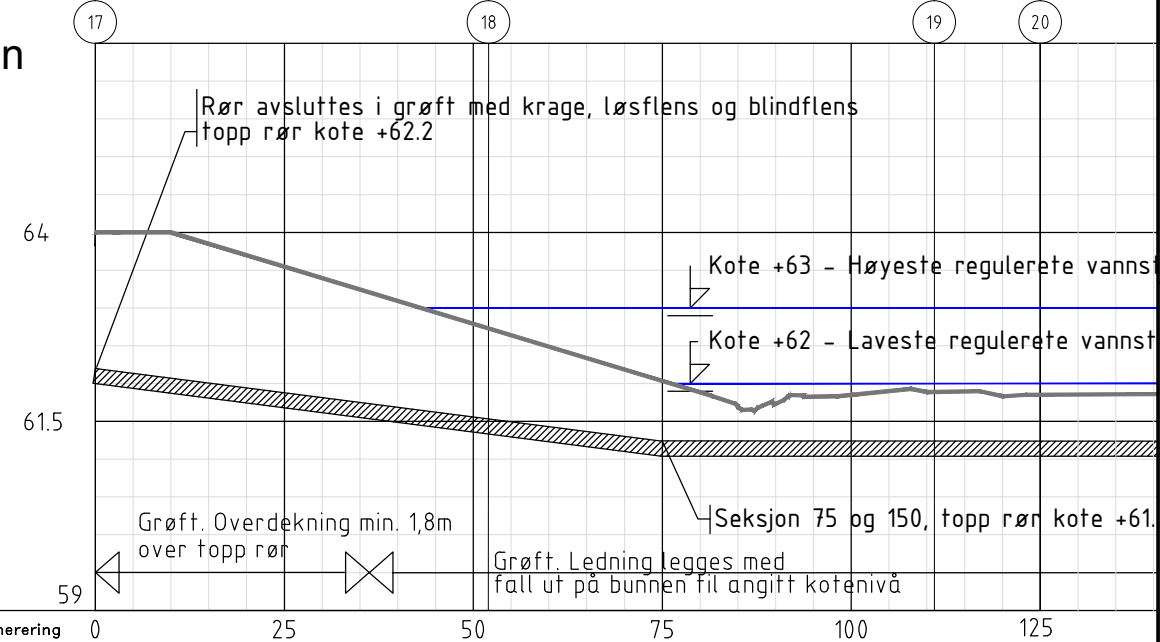
seksjonsnummerering	0	25	50	75	100	125	150	175	200	225	250	275																																							
PE100-LEDNING	Se grøftesnitt og mengdefortegnelse																																																		
OVERFLATE/DEKKLAG	Se mengdefortegnelse																																																		
GRUNNFORHOLD	Antatt løsmasser																																																		
ANMERKNINGER																																																			
KOTE TERRENG/SJØBUNN	64,00	64,00	62,73	62,66	62,50	62,38	62,25	62,27	62,26	62,26	62,24	62,19	62,20	62,18	62,21	62,20	62,21	62,21	62,12	62,14	62,08	62,00	62,06	62,04	62,00	62,03	61,96	61,98	61,86	61,85	61,84	61,86	61,75	61,83	61,77	61,66	61,58	61,52	61,44	61,27	61,25	60,29	60,08	59,82	59,88	59,71	59,59	59,49	60,75	60,61	60,62

PS2 Hurumkroken



seksjonsnummerering	0	25	50	75	100	125	150	175																					
PE100-LEDNING	Se grøftesnitt og mengdefortegnelse																												
OVERFLATE/DEKKLAG	Se mengdefortegnelse																												
GRUNNFORHOLD	Antatt løsmasser																												
ANMERKNINGER																													
KOTE TERRENG/SJØBUNN	64,49	64,00	64,00	64,00	64,00	64,00	64,00	64,00	62,24	62,23	62,22	62,23	62,22	62,21	62,12	62,12	62,11	61,97	61,84	61,84	61,96	61,98	60,96	60,73	60,01	59,78	59,62	59,47	59,39

Åsatangen



seksjonsnummerering	0	25	50	75	100	125							
PE100-LEDNING	Se grøftesnitt og mengdefortegnelse												
OVERFLATE/DEKKLAG	Se mengdefortegnelse												
GRUNNFORHOLD	Antatt løsmasser												
ANMERKNINGER													
KOTE TERRENG/SJØBUNN	64,00	64,00	64,00	64,00	61,70	61,73	61,83	61,85	61,90	61,89	61,88	61,83	61,86

Steinsfjorden
Høyeste regulerte vannstand + 63 moh
Laveste regulerte vannstand + 62 moh

Alle høyder i NGO NN1954
Fastmerke: PP9569, 6666598.048 574.187.196 68.508

Graving i landtak skal bare foregå i perioden 15. oktober til 1. mars
Det skal ikke foregå arbeid på sjøen fra 10. til 17. august

Rev.	Dato	Revideringen gjelder	Nr.	Saksb.	Sidem.k.	Oppdr.a.
Ringerike Kommune			Tegnet av	Saksbehandler		
			HVKR	GK		
Tilknytning av KUR-anlegg			Sidemanskontr.	Oppdragsansvarlig		
Sjøledninger i Steinsfjorden			OSLO	GK		
Detailtegninger landtak			Fag	VA	Målestokk	
Snitt			Dato	29.06.2015	A1 1:500	A3 1:1000
PS1 Orebråtvika, PS2 Hurumkroken og Åsatangen			Oppdragsnr.	A043984	TILBUDSTEGNING	
COWI			Tegning nr.		Rev.	
					UV-05	

Filnavn: 01_A0530000_A05390513_Projektteknisk_A1_Underavsnittet_11_Tema.dwg
 Xref: Grunnkart.dwg
 Form: A1
 Plott: hvkr 29.06.2015 12:01