

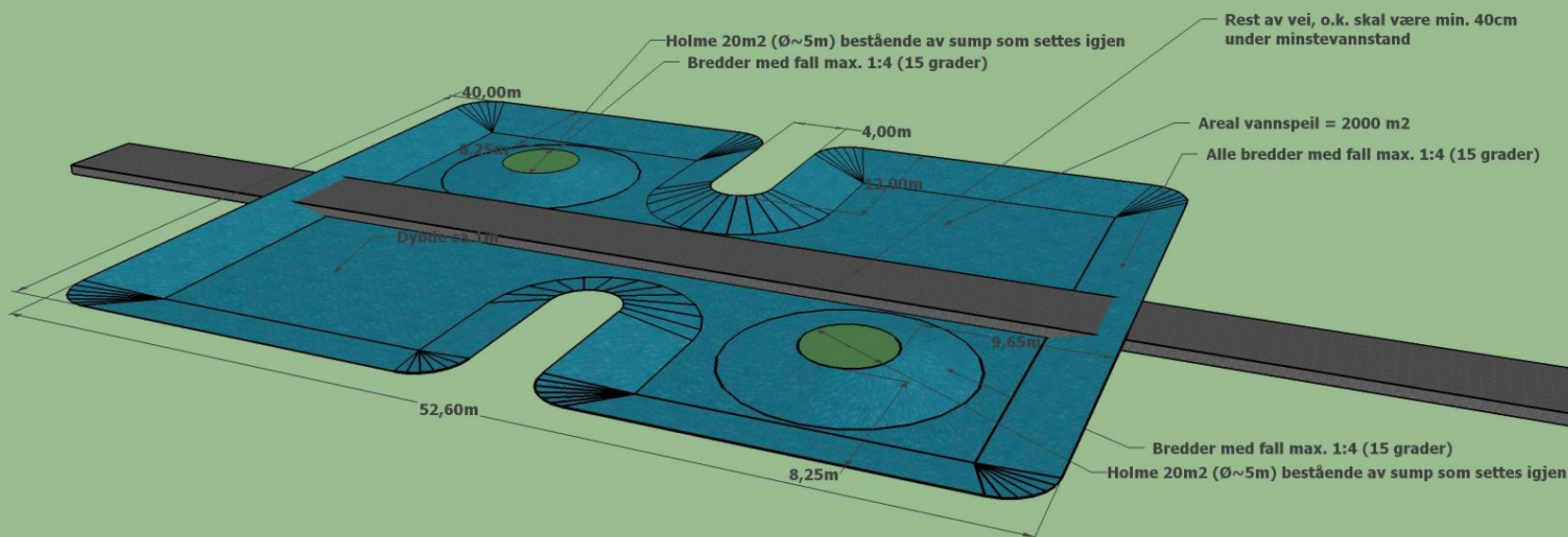
Vedlegg til: Prosjektbeskrivelse for restaurering av Slevdalsvann.

Skisser av 3 forskjellige typer dammer:

- Isometrisk
- Plan
- Snitt på tvers
- Snitt på langs

Skisser av dam type A (2 daa)

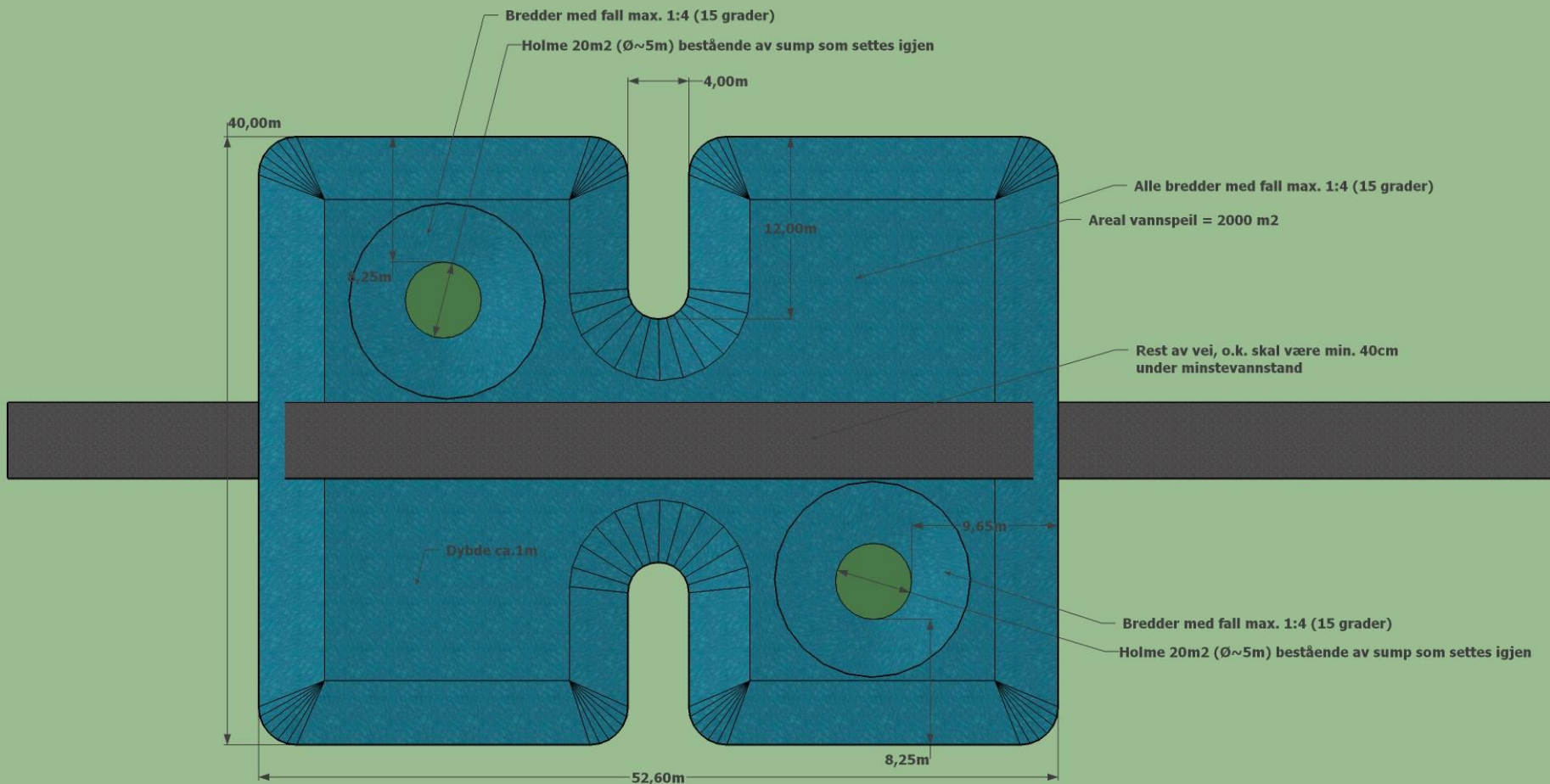
(Slake bredder og naturlige holmer, for maksimering av verdi for fugler)



Isometrisk skisse.

Skisser av dam type A (2 daa)

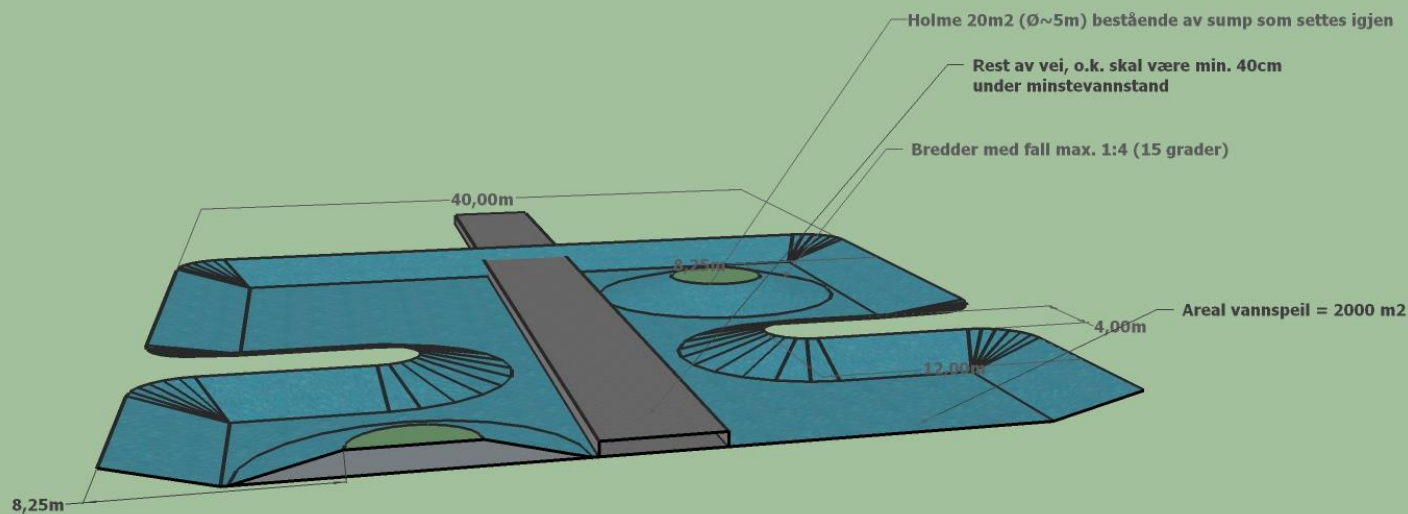
(Slake bredder og naturlige holmer, for maksimering av verdi for fugler)



Planskisse.

Skisser av dam type A (2 daa)

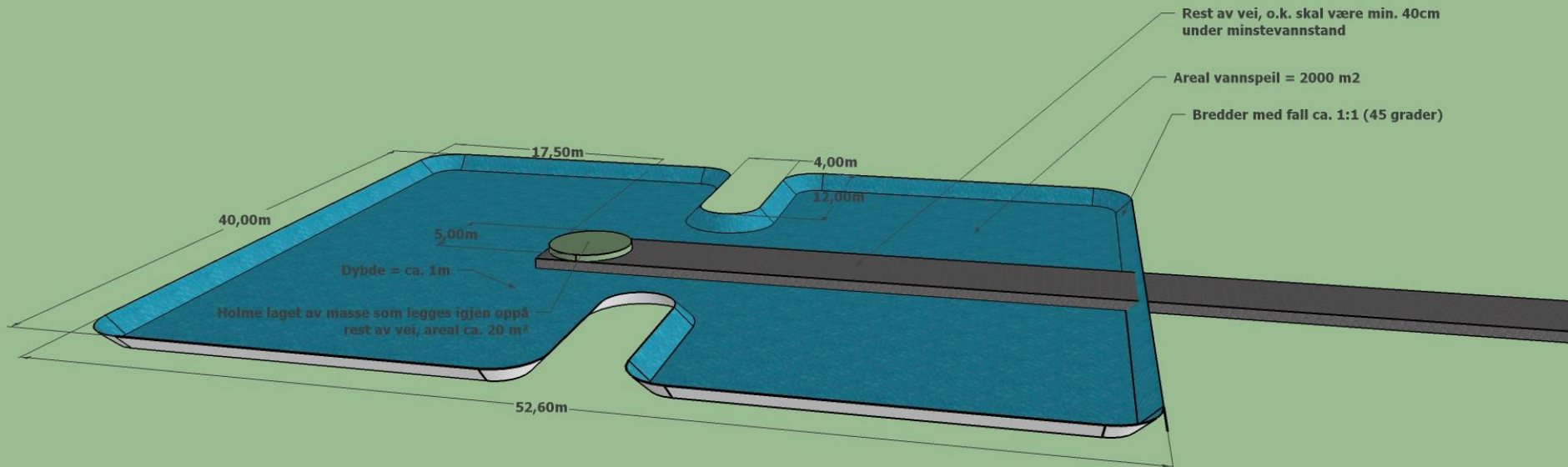
(Slake bredder og naturlige holmer, for maksimering av verdi for fugler)



Snitt på tvers av (eventuell) anleggsvei.

Skisser av dam type B (2 daa)

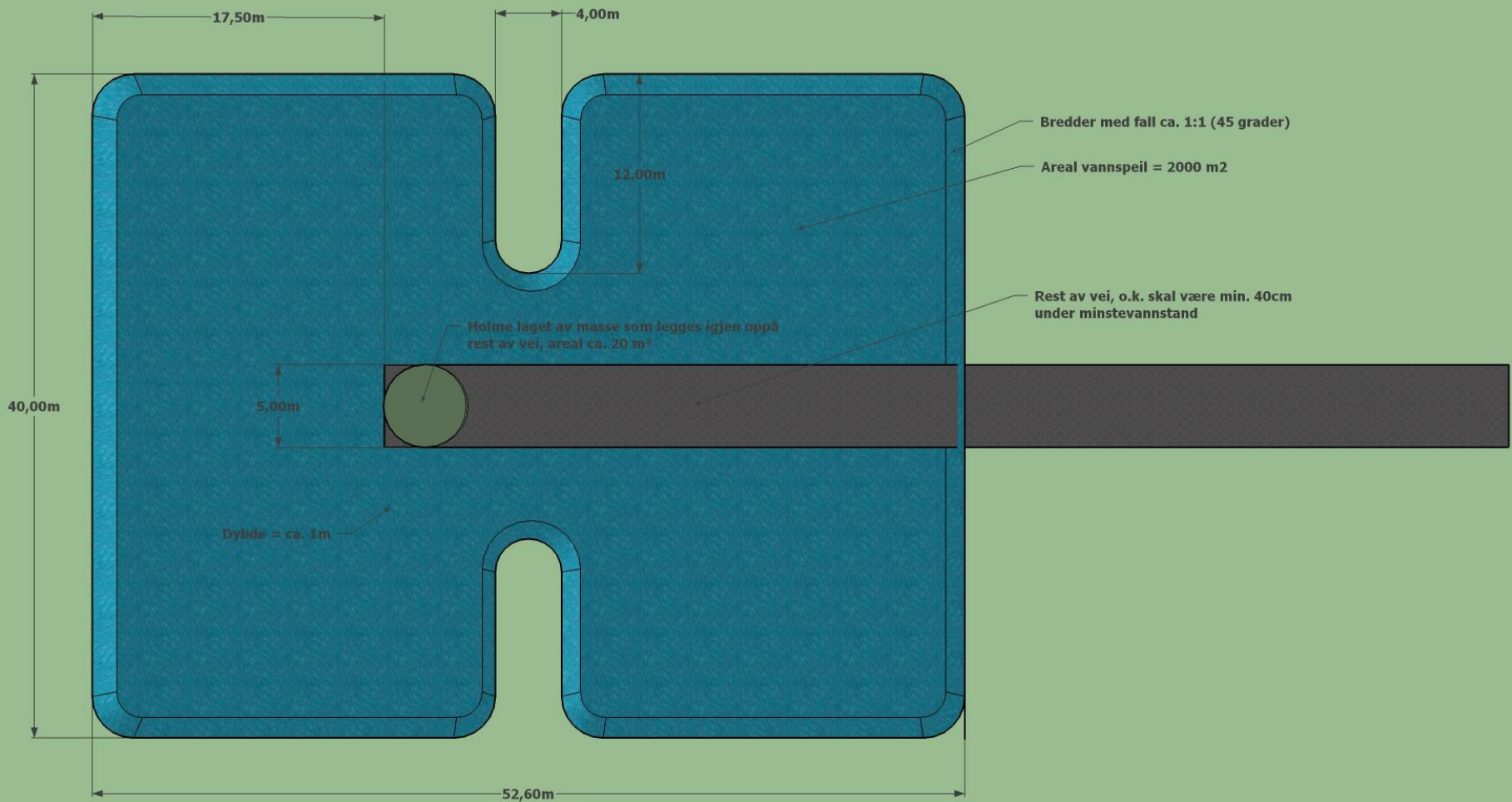
(Bratte bredder for å minimere gjengroing)



Isometrisk skisse

Skisser av dam type B (2 daa)

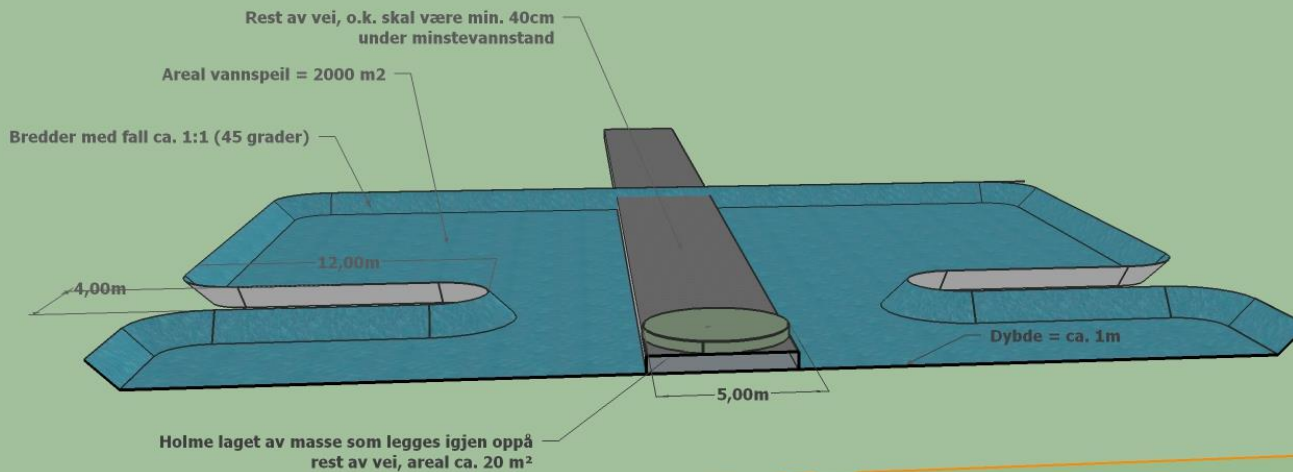
(Bratte bredder for å minimere gjengroing)



Planskisse

Skisser av dam type B (2 daa)

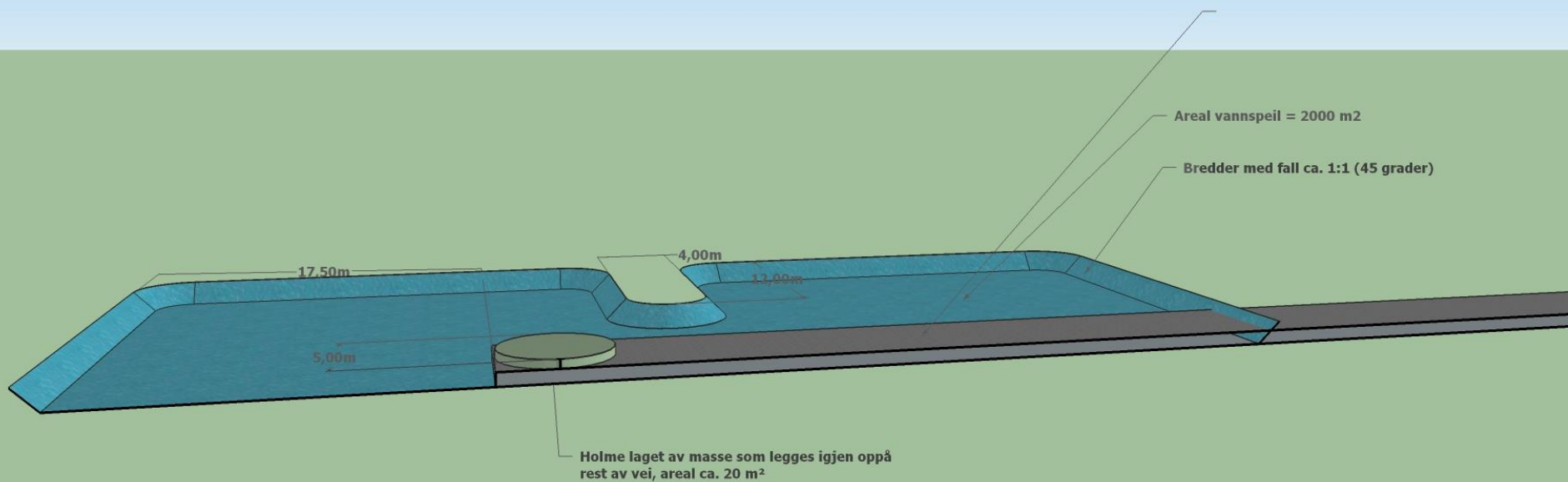
(Bratte bredder for å minimere gjengroing)



Snitt på tvers av (eventuell) anleggsvei

Skisser av dam type B (2 daa)

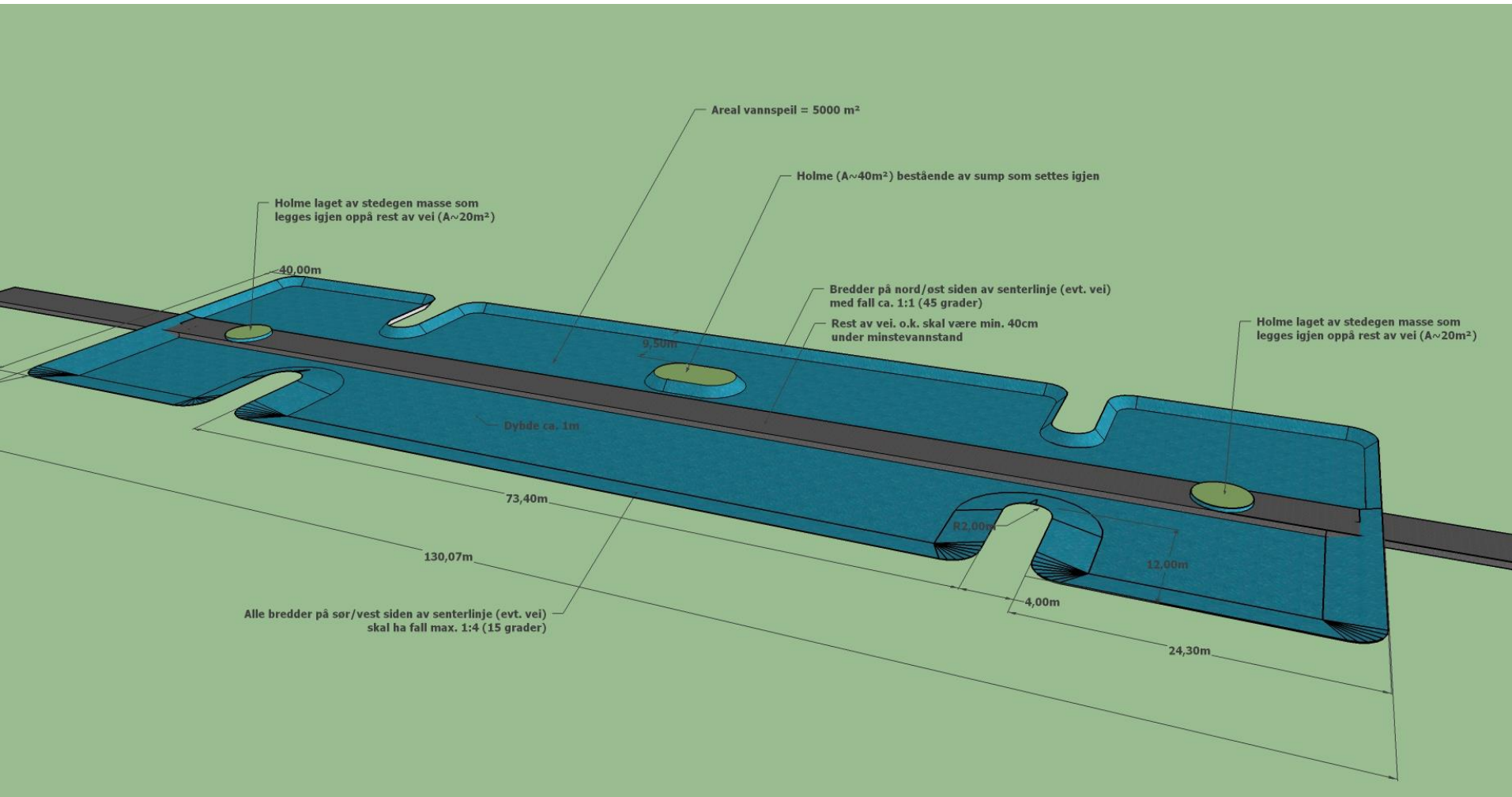
(Bratte bredder for å minimere gjengroing)



Snitt på langs av (eventuell) anleggsvei.

Skisser av dam type C (5 daa)

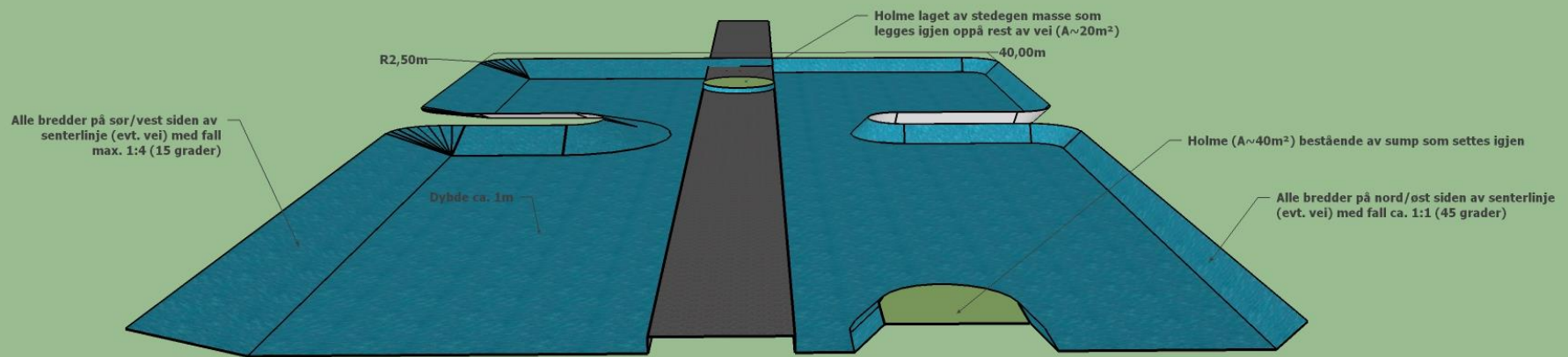
(Varierende utforming: Bratte bredder på nord-/østsiden for å minimere gjengroing, slake bredder på sør-/vestsiden for å maksimere verdi for fugler.)



Isometrisk skisse.

Skisser av dam type C (5 daa)

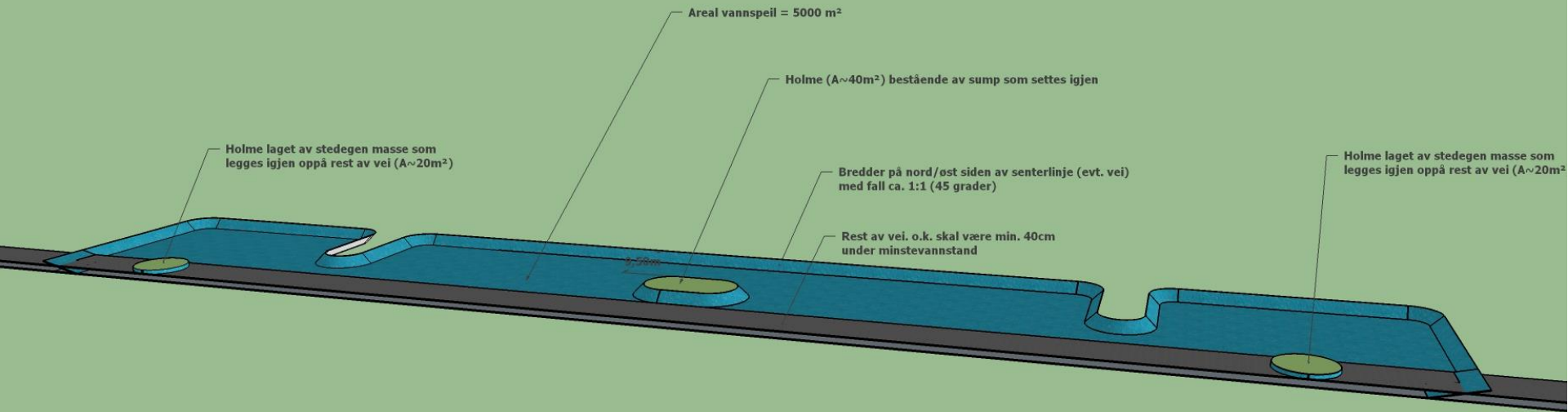
(Varierende utforming: Bratte bredder på nord-/østsiden for å minimere gjengroing, slake bredder på sør-/vestsiden for å maksimere verdi for fugler.)



Snitt på tvers av (eventuell) anleggsvei.

Skisser av dam type C (5 daa)

(Varierende utforming: Bratte bredder på nord-/østsiden for å minimere gjengroing, slake bredder på sør-/vestsiden for å maksimere verdi for fugler.)



Snitt på langs av (eventuell) anleggsvei.