



RINGERIKE KOMMUNE
MILJØ- OG AREALFORVALTNING



RINGERIKE KIRKELIGE
FELLESRÅD

PLAN FOR MUSLIMSK GRAVFELT VED ASK KIRKEGÅRD



Forslag 26.04.12
Revidert 15.08.12

INNHOLDSFORTEGNELSE

1 INNLEDNING	2
2 PLANSTATUS	3
3 PLAN	4
3.1 OVERSIKTSDEL	4
3.2 TEKNISK DEL / BESKRIVELSE	5
3.3 KOORDINATLISTE FASTMERKER – FELT 11	6

Vedlegg: Kart datert 15.08.12. Målestokk 1:100 i A2.

1 INNLEDNING

Ringerike kirkelige fellesråd vedtok 30.11.11, sak 76/2011 at det skal etableres et muslimsk gravfelt innenfor Norderhov og Ask sokns eiendom på Ask kirkegård (gnr/bnr 78/77).

Hovedkomiteen for miljø- og arealforvaltning sluttet seg til dette vedtaket i møte 12.03.12, sak 38/12. Dette betraktes som en kortsiktig løsning for muslimske graver i Ringerike. En langsiktig løsning for muslimske graver vil vurderes helhetlig i en overordna gravplassutredning som skal gjennomføres.

Dette dokumentet inneholder en plan for det nye feltet med oversiktsdel, teknisk del/beskrivelse med tilhørende kart samt koordinatliste for fastmerker.

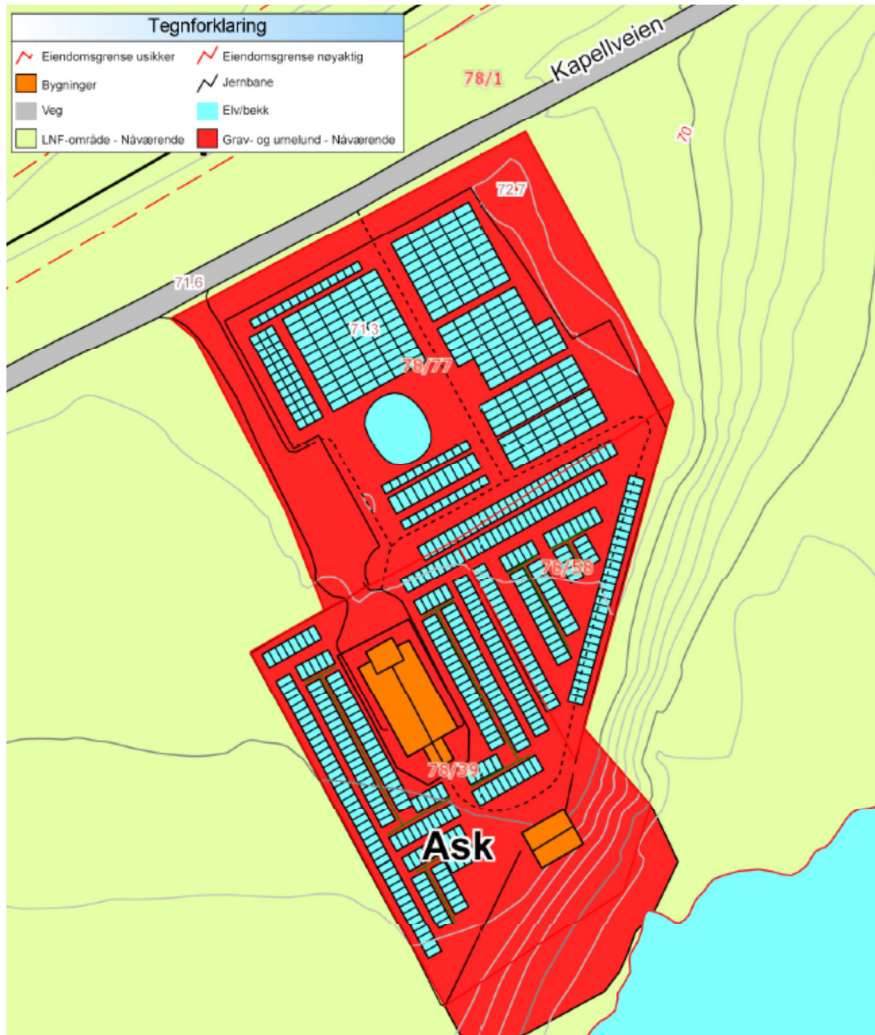
Planen er utarbeidet av rådmannen i Ringerike kommune v/Areal og byplankontoret, i samråd med kirkevergen. Planen har vært forelagt helsefaglig myndighet i kommunen for uttalelse iht. gravferdslovens forskrift § 2.

Behandling av planen:

1. Kirkelig fellesråd behandler planen.
2. Vedtatt plan fra fellesrådet oversendes bispedømmerådet til godkjenning.
3. Byggesøknad sendes kommunen. Uttalelse fra bispedømmerådet følger byggesøknaden.

2 PLANSTATUS

Tiltaket er i tråd med kommuneplan, hvor det aktuelle arealet er avsatt til grav- og urnelund. Arealet er ikke regulert. Rådmannen vurderer det kan dispenseres fra plankravet, da tiltaket er i tråd med kommuneplan og er innenfor soknets eiendom.



Utsnitt fra gjeldende kommuneplan.

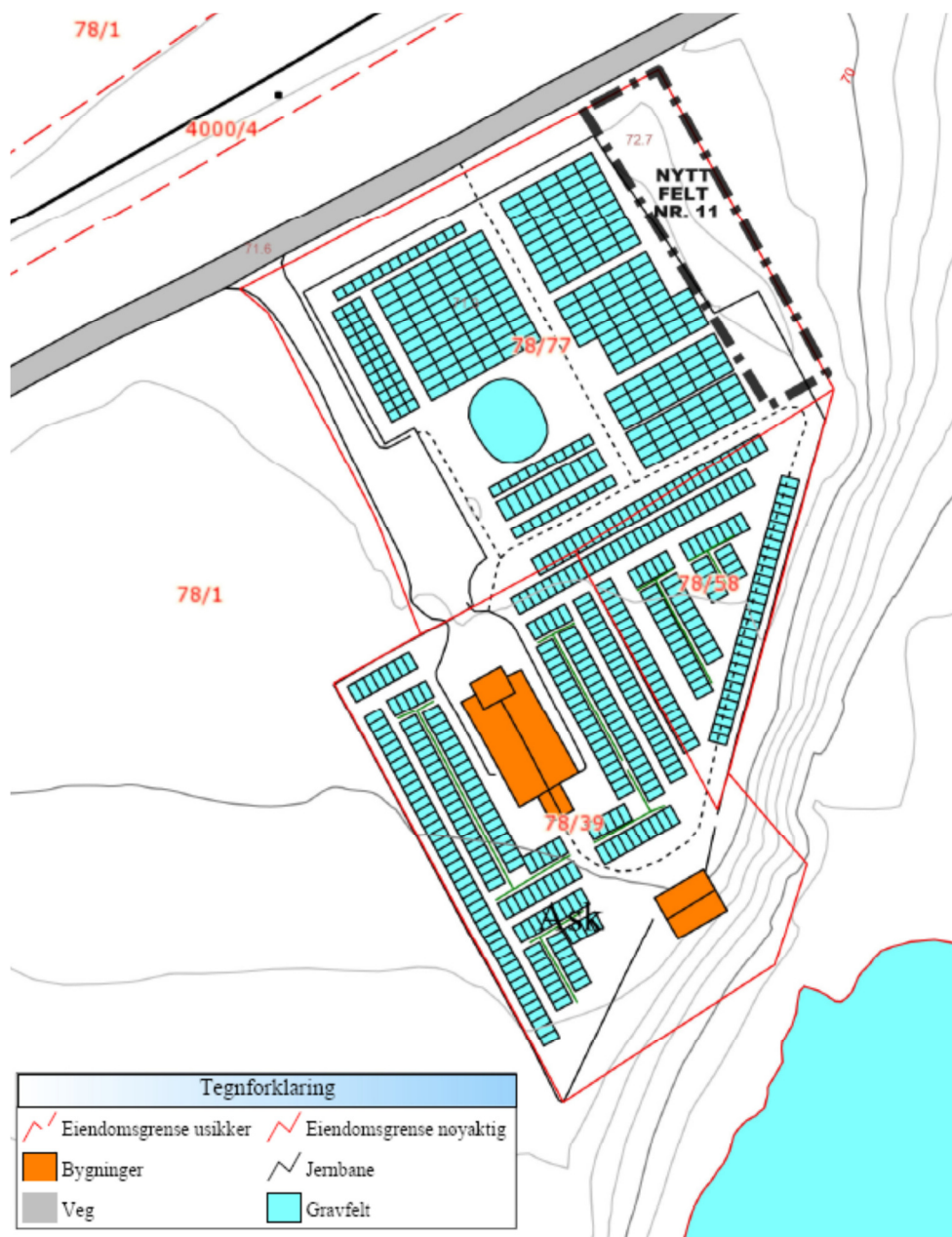
3 PLAN

3.1 OVERSIKTSDEL

Beliggenhet

Kartutsnittet nedenfor viser dagens kirkegård samt beliggenheten for det nye gravfeltet. Arealet er i direkte tilknytning til dagens kirkegård, mot nordøst. Deler av arealet er innenfor dagens gjerde, mens noe er utenfor. Hele arealet er innenfor soknets eiendom. Arealet som er innenfor dagens gjerde er opparbeida til gravplasser, mens arealet utenfor gjerdet består av villniss. Den delen av arealet som er utenfor dagens gjerde er ca. 460 m².

Kartet viser også atkomst og parkeringsareal.



3.2 TEKNISK DEL / BESKRIVELSE

Vedlagt kart viser:

- Avgrensning av kirkegården (gjerdelinje).
- Avgrensning av gravfelt og gravenes orientering.
- Gravplan. Inndeling og nummerering av gravfelt og nummerering av graver på nytt felt.
- Plassering av fastmerker (se side 6 for liste med koordinater).

Nytt gravfelt

Tiltaket innebærer 1 nytt gravfelt med plass til 57 nye kistegraver (1,5 x 3 meter). Disse er orientert i retning Mekka, slik at de kan nyttes av muslimer. Gravfeltet tas i bruk fra sør. Feltet har fått nummeret 11, og det er tildelt rekkenummer og gravnummer.

Terrengforandringer

Terrenget er relativt flatt, og tiltaket medfører minimale terrengforandringer.

Grunnforhold/drenering

Erfaringer fra dagens kirkegård er gode grunnforhold med sandgrunn og selvdrenerende masse.

Driftsarealer

Dette er en liten utvidelse av dagens kirkegård, og det vil ikke etableres nye driftsarealer i tilknytning til feltet.

Inngjerding

Dagens gjerde flyttes slik at det følger eiendomsgrensa, som vist på planen.


Vannpost

Det er i dag en vannpost nær det nye feltet. Denne er vist på planen.

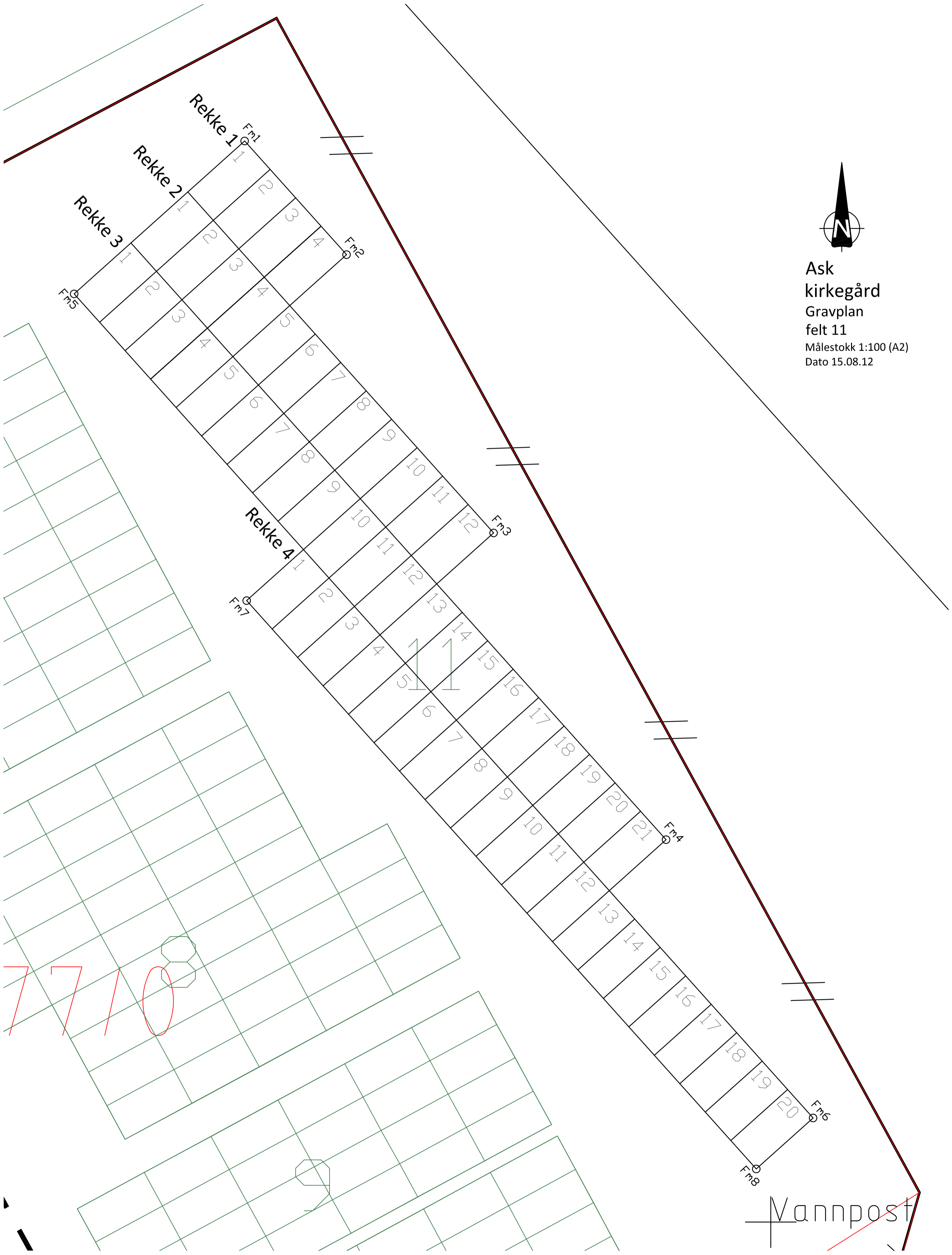
3.3 KOORDINATLISTE FASTMERKER – FELT 11

Datum: Euref 89, sone 32.

Gravfelt	Fastmerke	X	Y
11	1	565599.587	6667436.404
11	2	565603.593	6667431.937
11	3	565609.371	6667421.000
11	4	565616.150	6667408.947
11	5	565592.887	6667430.396
11	6	565621.928	6667398.010
11	7	565599.666	6667418.342
11	8	565619.695	6667396.007



Ask
kirkegård
Gravplan
felt 11
Målestokk 1:100 (A2)
Dato 15.08.12



7710

Vannpost