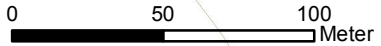




**UGRADERT**  
 iht sikkerhetsloven §11 og §12  
 jf offentliglova §13



**Tegnforklaring**

-  senterpunkt
-  adkomst

Name	Northing	Easting	Elevation
193951-1007	7683156,69585	483207,53198	242,46475
193951-1008	7683199,43972	483191,03612	240,97143
193951-1001	7683233,74508	483138,35869	245,29465
193951-1003	0	0	0

**Forsvarsbygg**

**Riving og sikkringsobjekt**  
 193951 SKIBOTN(Rovijok -Ømeredet)  
 Storfjord kommune  
 MO Nord

Grunnkart:  
 Norge digitalt  
 UTM sone 34  
 Utleietjenester  
 ricing 02.07.2012

N  
  
 1:2 500