



## **KONKURRANSEGRUNNLAG**

### **DIREKTE ANSKAFFELSE ETTER FORSKRIFTENS DEL 1**

**SAK nr. 2012/53**

**Konkurransse på sikring av sti og montering  
av pilskilt knytt til hellemålingane  
Honhammar (Hinna og Honhammarneset),  
Tingvoll kommune**

**Tilbudsfrist: 17.09. 2012 kl. 12.00**

## 1. Oppdrag og oppdragsgiver

Oppdraget gjelder sikring av sti og montering av pilskilt knytt til hellemålingane på Honhammar (Hinna og Honhammarneset), Tingvoll kommune, jf. pkt. 7.

Oppdragsgiver for denne konkurransen/forespørselen er Møre og Romsdal fylkeskommune ved Kulturavdelinga.

## 2. Informasjon om konkurransen – nøkkelopplysninger

Frist for å levere tilbud:	<b>17.09.12, kl. 12.00. For seint innkommet tilbud vil bli avvist</b>
Vedståelsesfrist:	15.11.2012, kl. 16.00, jf. FOA § 19-6
Tilbudet skal leveres:	<b>Elektronisk via Mercell portalen</b>
Spørsmål:	<b>Eventuelle spørsmål skal rettes til Oppdragsgiver i kommunikasjonsmodulen i Mercell</b>
Spørsmålsfrist:	13.09.2012 kl. 15.00
Kontaktperson:	Jorid Nerland
E-post adresse:	Jorid.nerland@mrfylke.no
Telefon:	71 25 88 60

## 3. Instruksjon til tilbyder


### 3.1 Bekreftelse på deltakelse i konkurransen


Dette skal gjøres elektronisk i Mercell ved at man trykker på fanebladet "Gi tilbud", og deretter på knappen "Jeg ønsker å tilby" evt. "Jeg ønsker ikke å tilby". Dette er kun ment som en indikator på hvorvidt innkjøper kan forvente tilbud eller ikke. Du binder deg ikke som leverandør ved å bekrefte at du ønsker å tilby. Det er ønskelig at tilbyder bekrefter om de ønsker å tilby så raskt som mulig.

### 3.2 Kommunikasjon

All kommunikasjon i prosessen skal foregå via Mercell-portalen, [www.mercell.no](http://www.mercell.no).

Dette for at all kommunikasjon skal loggføres. Når du er inne på konkurransen skal du velge fanebladet "Kommunikasjon".

Klikk deretter på symbolet  Ny melding. Skriv inn informasjon til oppdragsgiver og

trykk deretter . Oppdragsgiver mottar så meldingen din. Hvis spørsmålet angår alle tilbydere vil oppdragsgiver besvare dette anonymisert ved å gi svaret som en tilleggsinformasjon. Tilleggsinformasjon er tilgjengelig under fanebladet "Forespørsel" og deretter underfanebladet "Tilleggsinformasjon". Du vil også få en e-post med en link til tilleggsinformasjonen.

### 3.3 Spørsmål til konkurransegrunnlaget

Innen tilbudsfristens utløp har Oppdragsgiver rett til å foreta rettelser, suppleringer eller endringer i konkurransegrunnlaget som ikke er av vesentlig karakter.

Opplysninger som Oppdragsgiver gir på forespørsel av en Tilbyder, vil umiddelbart bli sendt til alle de øvrige i anonymisert form.

Opplysninger om rettelser, suppleringer og endringer kunngjøres elektronisk via Mercell-portalen. Ved en revisjon av konkurransen, vil dette vises som en ny versjon av konkurransen. Når det

gjelder tilleggsopplysninger vil dette fremkomme i fanebladet "Tilleggsinformasjon" i Mercell-portalen. Forespurte leverandører vil også få en melding via sin e-post, om at det er gitt tilleggsinformasjon på konkurransen, eller det er gjort en revisjon av konkurransen. Følg da linken i denne meldingen slik at du kommer inn på den aktuelle konkurransen.

Dersom det oppdages feil i konkurransegrunnlaget, bes det om at dette formidles til oppdragsgiver via kommunikasjonsmodulen i Mercell-portalen.

## 4. Anskaffelsesprosedyren

Konkurransen reguleres av lov og forskrift om offentlige anskaffelser og gjennomføres etter forskriftenes alminnelige bestemmelser (del I) og de bestemmelsene som følger av dette konkurransegrunnlag.

*Konkurransen vil bli gjennomført som en åpen anbudskonkurranse.*

## 5. Tilbud på deler av oppdraget

Det er ikke adgang til å gi tilbud på deler av oppdraget.

## 6. Krav til tilbyderen

Alle kvalifikasjonskrav må dokumenteres. Dokumentene ang. kvalifikasjonskrav skal legges under steget Kvalifikasjonskrav i Mercell-portalen når du gir tilbud.

### 6.1 Obligatoriske og ufravelige krav etter Forskrift om offentlige anskaffelser

Oppdragsgiverens kvalifikasjonskrav:	Dokumentasjon - bevis for at de stilte krav er oppfylt:
Tilbyderen skal være à jour med innbetaling av skatter og avgifter	<ul style="list-style-type: none"> <li>Skatteattest (Skatteattest for skatt utstedes av kemner/kommunekasserer (skjema RF-1244)) som ikke er mer enn 6 måneder gammel</li> <li>Merverdiavgifts attest (Attest for betalt merverdiavgift utstedes av skattefogden (skjema RF-1244)) som ikke er mer enn 6 måneder gammel</li> </ul>
Tilbyderen skal arbeide systematisk for å oppfylle kravene i helse-, miljø- og sikkerhetslovgivningen Det blir stilt krav om at tilbyderen har et lovlig etablert foretak	<ul style="list-style-type: none"> <li>HMS- egenerklæring, vedlegg 4 (skal signeres av daglig leder og hovedtillitsvalgt)</li> <li>Firmaattest fra Foretaksregisteret</li> </ul>

### 6.2 Avvisning ved manglende dokumentasjon

Dersom etterspurt dokumentasjon for kvalifikasjon i pkt. 6.1 ikke er levert innen fastsatt frist – eventuelt tilleggsfrist, blir tilbyderen avvist.

### 6.3 Oversikt over eventuelle underleverandører

Tilbyder skal legge ved oversikt over aktuelle underleverandører som inngår i tilbudet, og som leverandøren skal bruke ved utføring av kontraktarbeidet, jf. vedlegg 3 Tilbudsbrev.

Oppdragsgiver kan kreve å få se aktuell dokumentasjon om underleverandør før kontrakt inngås.

## 7. Oppdragsbeskrivelse

### 7.1 Generelt

I vedlegg 1, Kravspesifikasjonen, har oppdragsgiver stilt minimumskrav til den etterspurte leveransen.

Minimumskrav er krav som skal være oppfylt for å dekke minimumsfunksjoner/vilkår relatert til den etterspurte leveransen.

Tilbud som ikke dekker disse minimumskravene blir avvist.

*Dersom leverandørene anser noen av disse minimumskravene som sterkt urimelig eller konkurransevridende bes de umiddelbart og i god tid før tilbudsfristens utløp ta kontrakt med oppdragsgiver.*

#### 7.1.1 Områdebeskrivelse og vernekrav

Honnhamar, ca 7 km sør for Tingvoll sentrum, har Nord Europas nest største samling med malt bergkunst (hellemåleri).

Måleria ligg i friluft og finst fleire stadar på dei to nesa Honhamarneset nord om tunet og Hinna sør om tunet. To lokalitetar, hellaren på Hinna (idnr 67129) og Fiskane på Honhamarneset (del av idnr 105928) er tilrettelagde for publikum, med sti, infoskilt og parkering.

Det vises her til vedlegg nr 5 Kart.

Måleria og stadane dei ligg er freda etter kulturminnelova §§ 3 og 4. Det er ikkje lov å gjere noko som kan skade eller skjemma bergkunstlokalitetane og områda dei ligg i.

#### 7.1.2 Befaring

Det vil bli gjennomført befaring på lokalitetene den 11.09.12, kl.12.00.

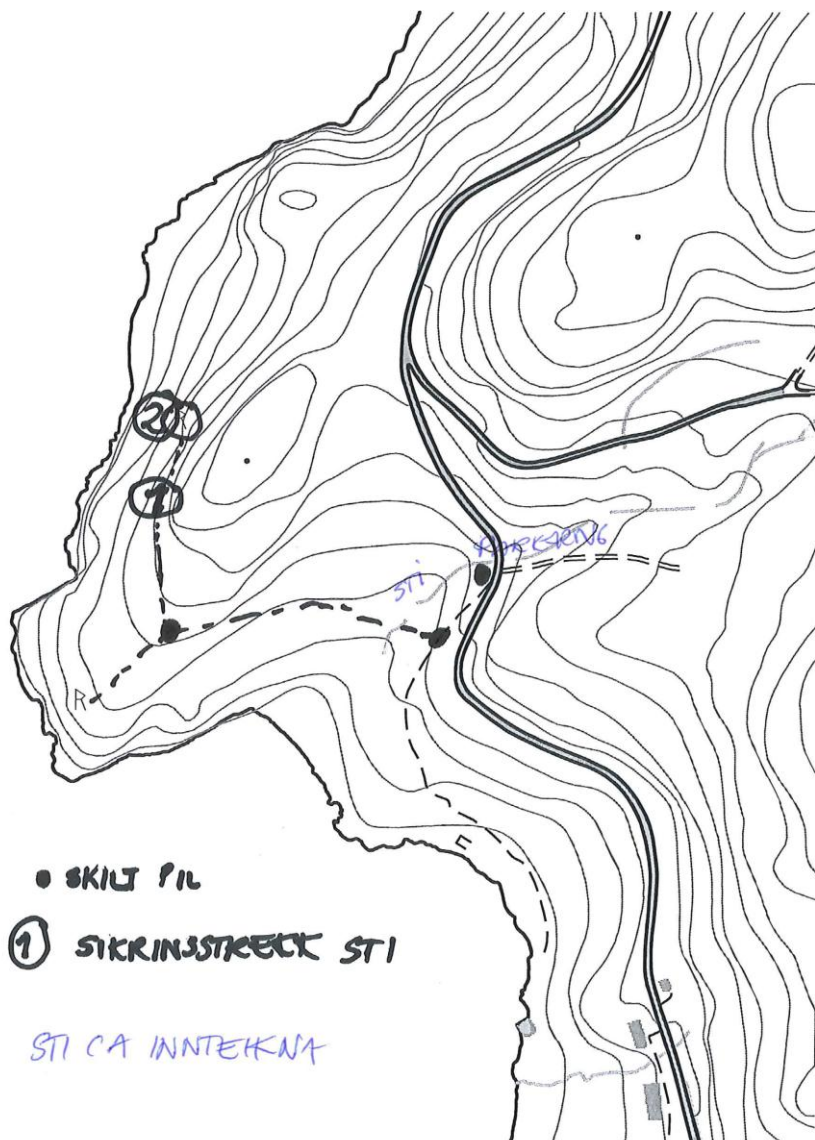
Påmelding snarest til kontaktperson befaring, Øyunn Kleiva, oyunn.kleiva@mrfylke.no, 71 25 88 67/ 959 45835

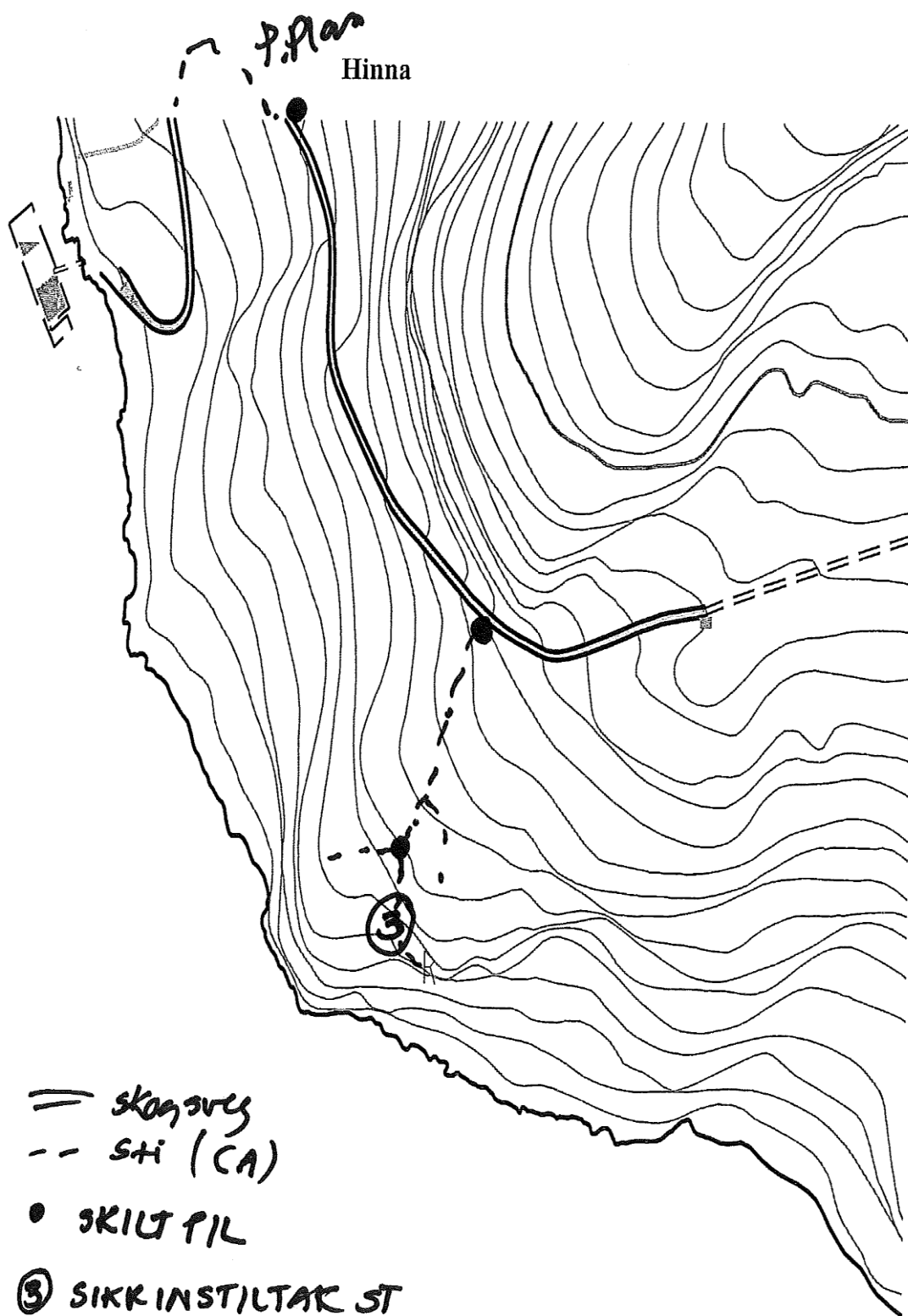
Oppmøtested hovedparkering på Hinna innanfor tunet.

Tilbydere oppfordres til å delta på befaring.

Reiseutgifter med videre i forbindelse med befaringsen dekkes ikke.

### Honnhammerneset







## 7.2 Oppdragsbeskrivelse

Under følger beskrivelse av situasjon og de leveransene som skal inngå i dette oppdraget, som består av 3 deler:

1. Stisikring, jf pkt 7.2.1
2. Vedlikehold av eksisterende installasjon jf pkt 7.2.2
3. Montering av veiskilt/pilskilt (8 stk) jf pkt 7.2.3

Det legges avgjørende vekt på kvalitet i materialvalg, gjennomføring og holdbarhet. Oppdraget skal gjennomføres i tett samarbeid med oppdragsgiver v/ Øyunn Kleiva.

### 7.2.1 Stisikring

Sikring av sti ut mot lokaliteter for trygg ferdsel i form av gjerde mm.

#### 7.2.1.1 Sikringstrekning 1:

##### **Honhammarneset, stien ut mot Fiskane (relativt nærme lokaliteten med Fiskane)**

###### Dagens situasjon:

I dag 10 m strekning med tau til å halde seg i. I overkant ligg råsa over svaberg/vanskeleg råsa med høgdeskilad. Råsa har dels rasa ut (ca 4 m). Vanskeleg nedstiging etter tau. Sikringstiltak behov lengd 15 m.

###### Tiltak:

- a) Reparasjon av råsa (oppbygging/omlegging). Gjerne turmursaktig.
- b) Festeline til å halde seg i ovanfor. Lengd ca 15 m
- c) Sikringsgjerde til å ta seg føre i om krise, nedkant. 15 m



Råsa har rasa ut på eit strekk på ca 4 m. Den lyt byggast opp/ned og stabiliserast. Ein ser i sikringstau oppe.



Øverst: Start på stisikringstiltak 1 – på veg ut mot Honhammarneset. Vi ser det er stramma opp eit tau mellom trea.

Midt/nederst: avslutning med knutetau (litt kort i forhold til den bratte steinen ein lyt stige over og nedom). Foto teke motsatt ende og motsatt veg enn fotet over.



Jfr førre. Vanskeleg stad på råsa.



### 7.2.1.2 Sikringstrekning 2:

#### Honhammarneset, Fiskane

Lengd :11-12 m (9 m v/ platåkant retning sjø + sving inntil lokaliteten 2m – alt samanhangande)

Dagens situasjon: Ingen tiltak. Her ved lokaliteten vert folk ståande og ein går kanskje litt rundt. Her er eit lite platå.

Formål: Påminning om kant – at ein ikkje må gå seg utføre. Hensikta med gjerdet skal vere å gje ei påminning om ikkje å gå for langt ut og i ein naudsituasjon kunne ha noko å gripe i. Gjerdet må ikkje invitere til klatring/lening og å legge seg utover og skal difor vere høgst enkelt, men påliteleg i naudsfall.



Framfor hellemåleria Fiskane ligg ved ein liten avsats. T.v mot sjøen går det bratt ned. Gjerde/kantmarkering langs kanten (t.v. på fotoa). Frå bergmåleria tom svingen under er det ein del røter mot kanten.



### 7.2.1.3 Sikringstrekning 3:

#### Hinna, frå svingen ned mot hellaren

Lengd: 8-10 m i rett line (frå furu til eine)

Tiltak: Sikring av sti i nerkant av rås. Feste i berg. Skal gje ei visuell påminning om å gå varsamt, og noko å halde i om krise, men skal vere enkelt visuelt og ikkje gje massivt inntrykk av at ein ved fart her kan springe rett inn i gjerdet og greie seg (inntrykk av falsk sikkerheit).

Skal kunne sjåast lenger oppe i frå råsa, slik at ein ser det her kjem ein sving og at ein ikkje berre kan springe nedetter. Frå svingen er det bratte berg ned mot sjøen. Høg fart her t.d. frå ungar, kan medføre at ein ikkje greier svingen og kan fare utfor.

T.d. ca 9 m lang vaier ca 1 m høgd over bakken. Få, men tilstrekkelege feste. Visuelt lett og ikkje dominerande inntrykk særleg viktig her så nær lokaliteten. Få men tilstrekkelege feste pga behov for å redusere fysiske inngrep i grunnen.

Legg til stein (ordne trapp) opp mot lokaliteten.



Det er bratt ned igjennom bakkane. Gjerde frå sving på bildet nedanfor og mot venstre ned bakken langsmed stien. Grunn: berg.







Stien sett nedanfrå.  
Det er kome eit rotfall  
av tollfuru, ned mot  
stien (t.h. i fotoet).  
Viktigaste  
sikringsstreck sti er frå  
ståande furu i sving  
tom einer framme.

#### 7.2.1.4 Felles stisikring:

##### Kvalitet/Estetikk

Sikringsgjerda skal gje eit lett og spenstig inntrykk, samstundes skal dei vere funksjonelle og **pålitelege**.

Gjerda skal ikkje sjå tryggare ut enn dei er (Vi skal ikkje ha kraftig dimensjon og dårleg feste). (Skal ikkje gje falsk inntrykk av sikkerheit, og slik invitere til å lene seg på.)

Sikringsgjerda skal ikkje vere dominante i formuttrykk.

Dei skal harmonere med nyoppsette skilt type Arkeoplan Libresse stolpefarge grå.

Vi vektlegg også haldbarheit over tid og vil ha spesifisert materiale og behandlingsmåte, samt forventa haldbarheit og event. garanti.

Friksjon ved halding i gjerda kan oppstå og materialval må ikkje medføre/auke fare for skade.



Informasjonskilt Honhamarneset ved veg.



Informasjonsskilt ved lokaliteten Fiskane, Honhammarneset



Informasjonsskilt ved lokaliteten Hellaren, Hinna.



Hovedinformasjonsskilt ved parkeringsplassen på Hinna.



## 7.2.2 Vedlikehold eksisterende installasjon

På Hinna framfor hellaren står eit nettinggjerde som sikring mot bratt bergparti ned mot sjøen. Dette er framleis solid, men rust er under utvikling.

Det er behov for å vøle dette opp i form av rustfjerning/ maling. NB målingsspor skal ikkje forekome under eller etter arbeidet. Dette er tett ved lokaliteten og ingen spor under eller etter arbeidet på berga kan aksepteterast. Løysemiddel/skraping i berg kan ikkje nyttast for å fjerne måling. Målinga skal vere berekna på metall og vere haldbar.



Gjerde står svært nærme hellemåleria. Verken desse, skilt eller berga kring skal ha spor av søl verken under arbeid eller etterpå.



### 7.2.3 Montering av vegskilt/pilskilt (8 stk)

Det er sett opp 4 informasjonsskilt til prosjektet:

Eitt ved parkering på Honhamarneset og eit ved lokalitet Fiskane. Eitt ved parkering Hinna og eit ved lokaliteten under hellaren på Hinna. Honhamarmåleria har frå før vegskilt ved avkjørsle frå fylkesveg.

Det skal fraktst ut og oppsetjast allereie innkjøpte metallpilskilt (Type Arkeoplan) med feste til utvalgt punkt frå parkering til lokalitet, samt pilskilt med oppgitt avstand langs veg frå Tingvoll til Honhammar.

Desse pilskilta skal monterast dels på berg med såkalla bergfeste, dels i mark/grus med betongsokkel event. Fastmontert på stein. Kwart skilt har eitt festepunkt i form av eit stålrør som via bergfot vert skrudd inn i berg/stein eller via betongsokkel nedgravd i jord/grus. Lengdene på røra skal fyrst kuttast til høveleg lengd (1/1,5 m).



2 skilt i nerkant langs grusvegen inn til Honhammar – plassering skal stemme med km. 1 v/Camping, 1 lenger inne (grusvegen er 7 km frå avkøyrse fylkesveg til Honhammar)

Kart sjå tidlegare.

### 3 skilt frå parkering Hinna til Fiskane

- 1 v/parkeringsplass der rås tek til (pil/trykk mot venstre)  
NB skal setjast utanom steinsamlingar(tuft/røys).
- 1 v/mark der rås går inn i skogen (grunn er her jord, event. monter på stein) (pil/trykk vendt mot)
- 1 v/deling av rås (pil/trykk vendt mot høgre, nb midt i der rås går inn annan retning for å bryte merksemd mot denne). (Foto t.h. under)



### 3 skilt frå parkering Hinna mot hellaren.

- 1 v/ start landbruskveg mot skogen (mot høgre).

Denne skal setjast litt lenger inne enn eksisterande på foto under t.v., slik at ein slepp å flytte ved framtidig opparbeiding av parkeringsplass. Same side.



- 1 start rås gjennom granskog, der råsa går inn frå skogbilveg (mot høgre). Her og står skilt.



- 1 i råsdeling (nb midt i, skal fjerne fokus frå andre retning) mot venstre. (Ca midt på foto). Undergrunn berg.

Alle 8 skilt er no oppbevart på kommunehuset i Tingvoll k.

Det er ikkje straumframføring dit skilta skal opp og det kan ikkje køyrast inn til lokalitetane, det vil difor vere naudsynt med aggregat som kan berast ved oppsetting.

### 7.3 Pris

Oppdraget består i 3 hovuddeler som skal prises pr del. Det er totalprisen ligger til grunn for evalueringen, men oppdragsgiver står imidlertid fritt til å velge om hele eller deler av oppdraget skal gjennomføres dersom total tilbudt leveranse skulle overstige budsjett.

Prisene skal fylles ut under steget "Produkter" i Mercell-portalen.



Pris skal oppgis i NOK eks. mva.

I tillegg til å levere pris via Mercell-portalen skal prisen også fylles ut og leveres på eget prisskjema, vedlegg 2.

## 7.4 Tildelingskriterium

For å identifisere/velge det tilbudet som er det økonomisk mest fordelaktige i forhold til oppdragsgiveres krav til oppdraget, jf. pkt. 7, blir tilbudet vurdert opp mot tildelingskriteriene (pris og kvalitet).

## 8. Krav til tilbudet

### 8.1 Innlevering av tilbudet

Alle tilbud skal leveres elektronisk via Mercell innen tilbudsfristen. For sent innkomne tilbud vil bli avvist. (Systemet tillater heller ikke å sende inn tilbud elektronisk via Mercell etter tilbudsfristens utløp).

Er du ikke bruker hos Mercell, eller har du spørsmål knyttet til funksjonalitet i verktøyet, for eksempel, hvordan du skal gi tilbud, ta kontakt med Mercell Support på tlf: 21 01 88 60 eller på e-post til: support@mercell.com.

Det anbefales at tilbudet leveres i god tid før fristens utløp, f.eks. minimum 1 time før tilbudsfristens utløp.

Skulle det komme tilleggsinformasjon fra oppdragsgiver som fører til at du ønsker å endre tilbudet ditt før tilbudsfristen utgår, kan du gå inn og åpne tilbudet, gjøre eventuelle endringer og levere på nytt helt inntil tilbudsfristen utgår. Det siste leverte tilbudet regnes som det endelige tilbudet.

### 8.2 Innhold og organisering av tilbudet

For å sikre alle tilbyderne lik og rett behandling er det avgjørende at tilbudene er organisert på samme måte.

Etterspurte dokumenter skal legges ved tilbudet etter følgende struktur og innhold:  
Tilbudet og tilhørende dokumenter skal leveres på norsk.

For å sikre alle tilbyderne lik og rett behandling er det avgjørende at tilbudene er organisert på samme måte.

Filnavn:	Innhold/besvarelse:
<b>Kvalifikasjonskrav</b>	<b>Dokumentene legges ved hvert krav under steget <u>Kvalifikasjonskrav</u> når du gir tilbud via Mercell.</b>
K 01 – Skatteattest for skatt	Ref. pkt. 6.1 i dette dokument
K 02 – Skatteattest for mva.	Ref. pkt. 6.1 i dette dokument
K 03 – HMS egenerklæring	Ref. pkt. 6.1 i dette dokument
K 03 - Firmaattest	Ref. pkt. 6.1 i dette dokument
<b>Tilbudsdokumenter</b>	<b>Dokumentene legges under steget Dokumenter når du gir tilbud via Mercell.</b>
Dok 01 – Tilbudsbrev	Fyll ut Vedlegg 3 - tilbudsbrev
Dok 02 – Besvarelse kravspesifikasjon	Fyll ut Vedlegg 1 - Kravspesifikasjon
Dok 03 – Pristilbud	Fyll ut Vedlegg 2 - Prisskjema

## 9. Evaluering av tilbudene

### 9.1 Generelt

Tilbudene blir evaluert i samsvar med vilkårene i "Forskrift om offentlige anskaffelser".

Tilbudene vil bli evaluert etter følgende tildelingskriterium og vekting:

### 9.2 Tildelingskriterium

Denne konkurranse omfatter anskaffelser, jf. pkt. 2.

Tildelingskriterium	Vekt	Dokumentasjonskrav
Pris	30 %	Prisskjema, vedlegg 2
Gjennomføringsevne	70 %	Kravspesifikasjon, vedlegg 1

### 9.3 Evalueringsmodell

Ved evalueringen vil det for hvert av de 2 tildelingskriteriene bli satt karakter. I karaktersettingen blir det benyttet en karakterskala fra 1 -10, der 10 er beste score. Karakteren som blir gitt for hvert tildelingskriterium, multiplisert med vekt, blir til kriteriets poengsum.

Evalueringen av tildelingskriteriet *Kvalitet* blir gjort skjønsmessig. Det benyttes karakterskala fra 1 til 10.

## 10. Avlysning av konkurransen og totalforkasting

Oppdragsgiver kan avlyse konkurransen dersom saklig grunn foreligger eller ved bortfall av finansiering.

Dersom de har spørsmål til denne forespørselen ber vi Dem ta kontakt vie Mercell.

Med hilsen  
Møre og Romsdal fylkeskommune  
Kulturavdlinga

Arvid Blindheim  
fylkeskultursjef

### Vedlegg:

1. Kravspesifikasjon
2. Prisskjema
3. Tilbudsbrev
4. HMS–egenerklæring
5. Kart
6. Utkast til kontrakt