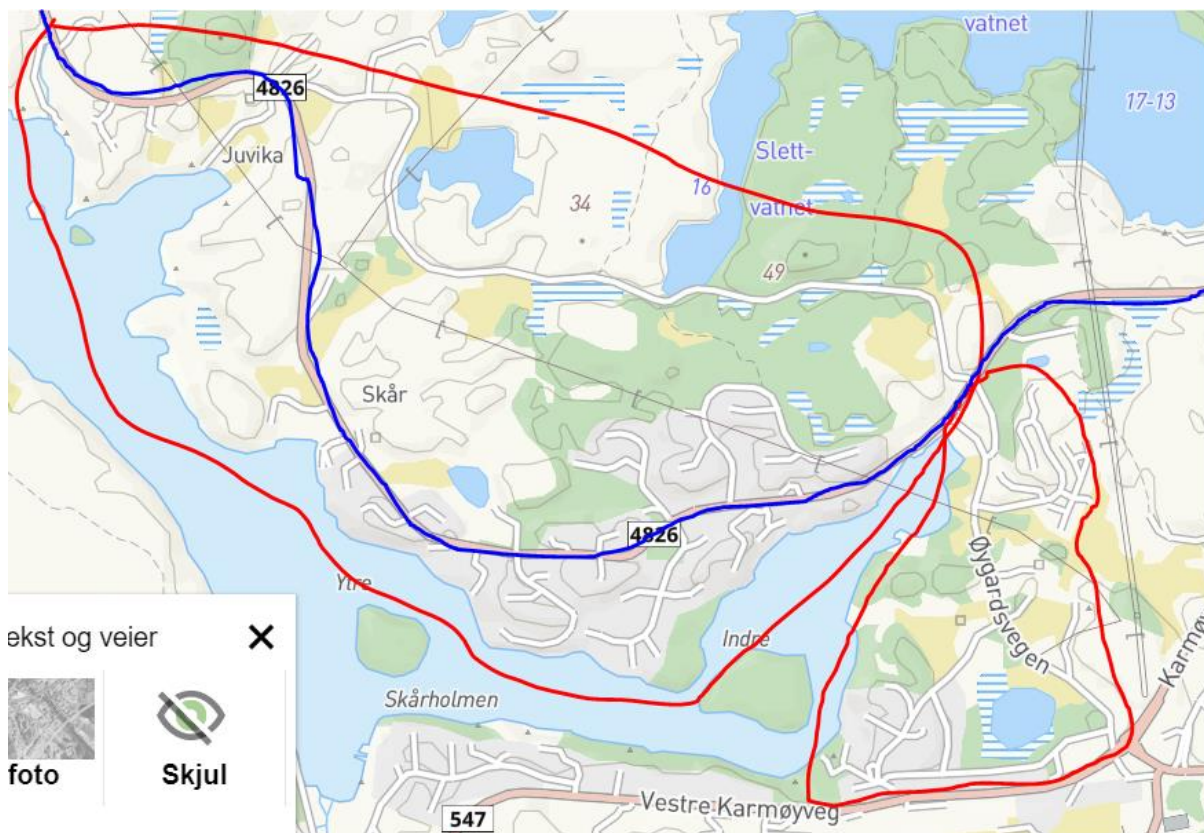
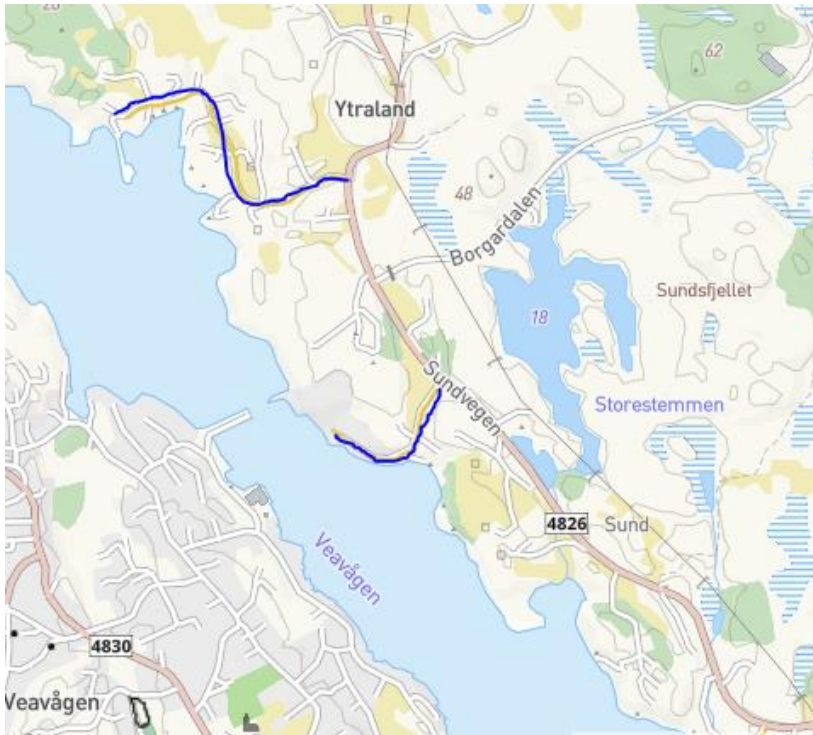


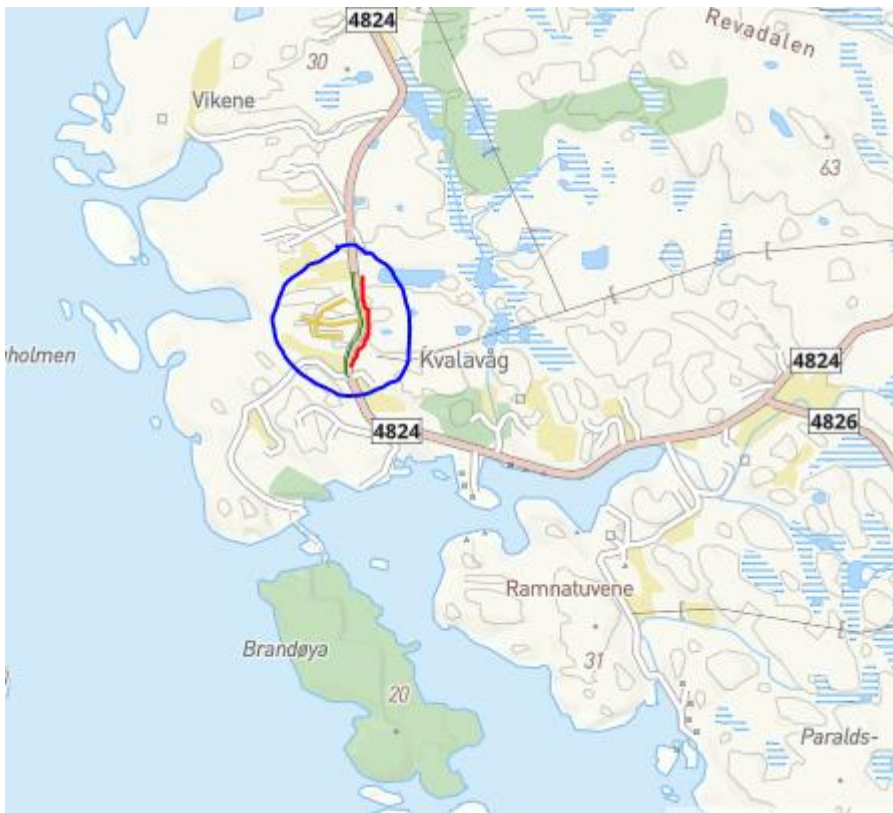
## Vedlegg 3 – Kart over roder



12. Øygarden – Skår – Ytraland - Kvalavåg: Innenfor røde sirkler.
13. Blå strek er brøyting G/S langs fylkesvegen. Gamle Sundsvegen brøytes kun ved forespørsel.



12. (forts.) Øygarden – Skår – Ytraland - Kvalavåg: Blå streker



12. (forts.) Øygarden – Skår – Ytraland - Kvalavåg: Innenfor blå ring.

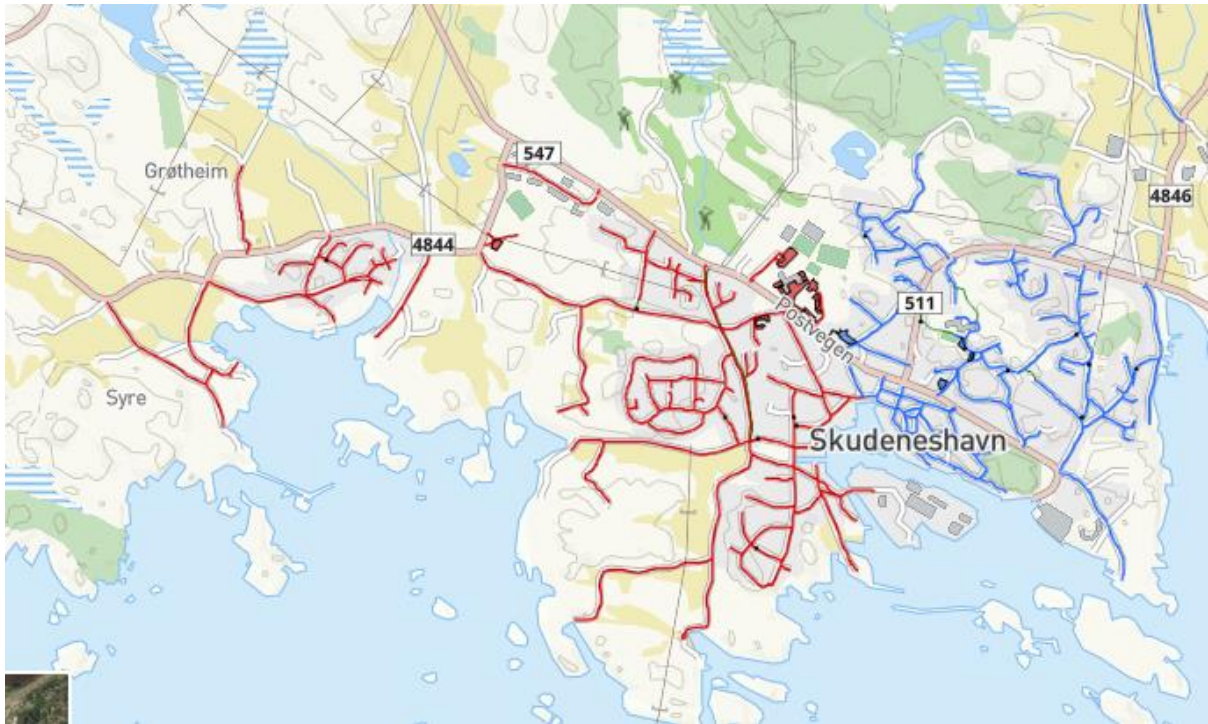
13. Rød strek er G/S langs Fylkesvegen.



17. Vik – Dale - Beiningen: Langs Rød strek



17. (forts.) Vik – Dale - Beiningen: Langs Rød strek inkl. parkeringsplass ved kirken.



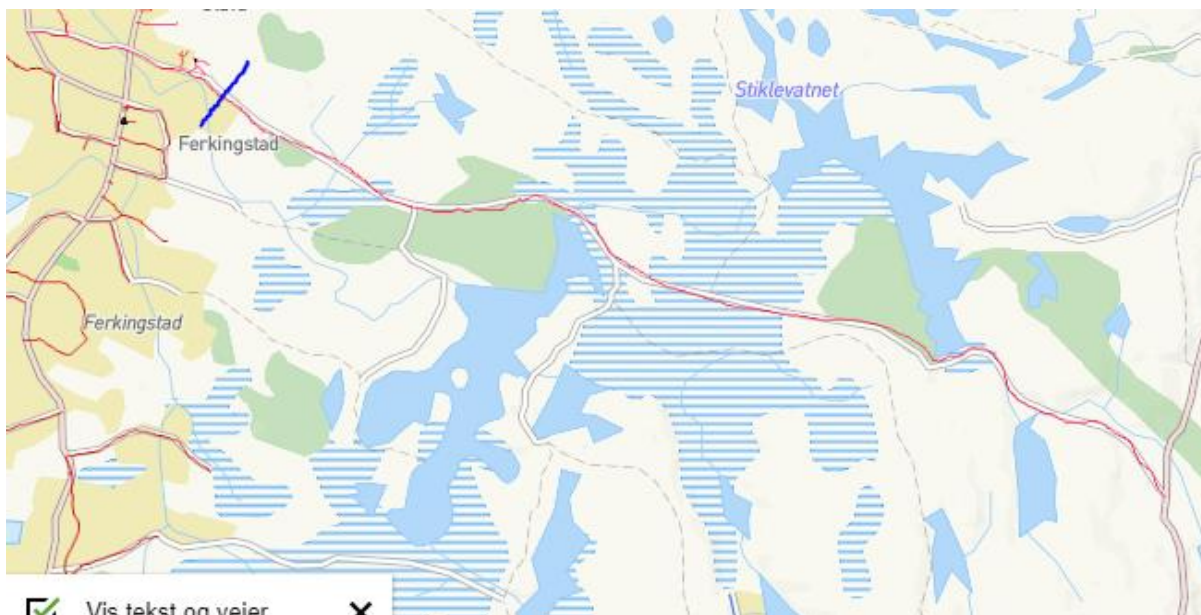
18. Skudenes: roder som vist på bildet (rød og blå)



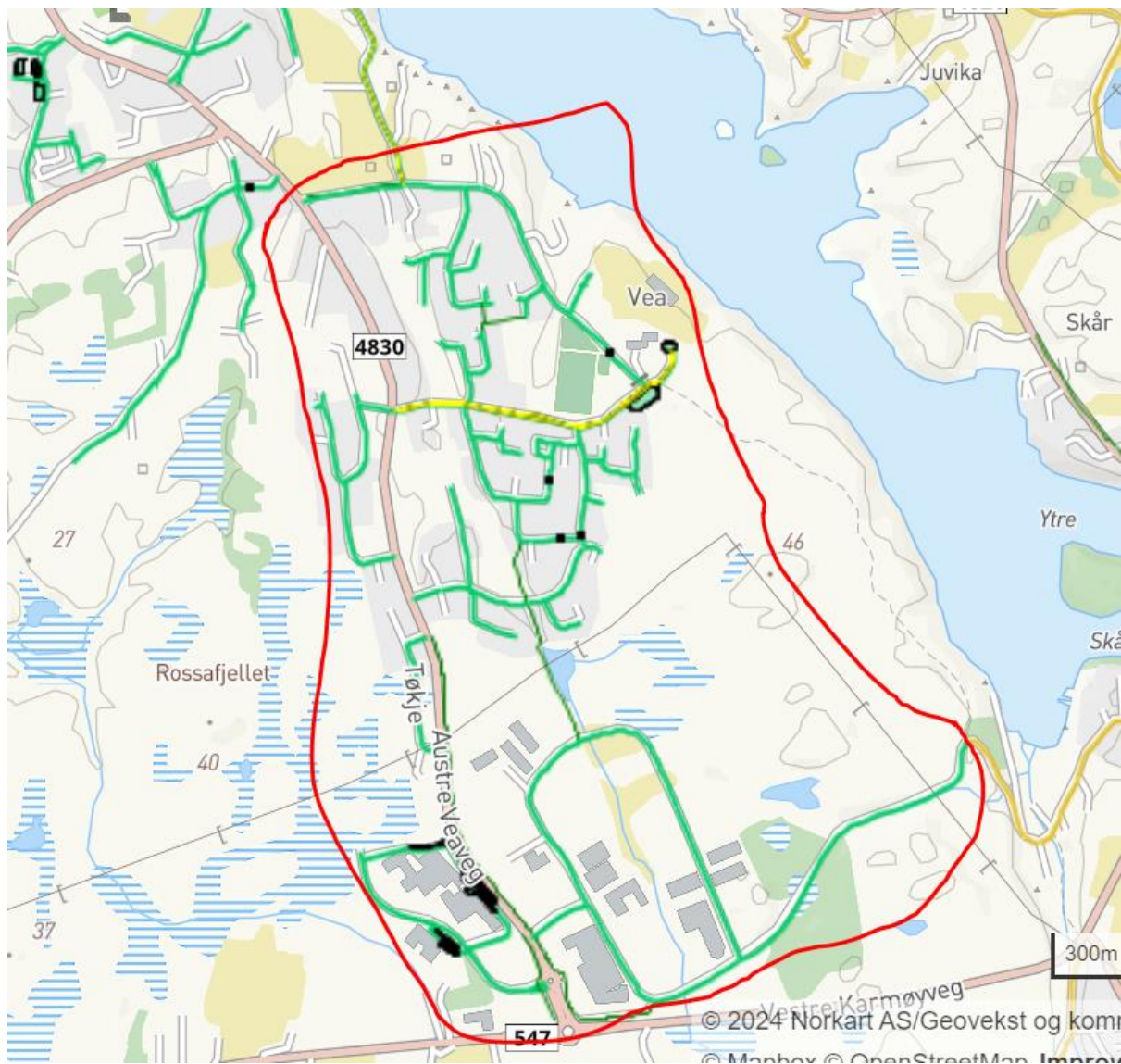
19. Risdal: egen rode her



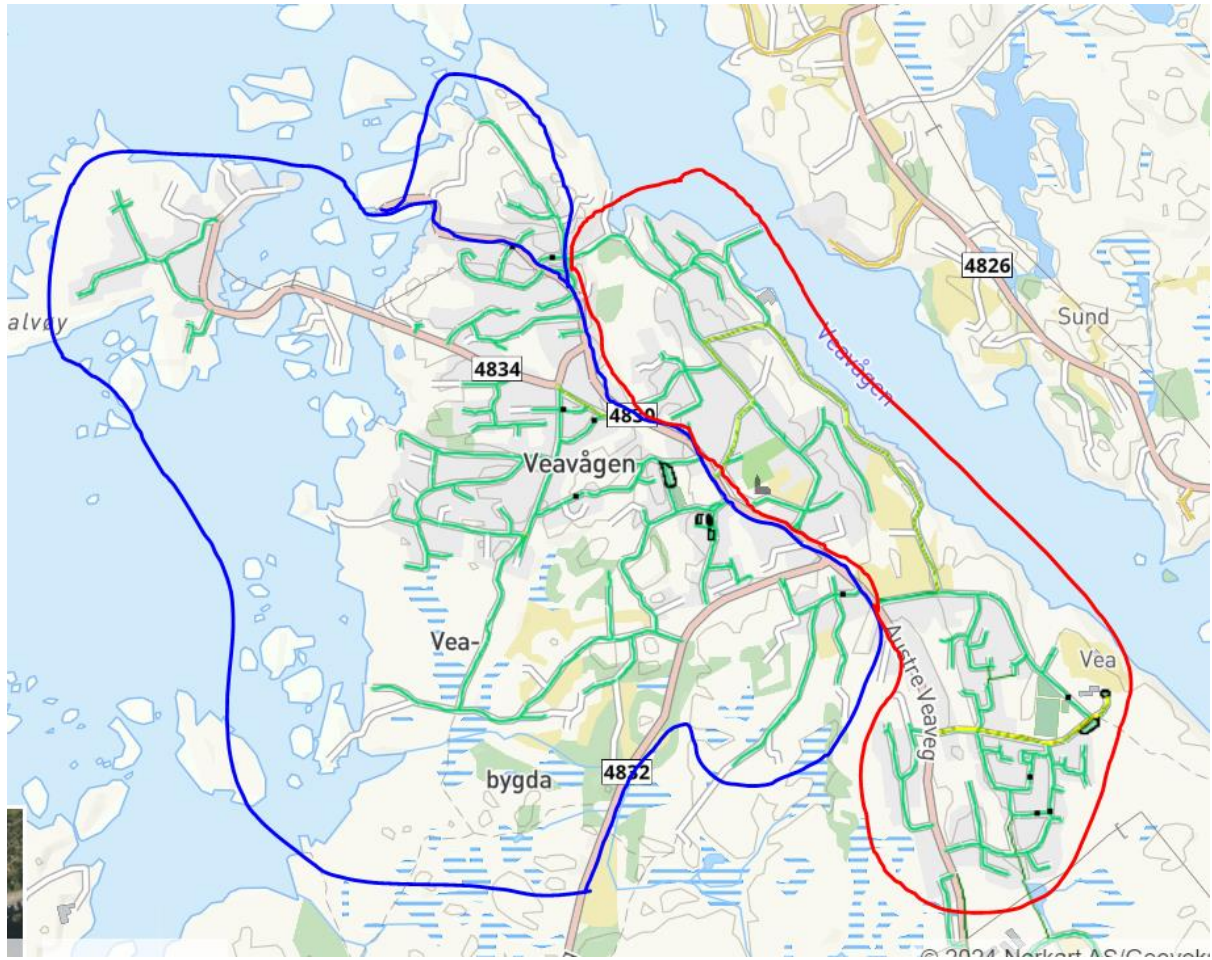
20. Sandve – Ferkingstad, sør for Burmavegen (veiene nord for den blå sirkelen er ikke med her)



19.  Vis tekst og veier  X
20. Sandve – Ferkingstad, sør for Burmavegen (veiene nord for den blå sirkelen er ikke med her)

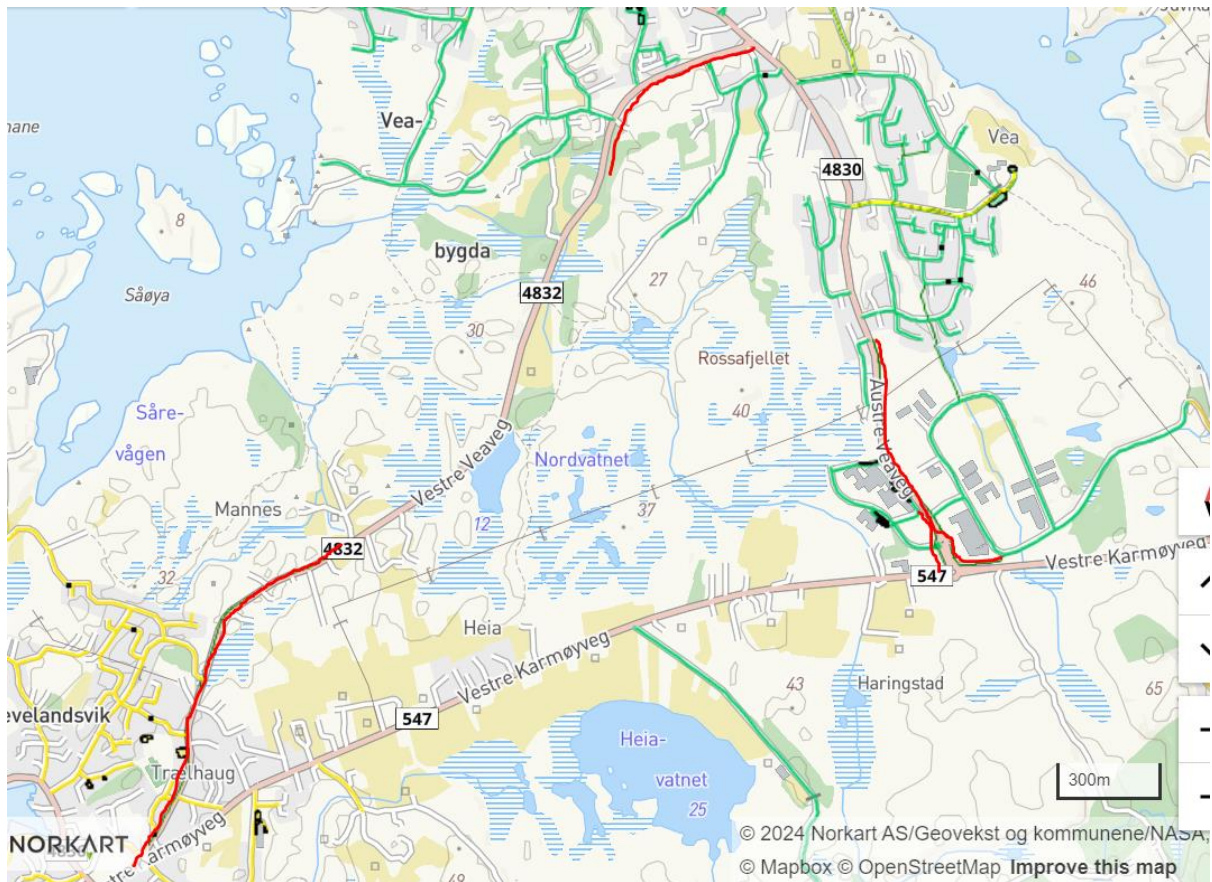


29. Veia Øst; rød ring



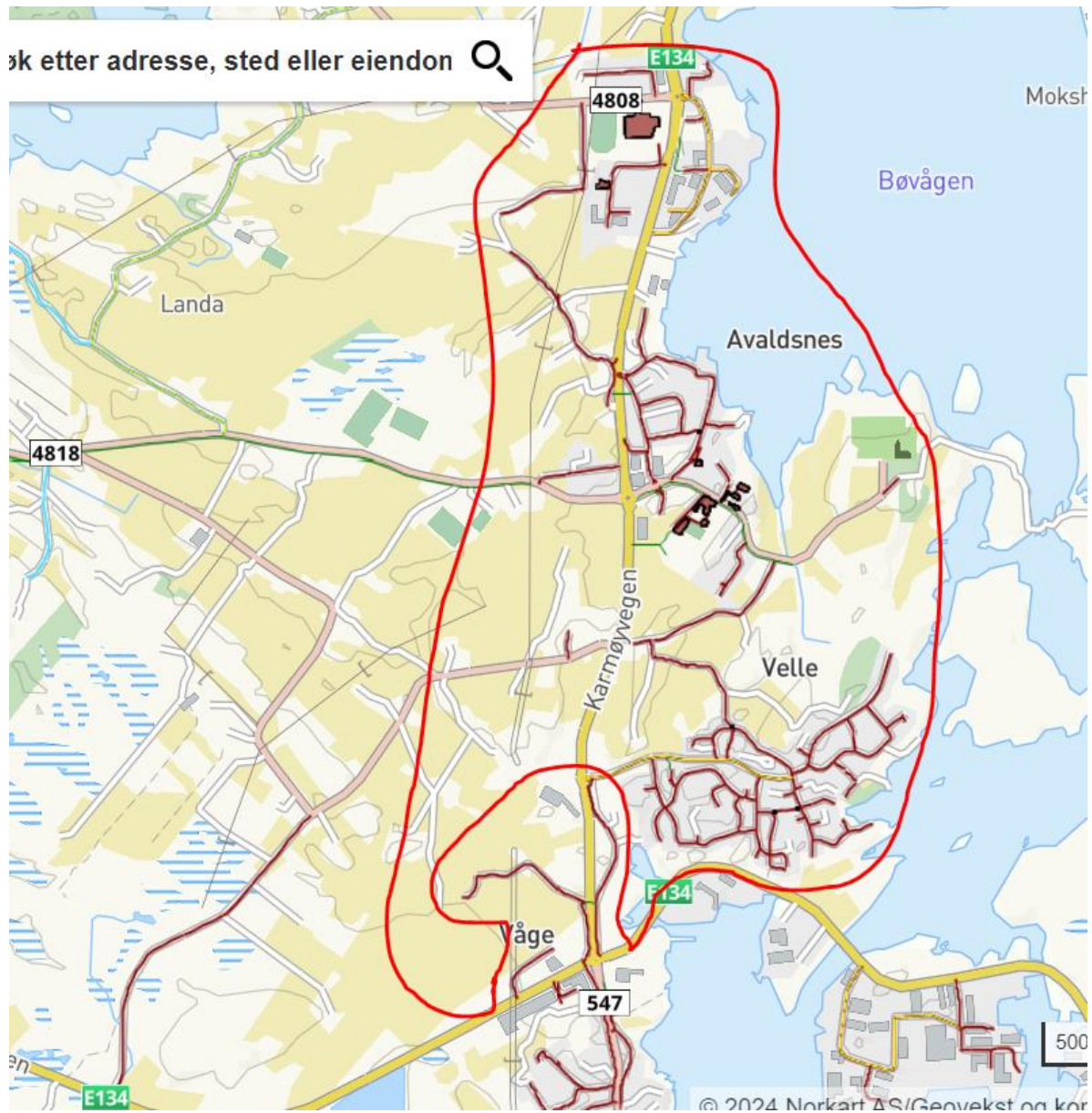
30. Veavågen Vest; blå ring



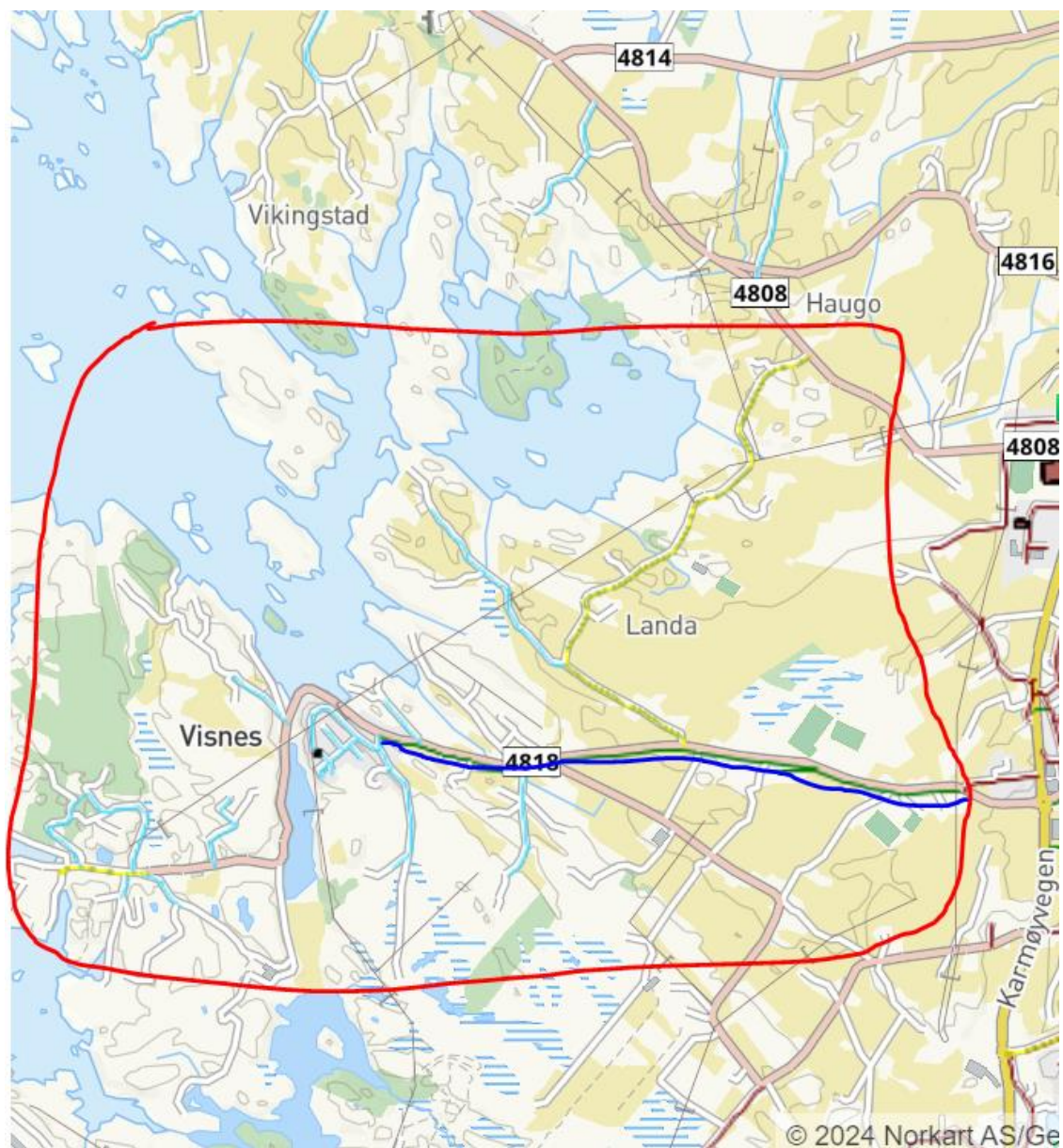


28. (forts.) Sevland, Rød strek; G/S-veg langs fylkesveg

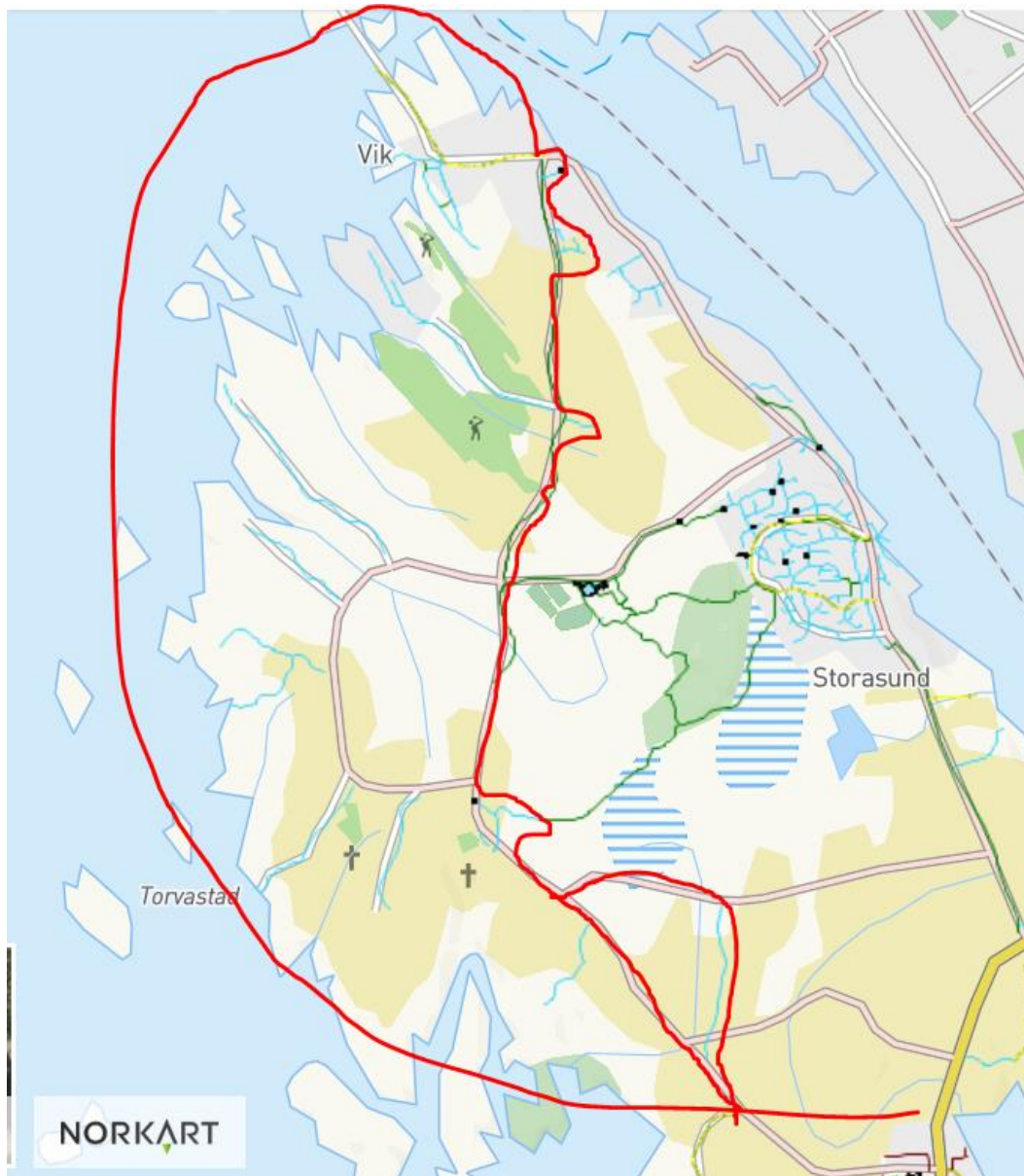
29. (forts.) Veia øst; G/S-veg langs fylkesveg



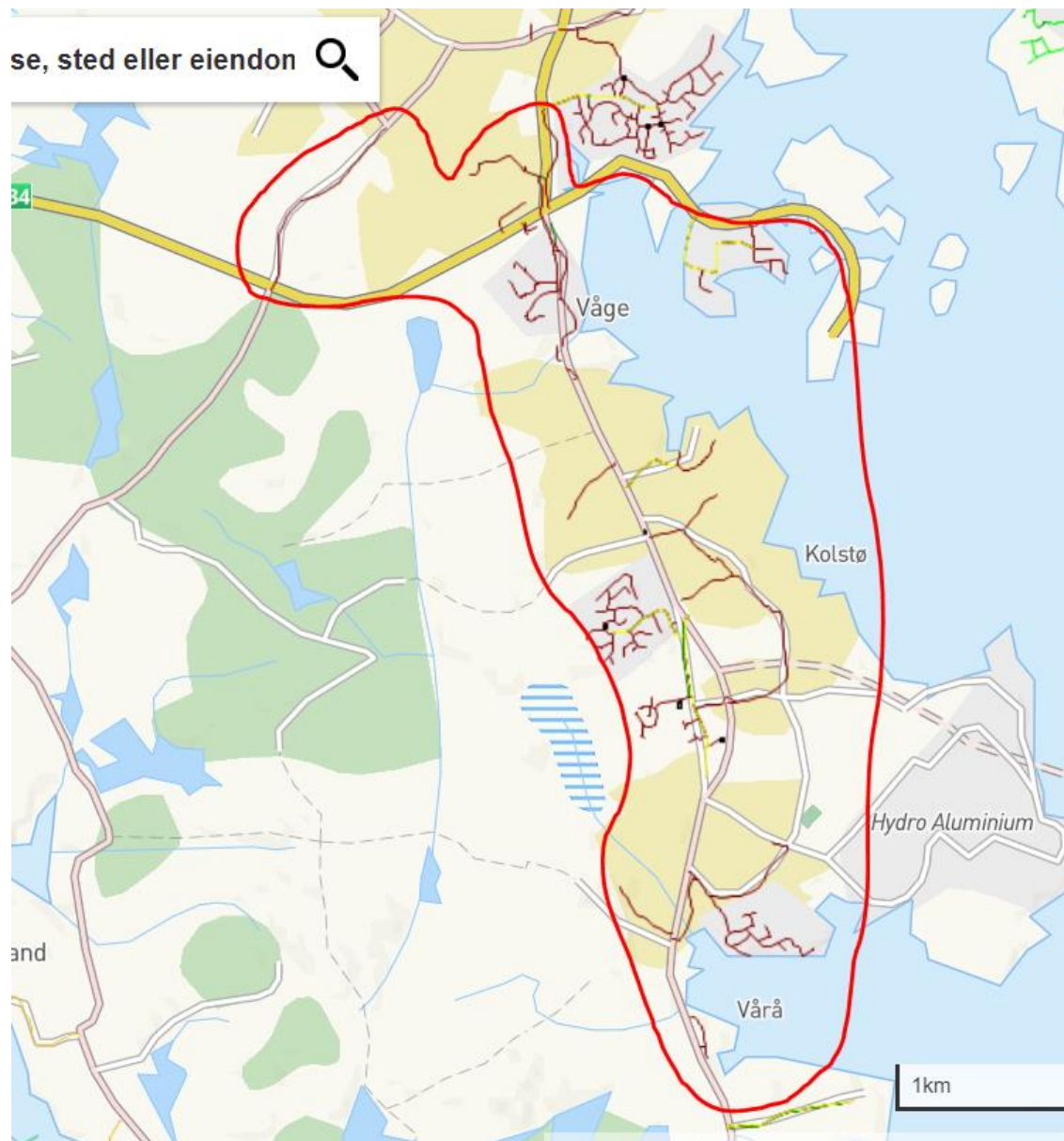
31. Veldetun-Avaldsnes; innenfor rød sirkel



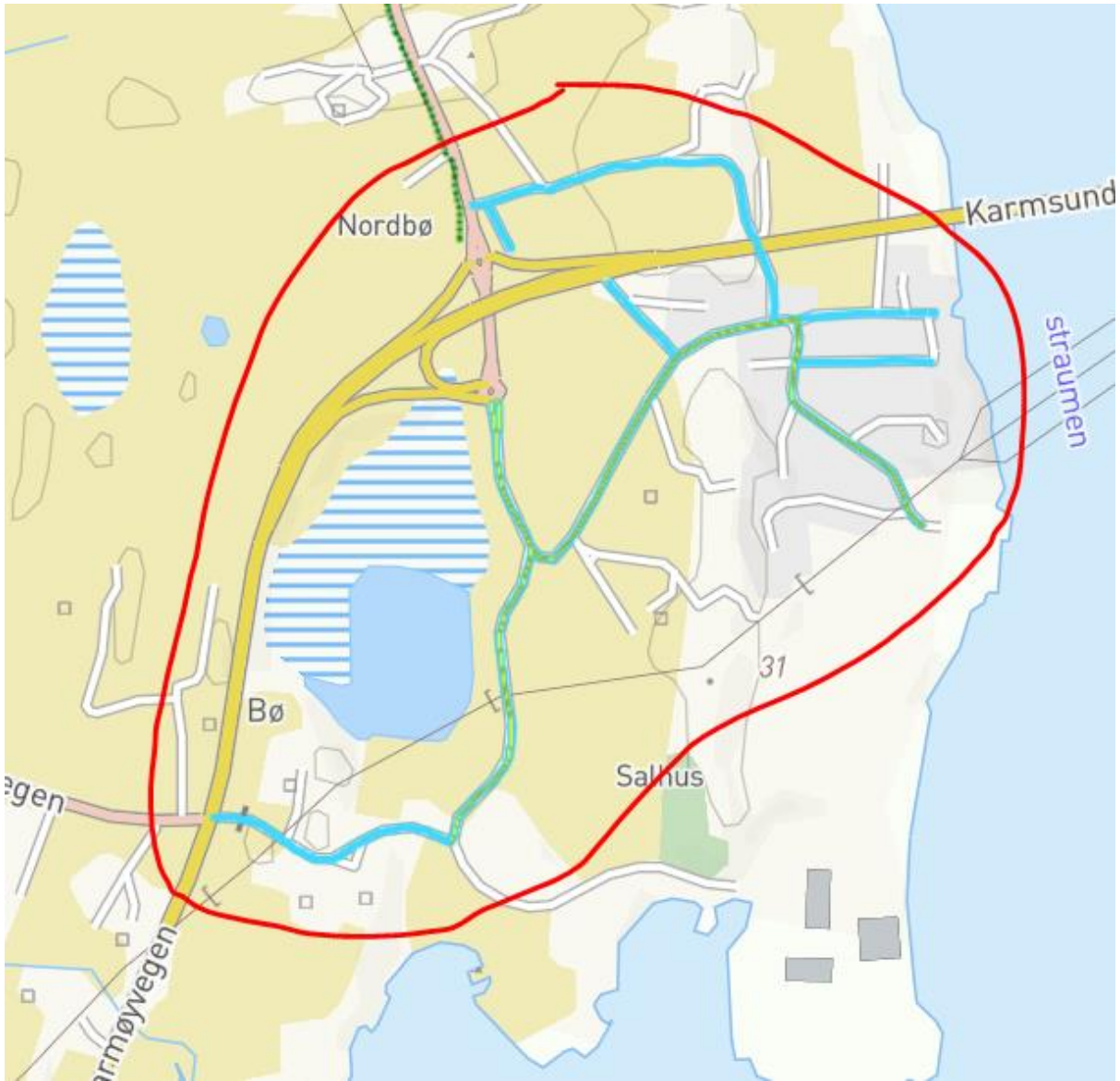
32. Visnes; innenfor rød sirkel. Blå strek markerer G/S langs fylkesveg.

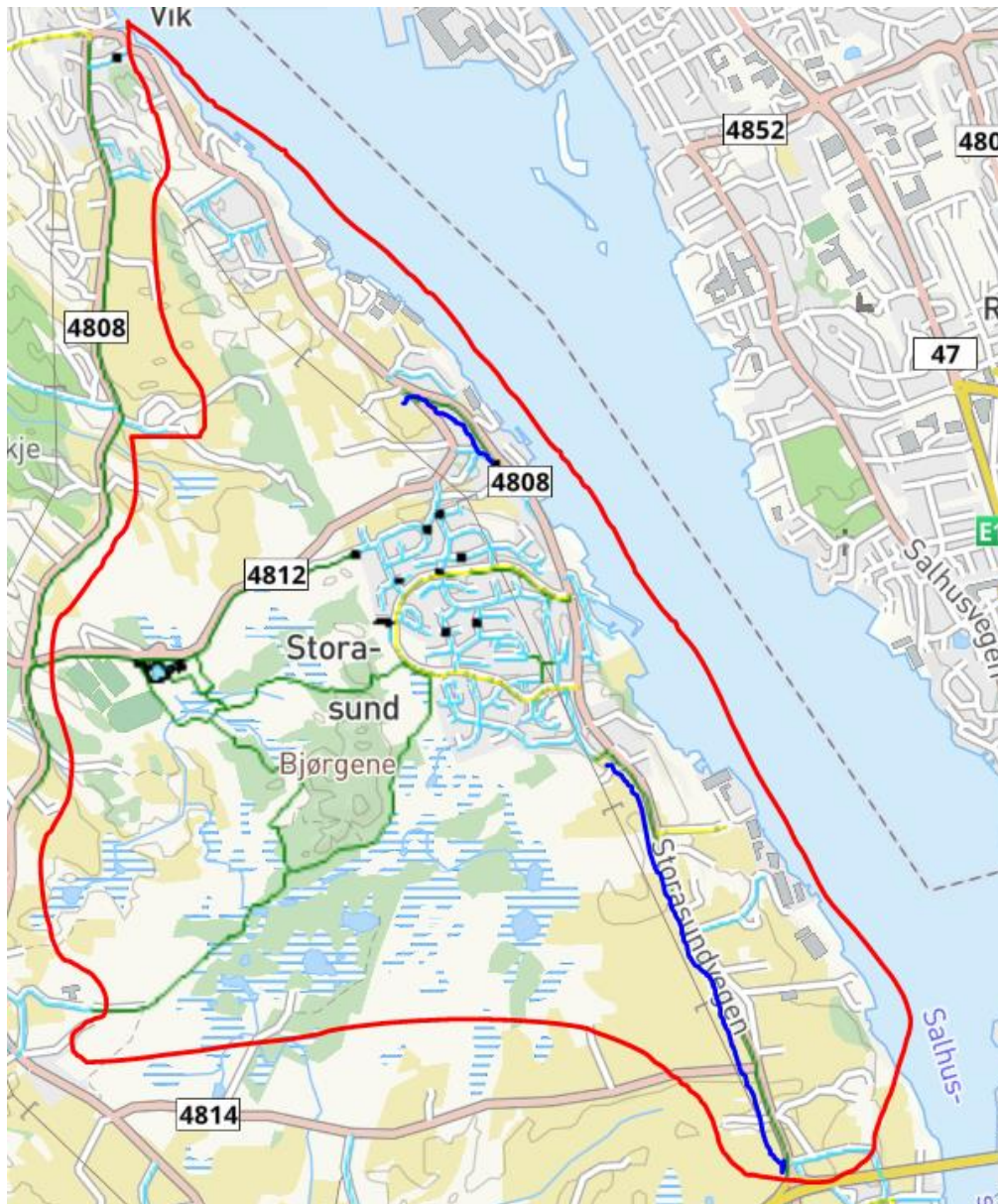


33. Torvastad vest; Innenfor rød sirkel. Inkl. Haugevegen.



34. Håvik; innenfor rød sirkel, inkl. Kvalavågvegen



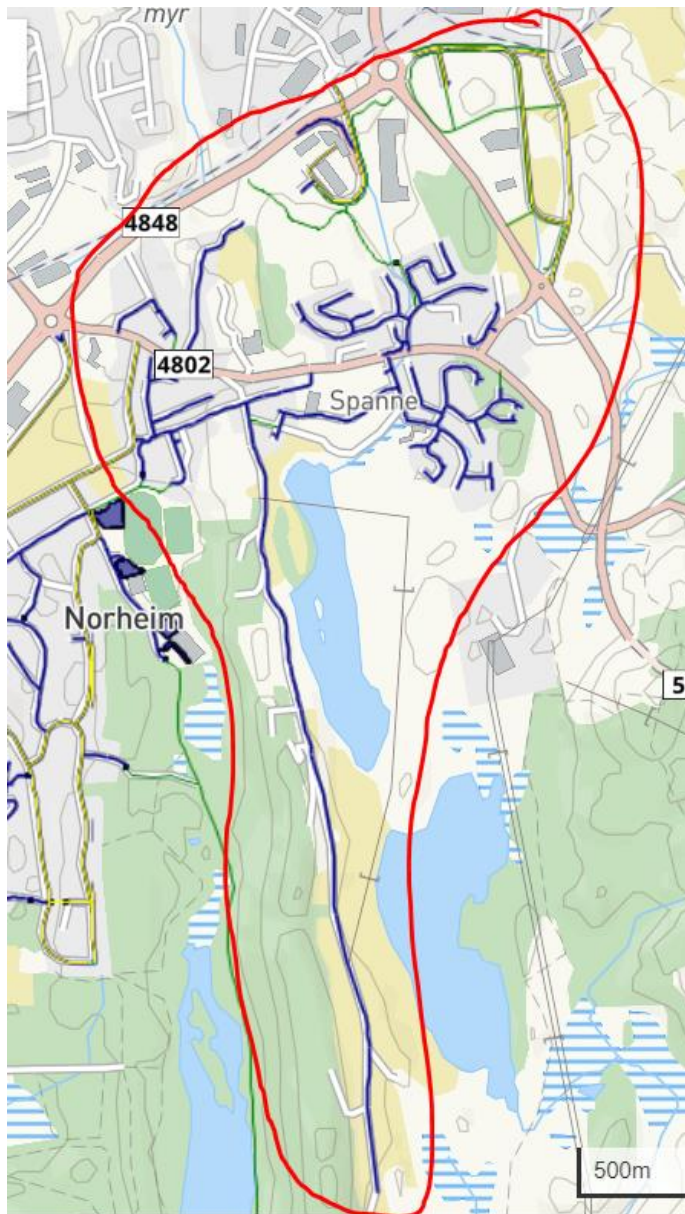


35. Storasund; Innenfor rød sirkel. Blå strek er G/S-veg langs Fylkesveg.

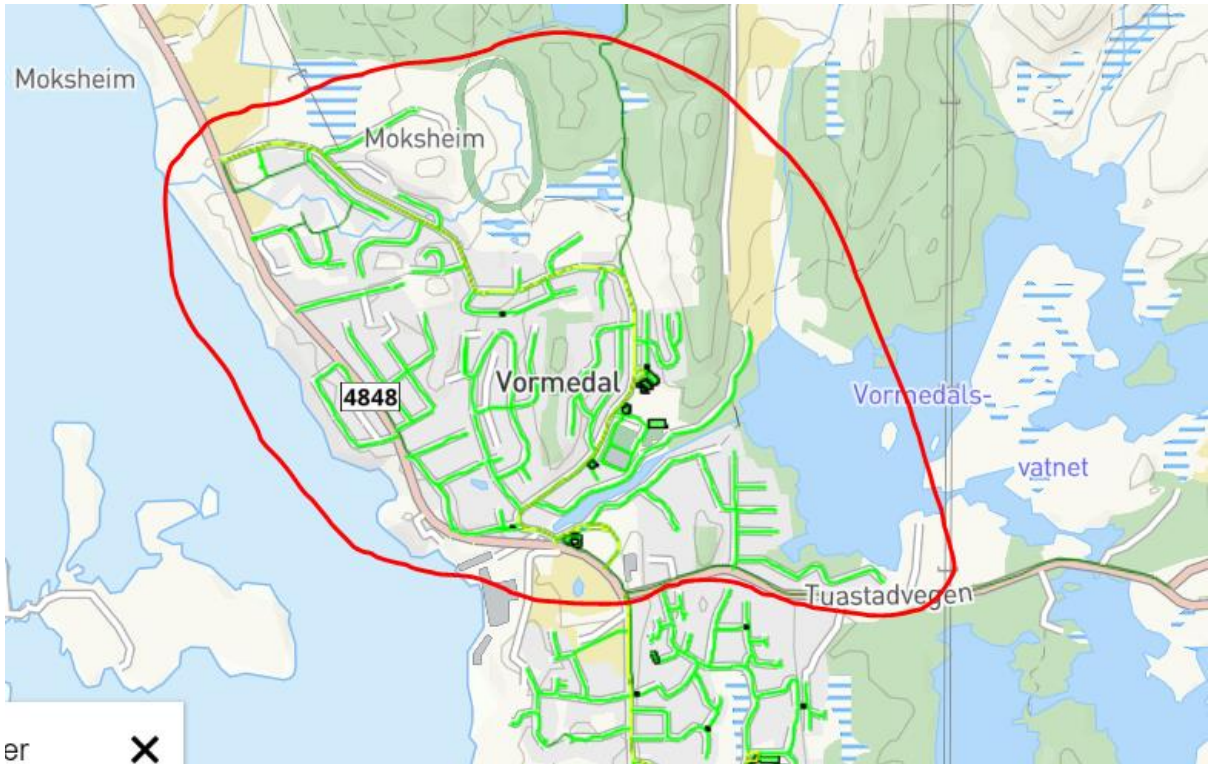


36. Norheim: innenfor rød sirkel.

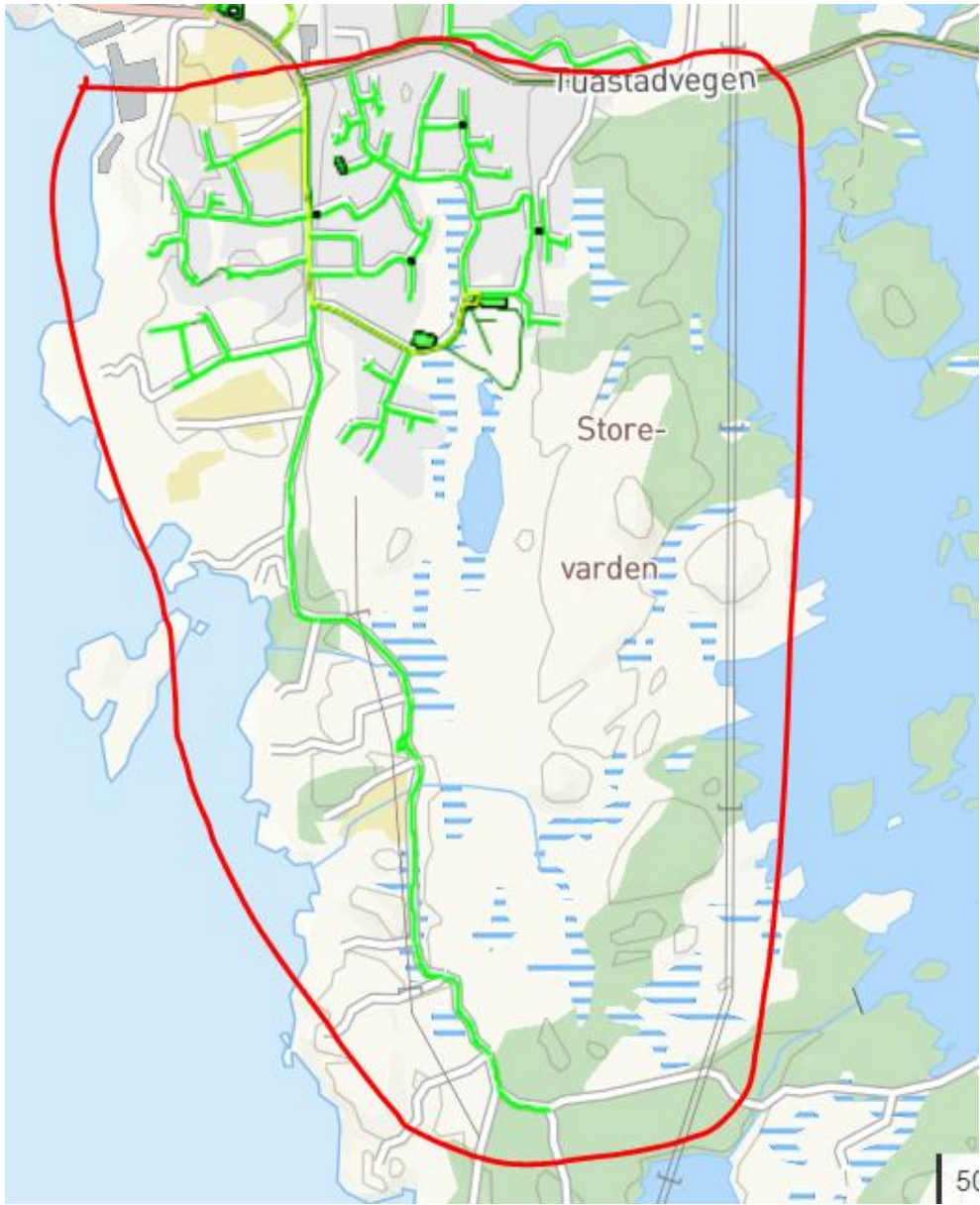




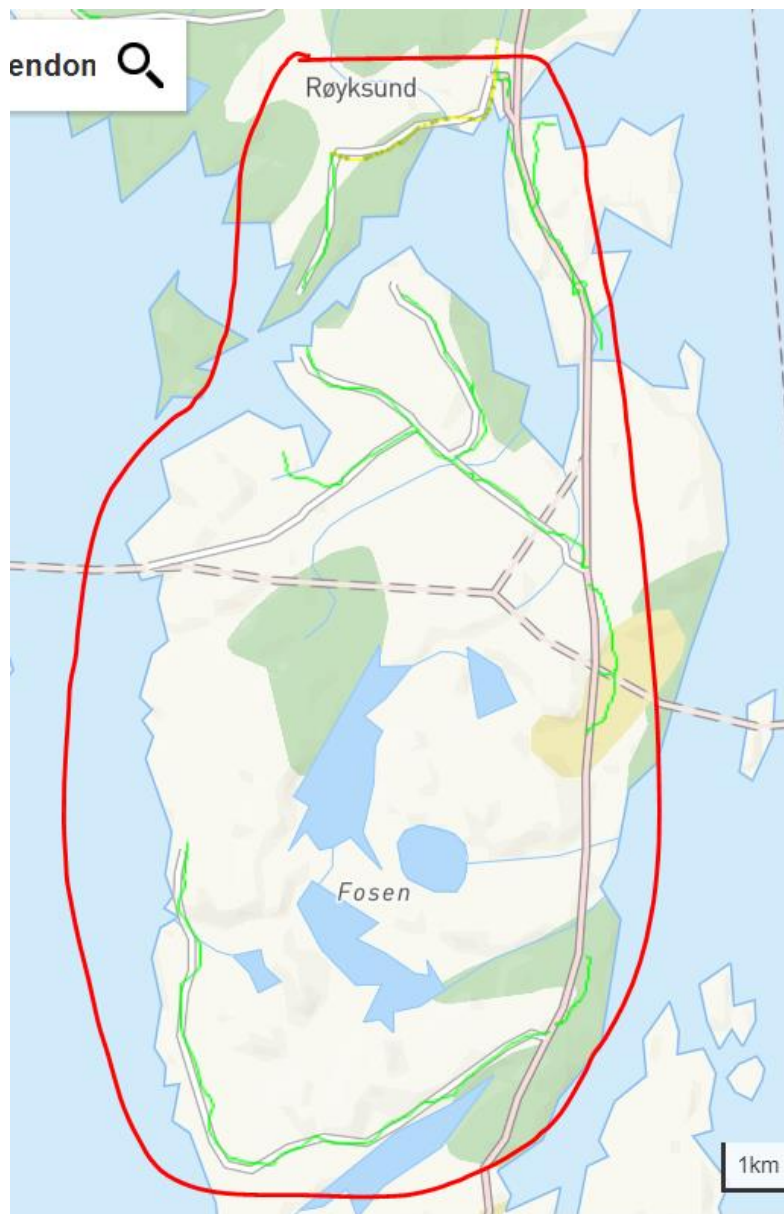
37. Spanne; innenfor rød sirkel.



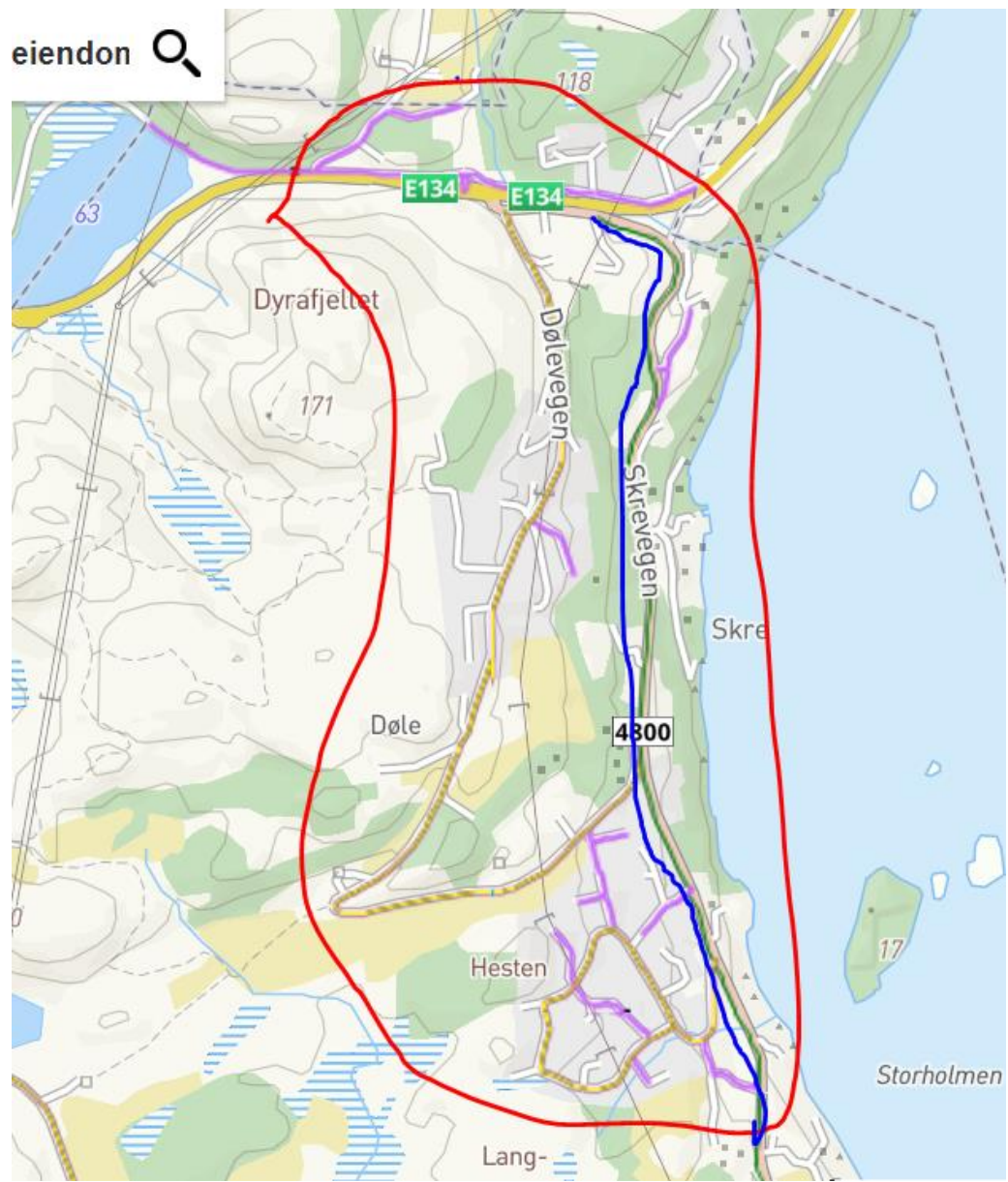
er X  
38. Vornedal; innenfor rød sirkel.



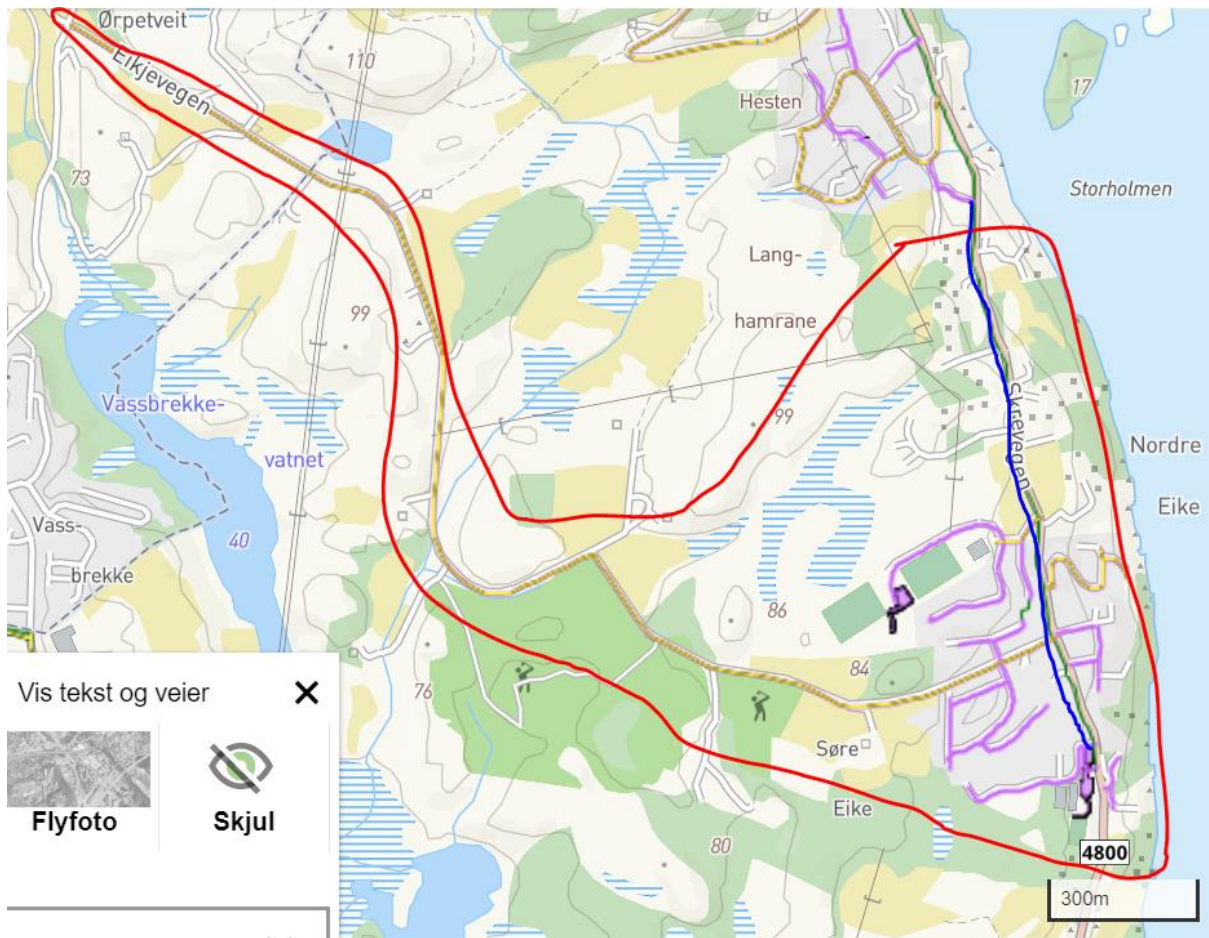
39. Snik; innenfor rød sirkel. Inkl. Tuastadvegen.



40. Røysund-Fosen; Innenfor rød sirkel.



41. Kolnes Nord; innenfor rød sirkel. Inkl. Hestfaret (krysset). Blå strek er G/S langs fylkesveg.



42. Kolnes Sør; innenfor rød sirkel. Fra Hestfaret ikke inkl. (krysset) og sørover. Blå strek er G/S langs fylkesveg til skolen.