


















TEGNFORKLARING

-  Plangrense
-  Anleggsgrense
-  Tiltaksgrense
-  Område sikring
-  Lagring forbudt
-  Kun til deponi av trær som skal gjenbrukes
-  Trafikkområde
-  Midlertidig vei
-  Containere
-  Brakkerigg
-  E41
-  Turbinrør areal
-  Turbinrom
-  Kjøreretning



B-01	Arbeidstegning	06.09.23	MZS	DDN
Rev.	Revisjon gjelder	Rev dato	Utarb	Kont

**Prosjekt**  
**Espeland VBA**

**BERGEN KOMMUNE**

**Oppdragsgiver**  
**Bergen Vann**

**asplan viak**


**Prosjektfase**  
**Arbeidstegning**

Dato	Oppdragsnr	Koordinatsystem	Heysdiferanse
06.09.23	613898-02	Euref 89, UTM Sone 32	NN2000
Utarbeidet av	Kontrollert av	Godkjert av	Målestokk
MZS	DDN	TM	1:500
			Format
			A1

**Riggplan**

Tegningsnummer: **X-L-O-0-0-700-001**
Revisjon: **B-01**

Byggnr Fag Type Sone Etg Byggkode Løpnr