



Brøytekart

- Snøbrøyting, Pri 1 A = 88668 m²
- Snøbrøyting, Pri 2 A = 62734 m²
- Interimvei A= 1789 m²
- Brannkummer



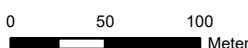
FORSVARSBYGG

Brøytekart
 202051 Porsangmoen
 Porsang kommune
 Region Nord

N


Grunnkart:
 Norge digitalt
 multor
 06.08.2024

1:4 000



0 50 100
 Meter