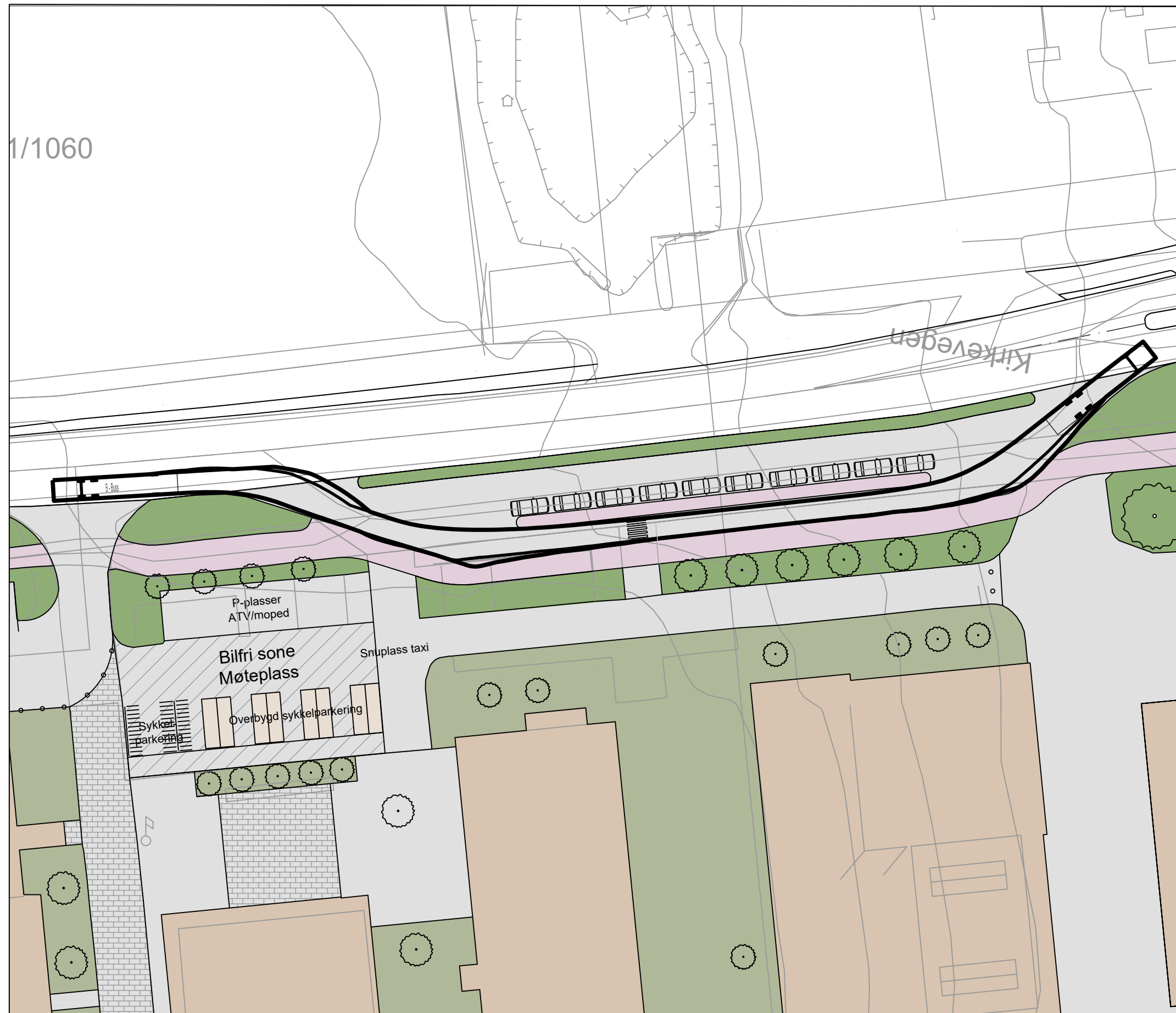














1/1060



TEGNFORKLARING

-  Veg/Asfalt
-  Areal for myke trafikanter
-  Belegningsstein
-  Fortau
-  Grøntareal
-  Felles Areal
-  Bygninger
-  Idrettsarealer
-  Trær
-  Pullerter
-  Nye koter (svart)
-  Eksisterende koter (blå)

Arealregnskap: Utvidelsen reduserer grøntarealet med ca. 150 m2



Prosjekt: Elverum vgs		Kontroll prosjekt: Sign.: EEO Kontroll:	
Tiltakshaver: Innlandet fylkeskommune Postboks 4404 Bedriftsenteret 2325 Hamar		Gnr./Bnr./Festnr.: 31/1124, /1198, /696, /1124/2	
Prosjekterende: Plan1 AS		Dato: 16.04.2024	
© Alle rettigheter tilhører utførende for prosjektering. Kopiering eller bruk av disse tegningene er forbudt uten skriftlig samtykke		Målestokk: 1:500 i A3	
Tegning: Illustrasjonsplan trafikk		Tegningsnr.:	Rev.: