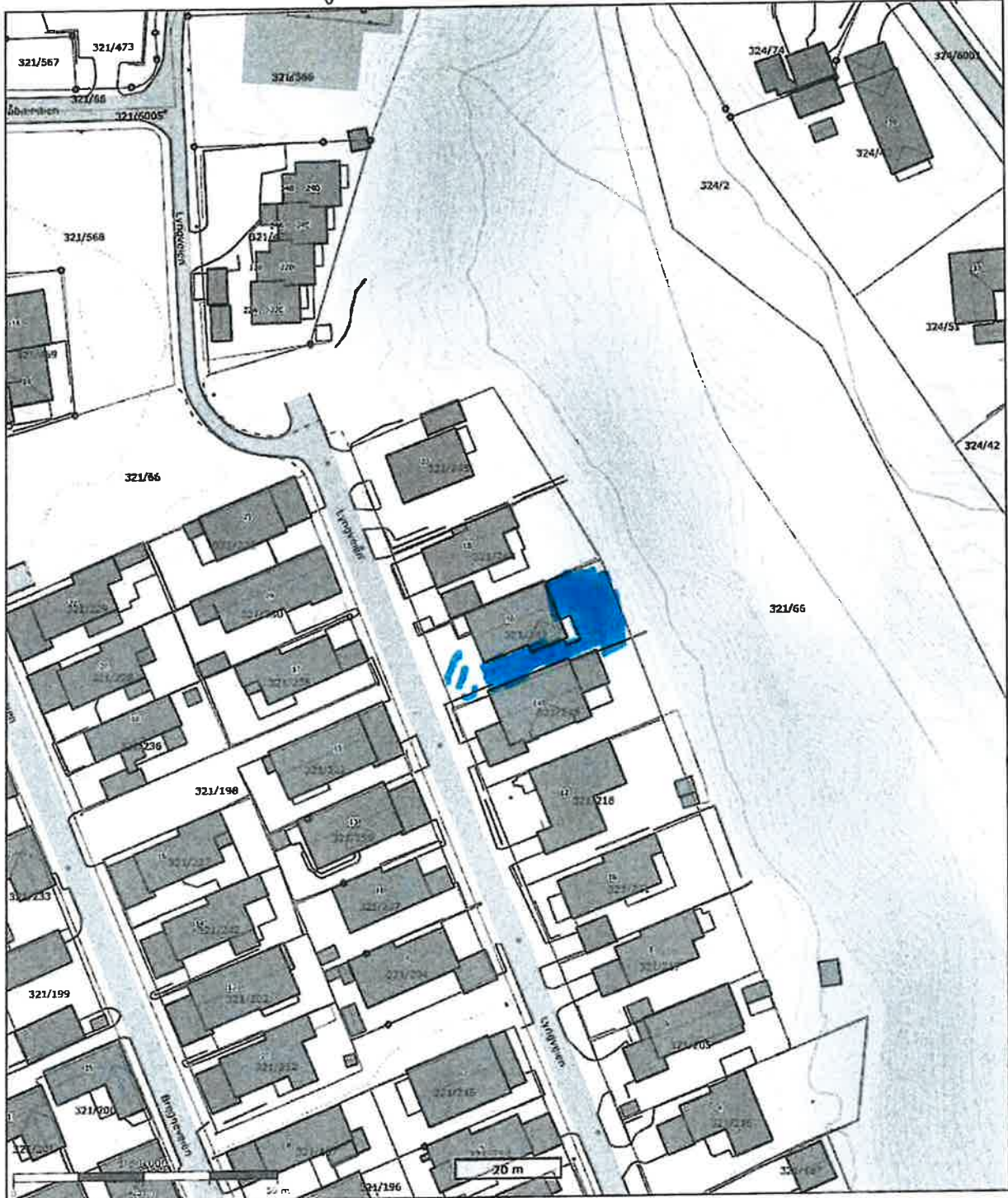


KOMMUNEDEL 10



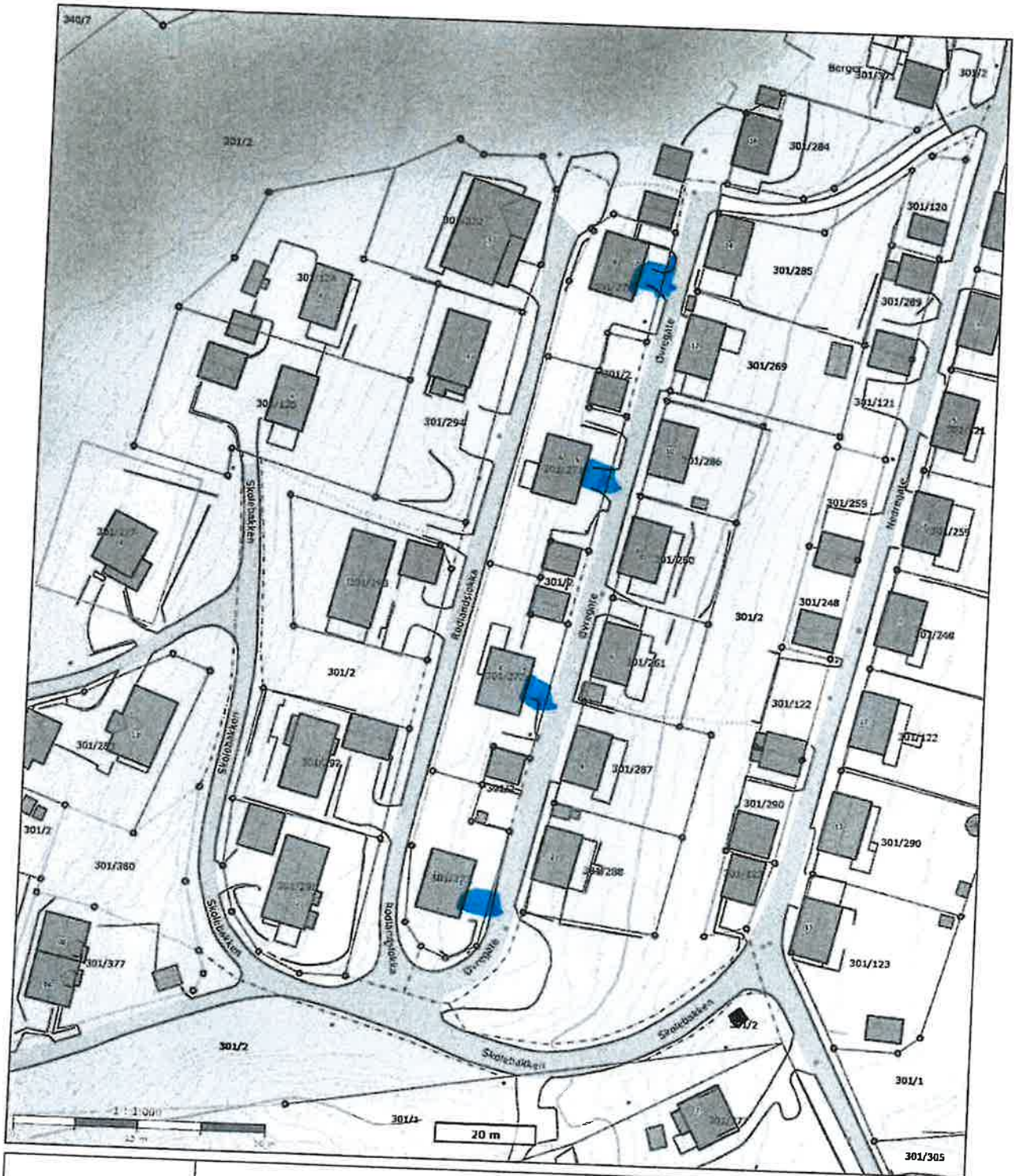
Utomhusplan

Lyngveien 16, 3060 Svelvik
Bollig



Målestokk: 1:1000
Dato: 7/12-2023
Format A4

Det tas forbehold om evt. feil/mangler i kartgrunnet. I forbindelse med prosjektering/anleggsarbeid må aktuelle faginstans i kommunen kontaktes.



Utomhusplan

Øvre gate 1,3,5,7, 3075 Berger



Målestokk: 1:1000
Dato: 7/12-2023
Format A4

Det tas forbehold om evt. feil/mangler i kartgrunnlaget. I forbindelse med prosjektering/anleggsarbeid må aktuelle faginstans i kommunen kontaktes.



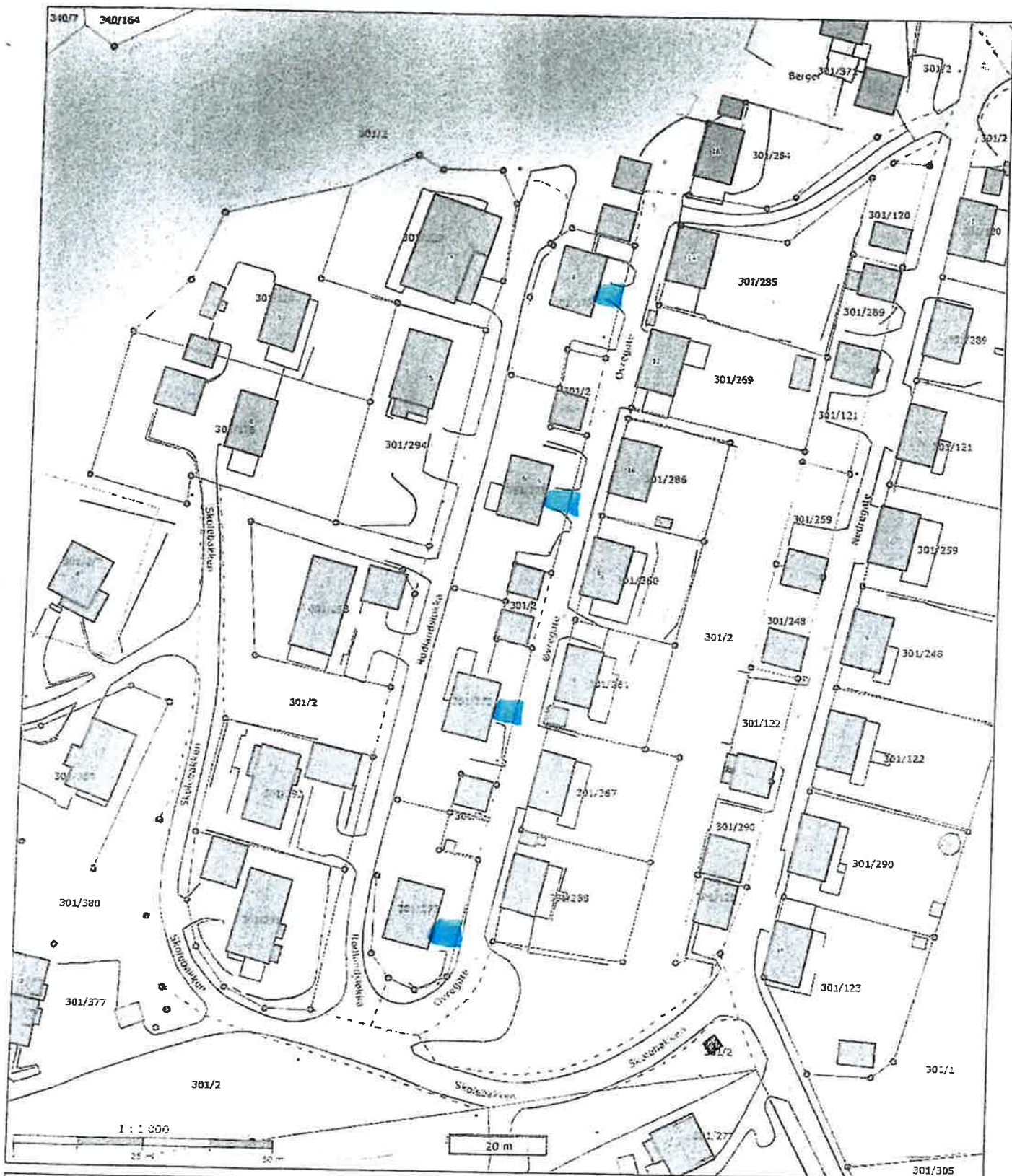
Utomhusplan

Lyngveien 16, 3060 Svelvik
Bolit



Målestokk: 1:1000
Dato: 19/9-2023
Format A4

Dette er et utkast og skal ikke brukes til byggesøknad eller til å bygge på. Det er ingen garanti for at planene er korrekte. For mer informasjon, se på nettside for Drammen Kommune.



Utomhusplan

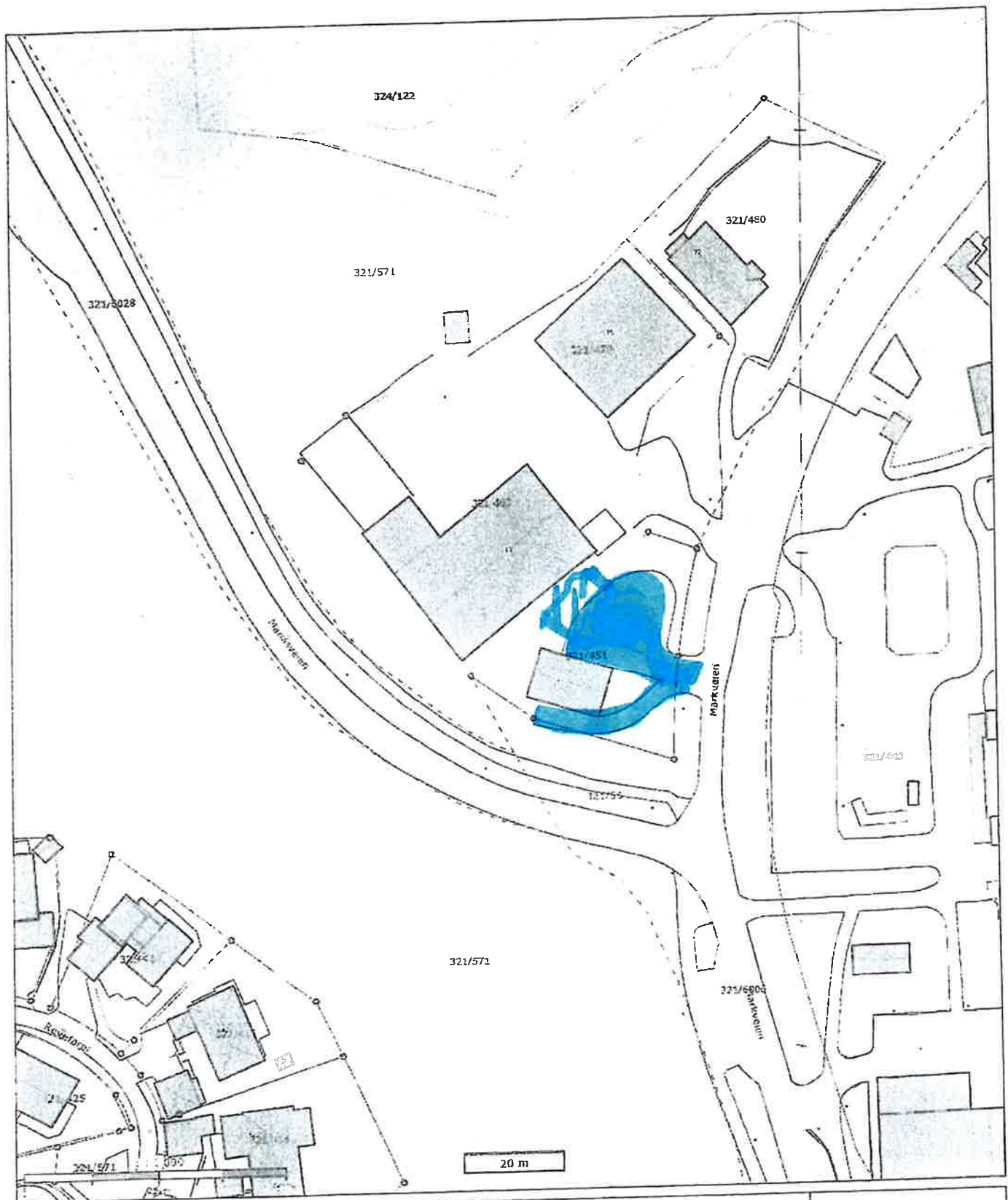
Øvregate 1,3,5,7, 3075 Berger
Bolig



**DRAMMEN
KOMMUNE**



Målestokk: 1:1000
Dato: 19/9-2023
Format A4



**DRAMMEN
KOMMUNE**

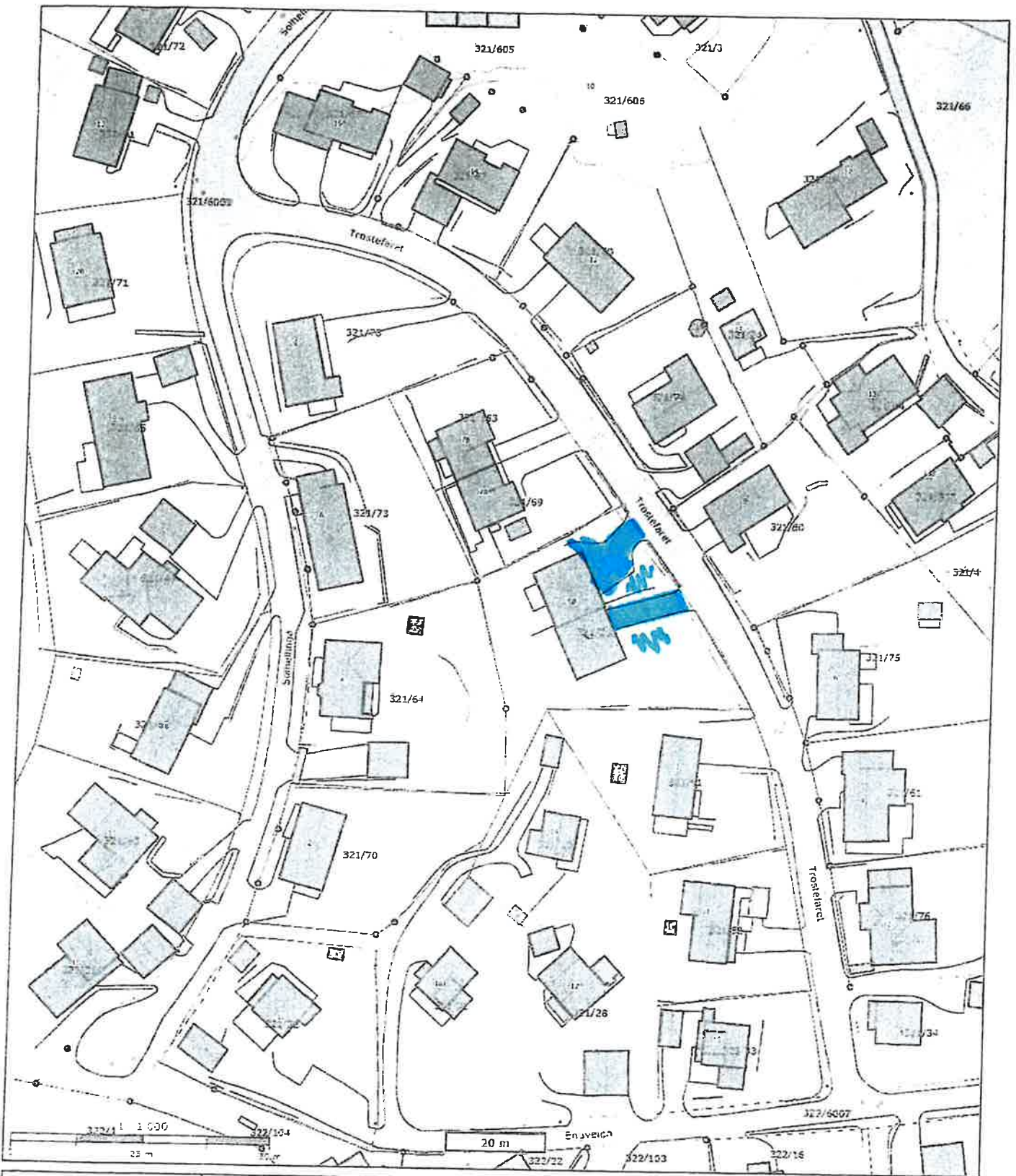
Utomhusplan

Markveien 31, 3060 Svelvik
Bolig



Målestokk: 1:1000
Dato: 19/9-2023
Format A4

Denne forholdsplan er utarbejdet i henhold til kommunens planregulering og viser de aktuelle forholdene i området. Forholdene kan være endret siden forholdsplanen er utarbejdet.



Utomhusplan

Trostefaret 5A og 5B, 3060 Svelvik
Bolig



**DRAMMEN
KOMMUNE**



Målestokk: 1:1000
Dato: 19/9-2023
Format A4



Utomhusplan

Sørjordet 3,5,7,9,11 og 13, 3060 Svelvik
Bolig



**DRAMMEN
KOMMUNE**



Målestokk: 1:1000
Dato: 19/9-2023
Format A4



Utomhusplan

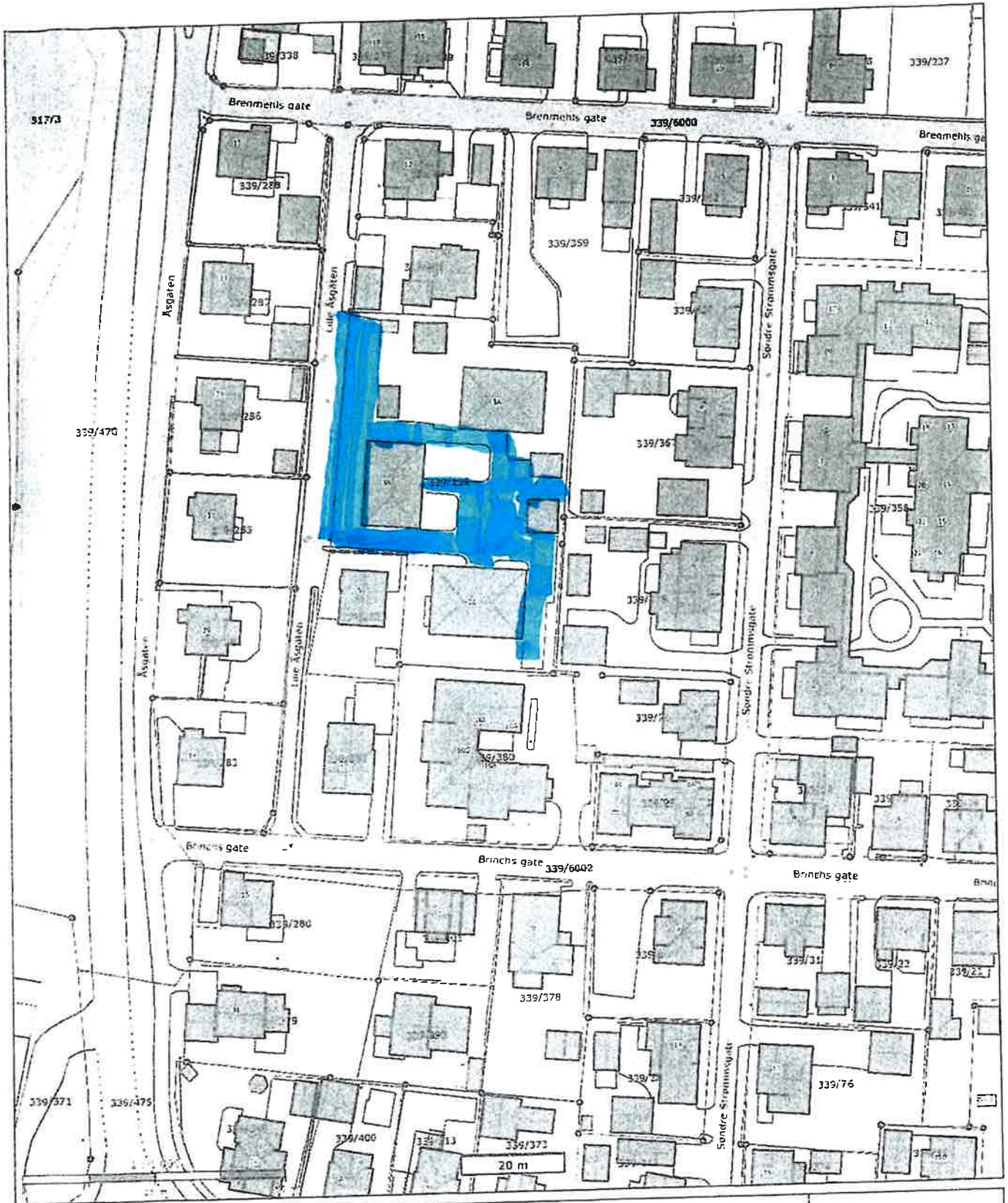
Stomperudveien 4A,4B,4C, 3060 Svelvik
Bølg



**DRAMMEN
KOMMUNE**



Målestokk: 1:1000
Dato: 19/9-2023
Format A4



**DRAMMEN
KOMMUNE**

Utomhusplan *KOMMUNEDEL 10*

Lille Åsgaten 3A, 3B og 3C, 3060 Svelvik
Bolig



Målestokk: 1:1000
Dato: 19/9-2023
Format A4