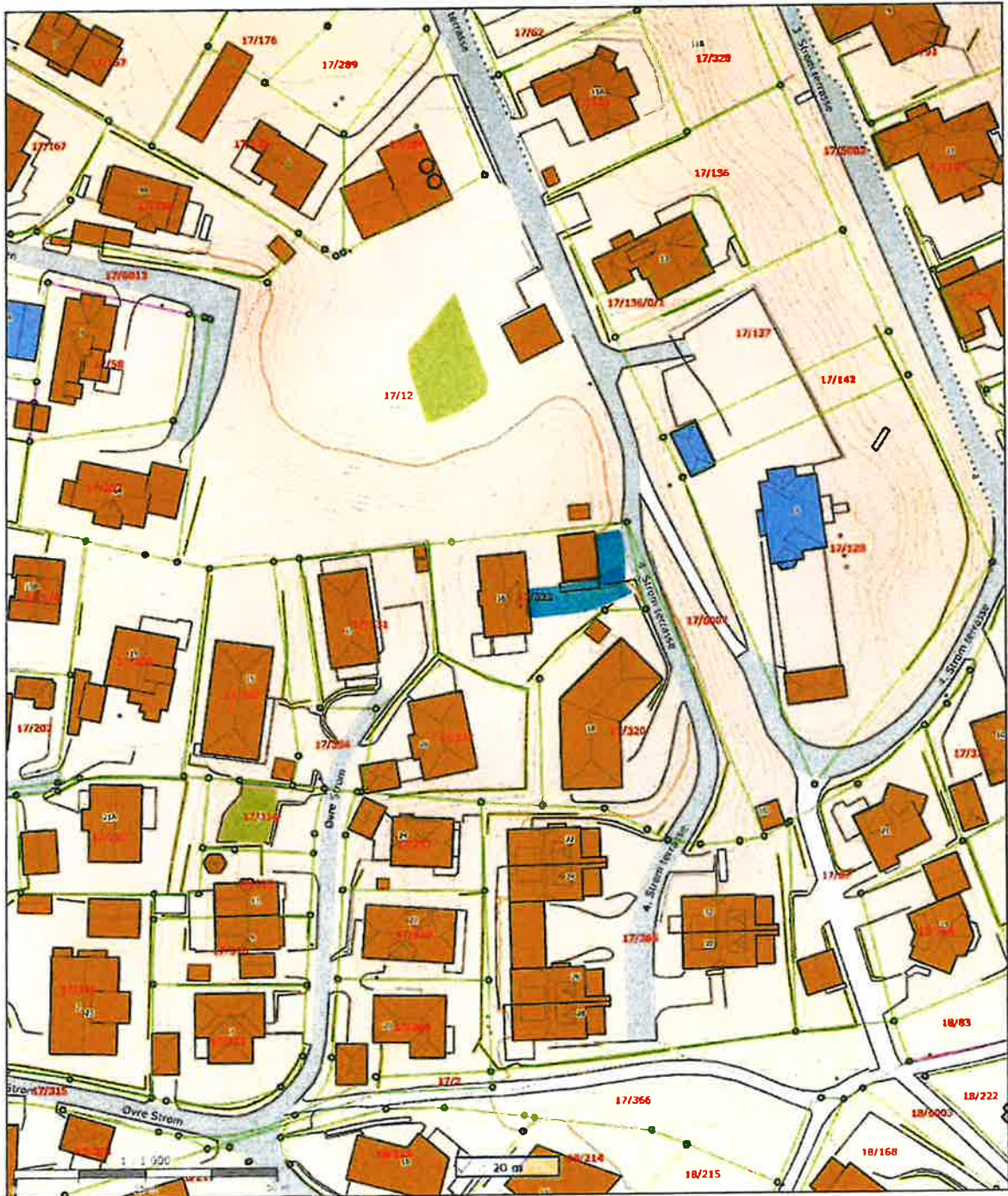






Drammen kommune
 Dato 18.01.2011
 Målestokk 1:1000

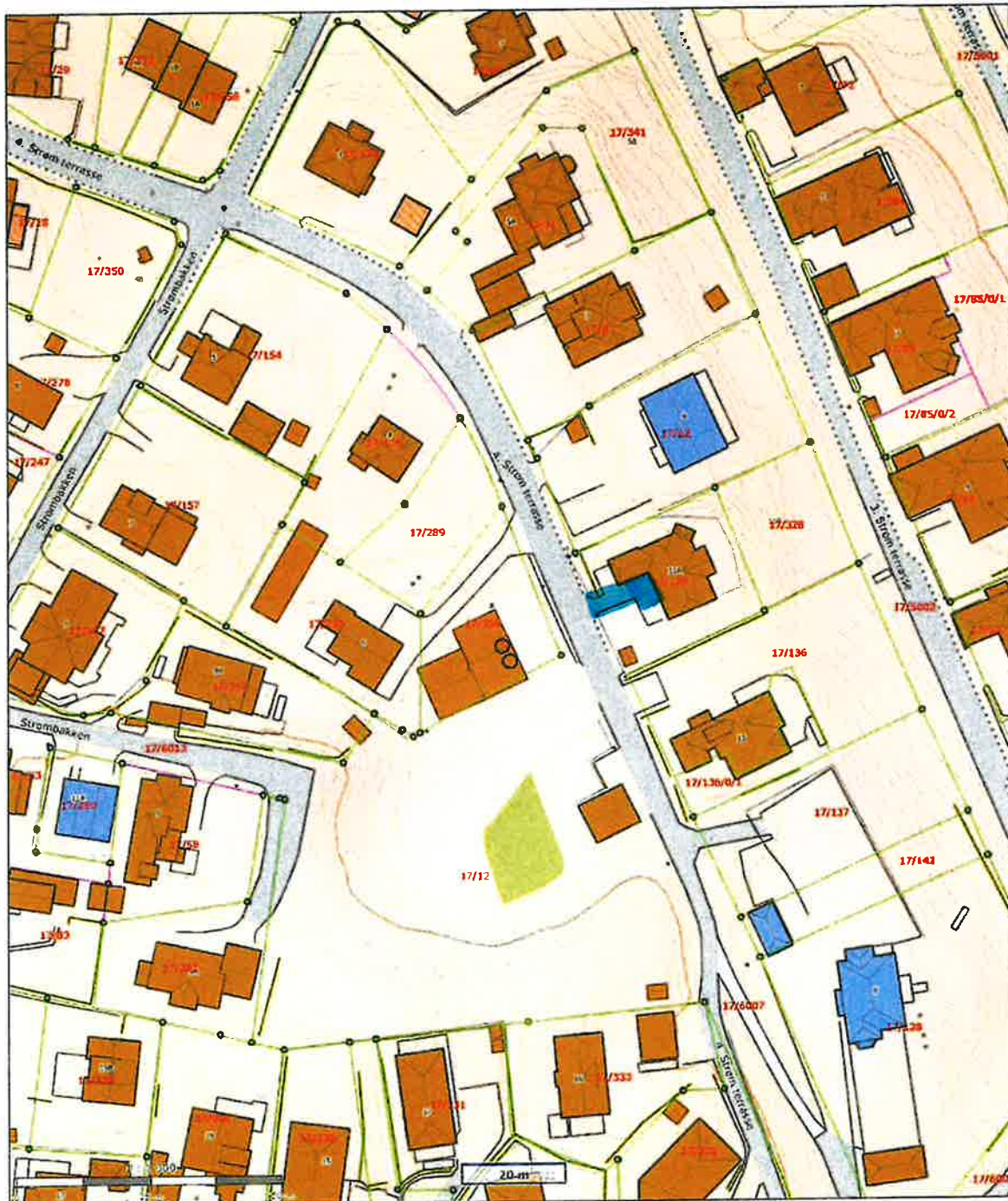



Utomhusplan
 Anchersens vei 6
 Bolig



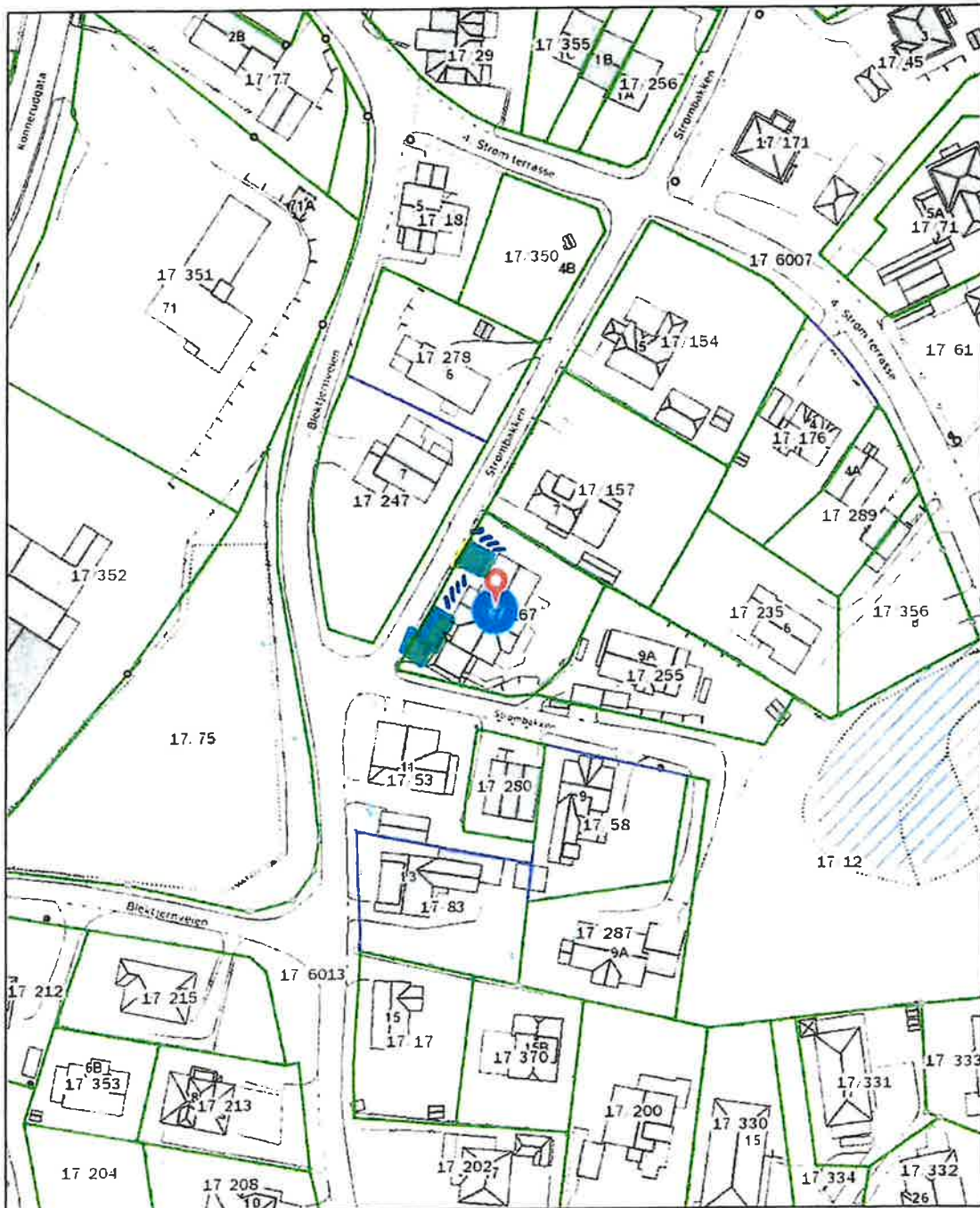
<h2>Utomhusplan</h2>		
<p>4. Strøm terrasse 16, 3046 Drammen Bolig</p>		
		<p>Målestokk: 1:1000 Dato: 8/11-2023 Format A4</p>




Det tas forbehold om evt. feil/mangler i kartgrunnlaget. I forbindelse med prosjektering/anleggsarbeid må aktuelle faginstans i kommunen kontaktes.



<h2>Utomhusplan</h2>		
<p>4. Strøm terrasse 11A, 3046 Drammen Bolig</p>		
		<p>Målestokk: 1:1000 Dato: 8/11-2023 Format A4</p>




Det tas forbehold om evt. feil/mangler i kartgrunnlaget. I forbindelse med prosjektering/anleggsarbeid må aktuelle faginstans i kommunen kontaktes.



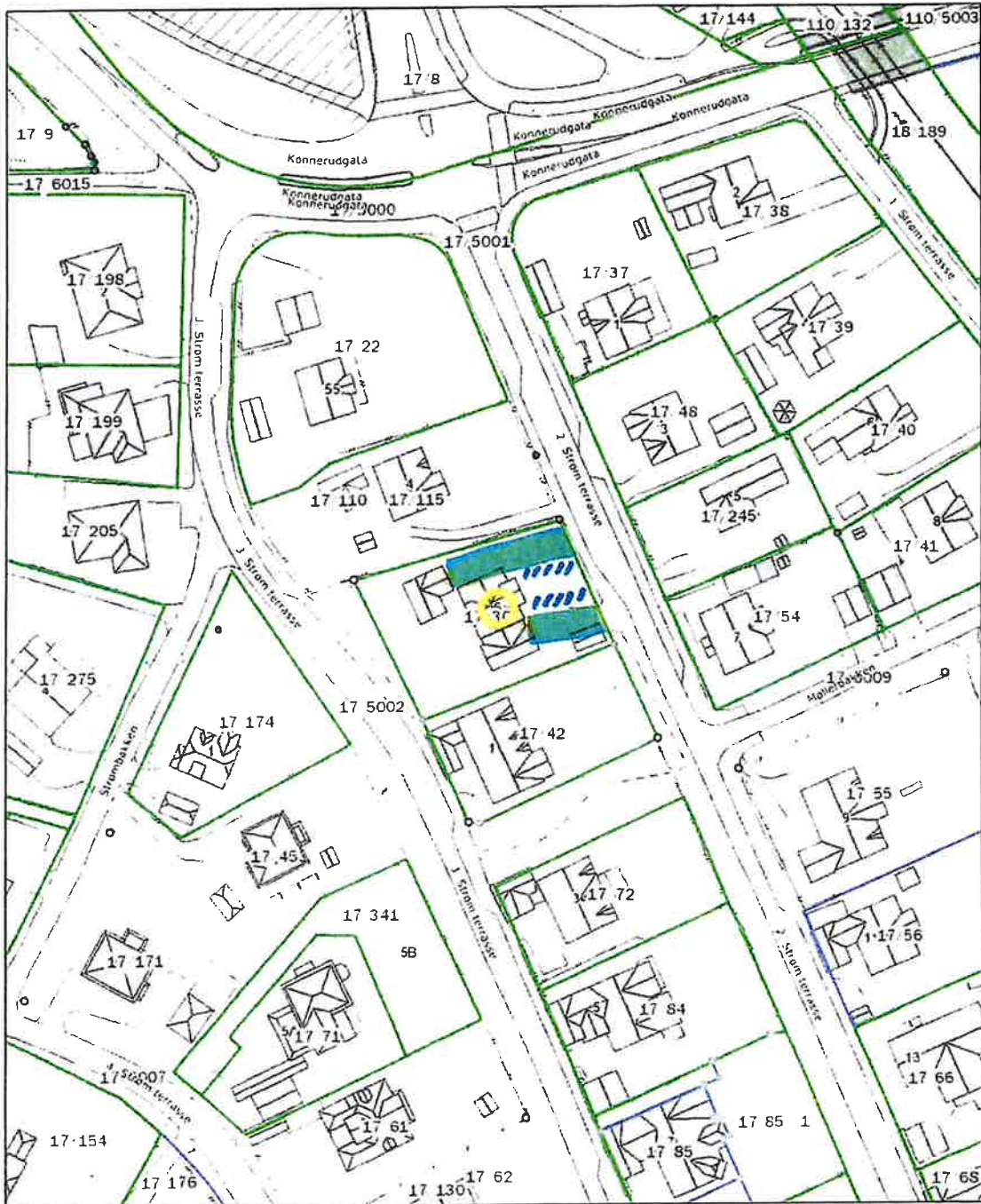
 DRAMMEN KOMMUNE	Strømbakken 9		
	Dato: 02.07.2020 Sign:		
		Målestokk: 1: 1000	Format A4




Det tas forbehold om evt. feil/mangler i kartgrunnlaget. I forbindelse med prosjektering/anleggsarbeid må aktuelle faginstans i kommunen kontaktes.



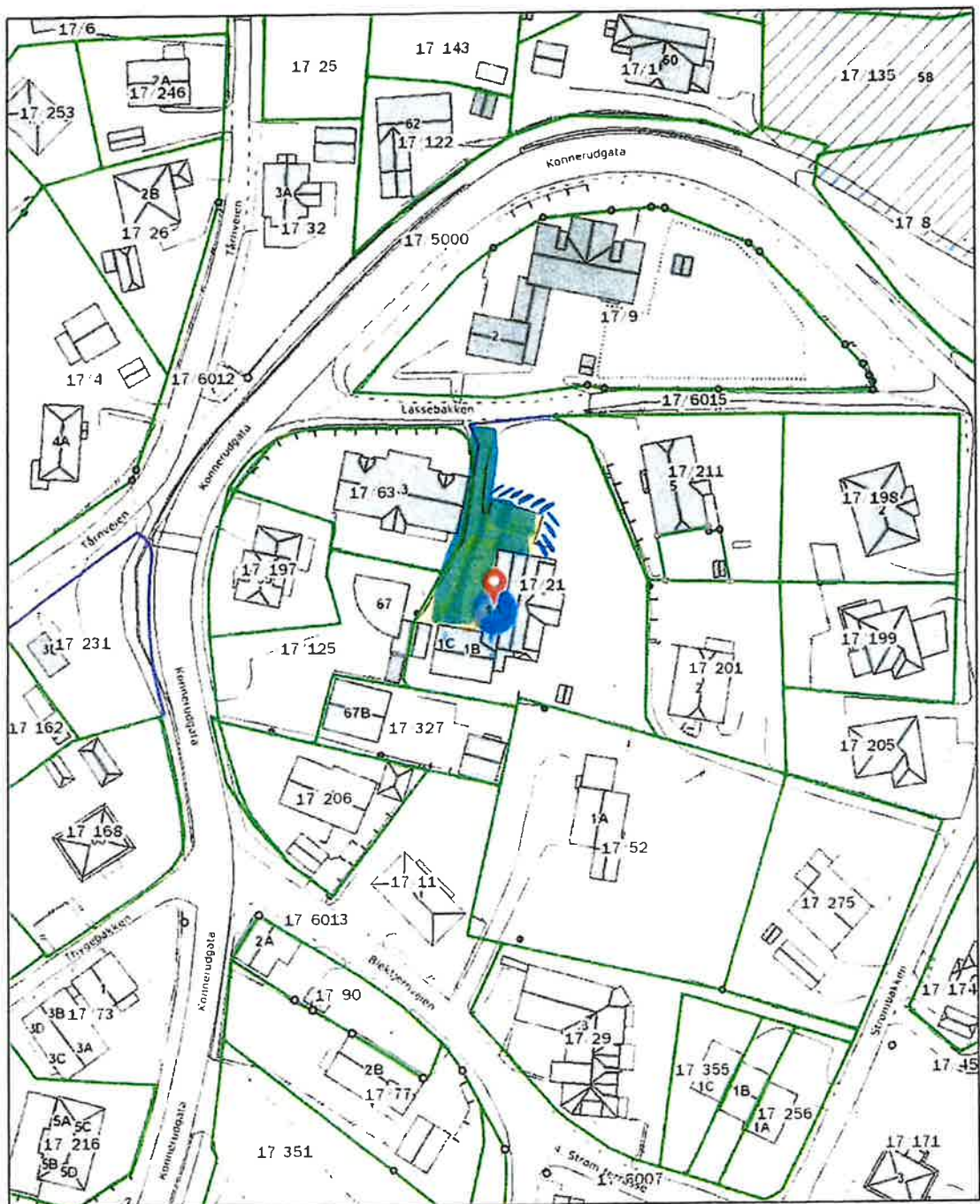
 <p>DRAMMEN KOMMUNE</p>	Blektjernveien 13		
	Dato: 02.07.2020 Sign:		
		Målestokk: 1: 1 000 Format A4	




Det tas forbehold om evt. feil/mangler i kartgrunnet. I forbindelse med prosjektering/anleggsarbeid må aktuelle faginstans i kommunen kontaktes



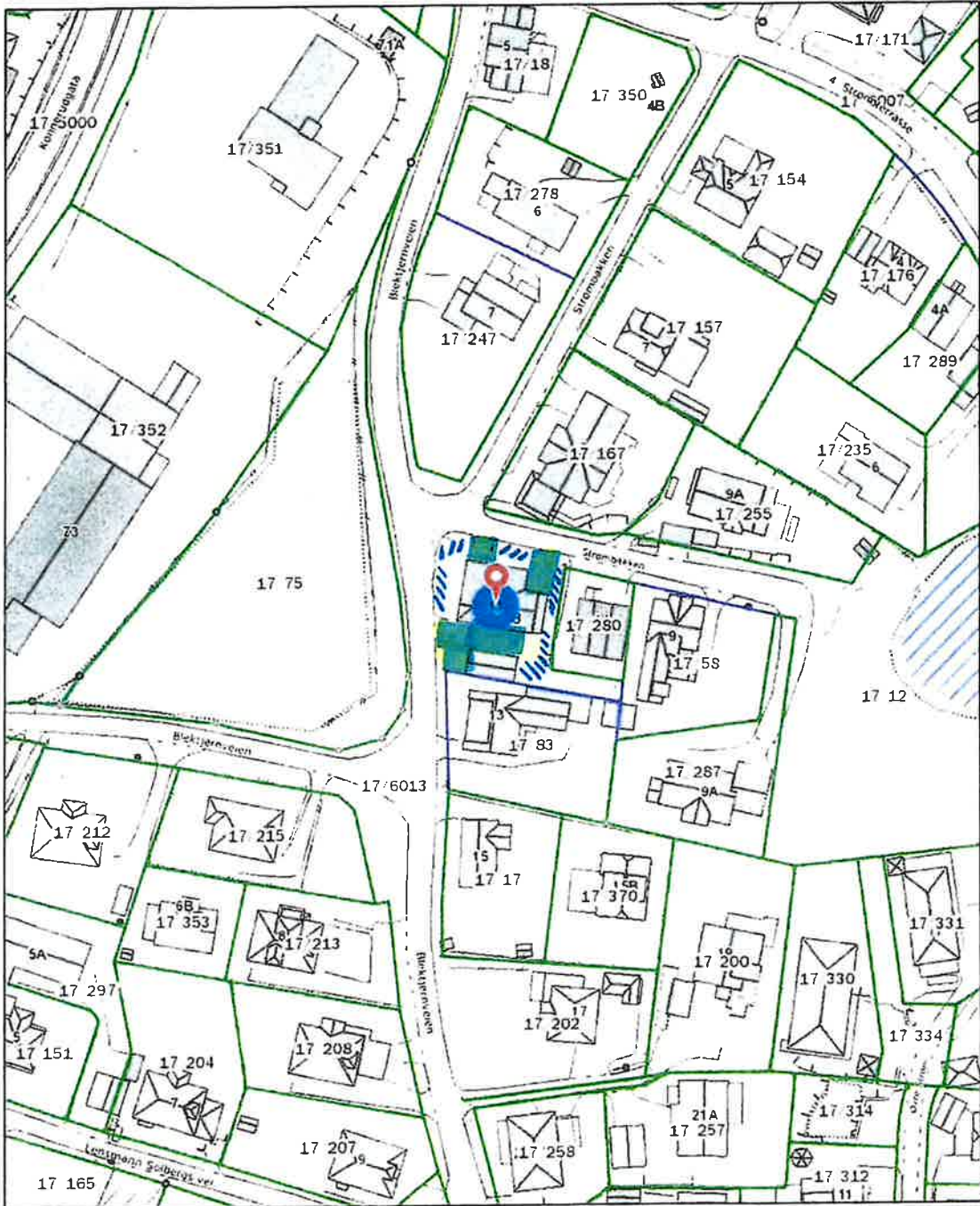
 <p>DRAMMEN KOMMUNE</p>	2. Strøm terrasse 6		
	Dato: 02.07.2020 Sign:		
		Målestokk: 1: 1 000 Format A4	




Det tas forbehold om evt. feil/mangler i kartgrunnet. I forbindelse med prosjektering/anleggsarbeid må aktuelle faginstans i kommunen kontaktes



 <p>DRAMMEN KOMMUNE</p>	Lassebakken 1 A-C		
	Dato: 02.07.2020		
Sign:			Målestokk: 1: 1 000 Format A4

Det tas forbehold om evt. feil/mangler i kartgrunnlaget. I forbindelse med prosjektering/anleggsarbeid må aktuelle faginstans i kommunen kontaktes



 <p>DRAMMEN KOMMUNE</p>	Blektjernveien 11		
	Dato: 02.07.2020		
Sign:			Målestokk: 1: 1000 Format A4

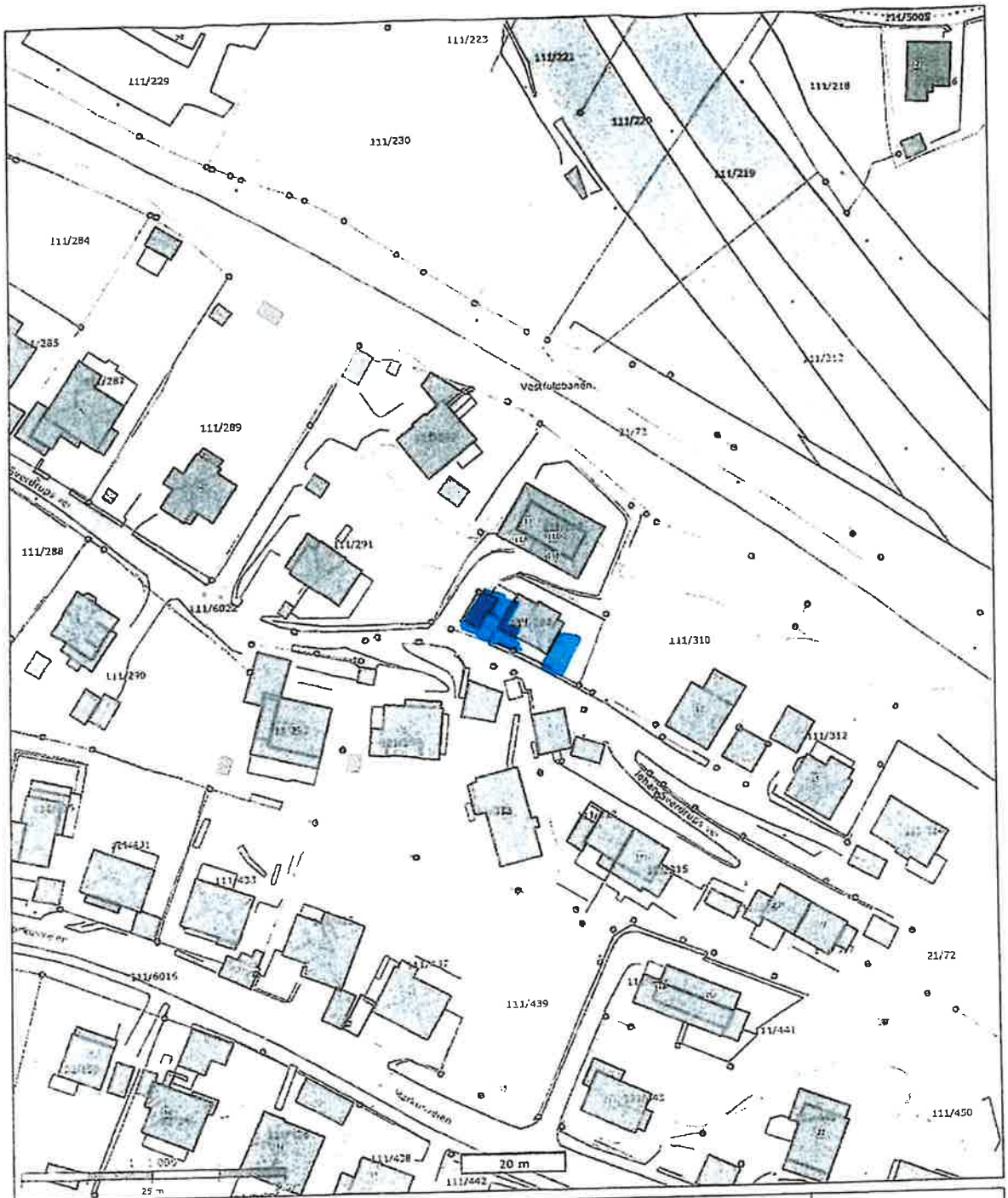
Det tas forbehold om evt. feil/mangler i kartgrunnet. I forbindelse med prosjektering/anleggsarbeid må aktuelle faginstans i kommunen kontaktes.



 **Drammen kommune**
Dato 22.10.2012
Målestokk 1:1000

Utomhusplan
Styrmoes vei 41
Bolig

100/1



Utpmhusplan

Johan Sverdrups vei 11, Drammen
Bolig



Målestokk: 1:1000
Dato: 27/9-2023
Format A4

Denne tegning er en frittstående teknisk tegning. Tegningen er utarbeidet med systemet AutoCAD og er ikke bindende for brukere som ikke er autorisert til å bruke tegningen.

