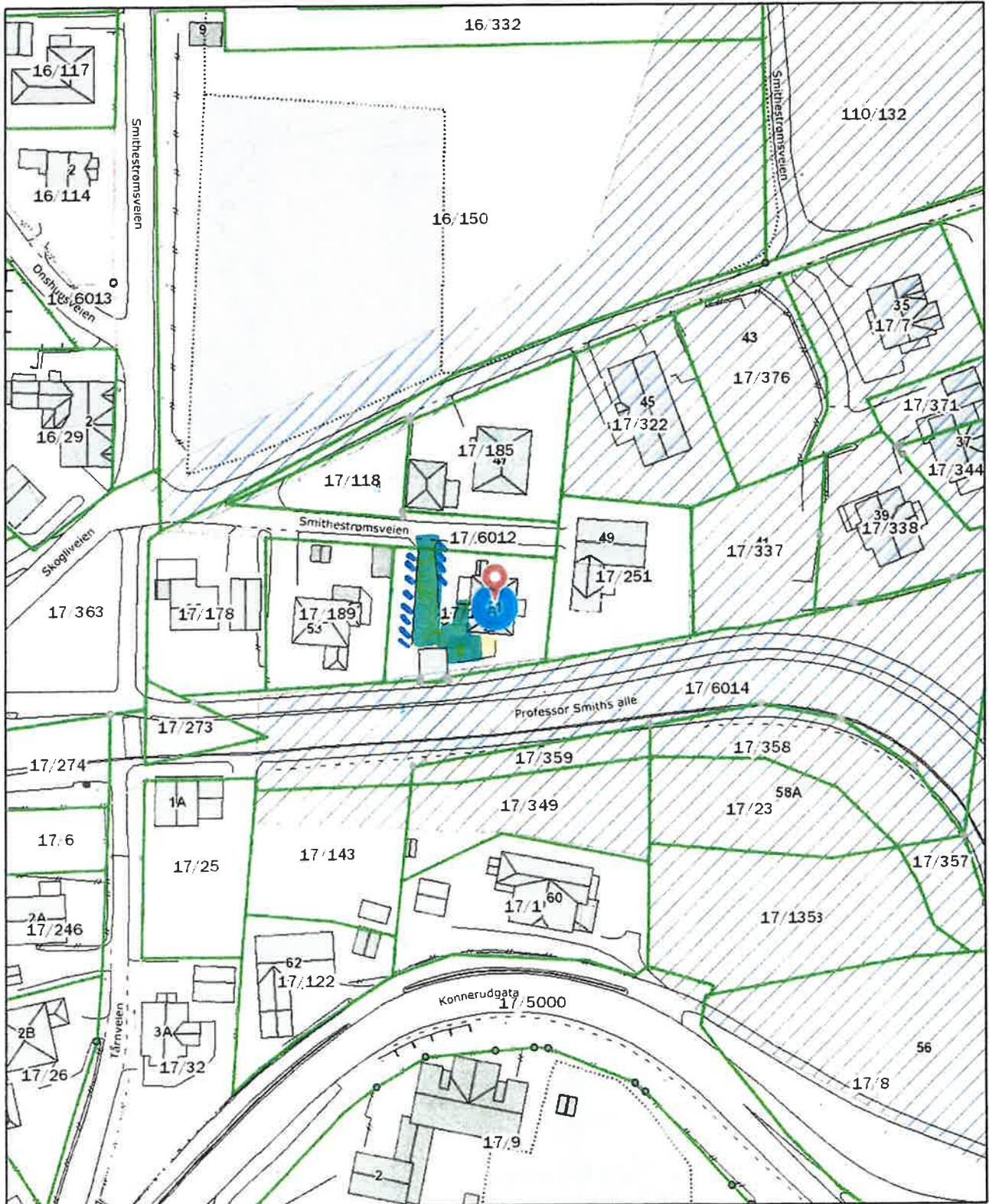






**Drammen kommune**  
 Dato: 14.01.2011  
 Målestokk: 1:1000

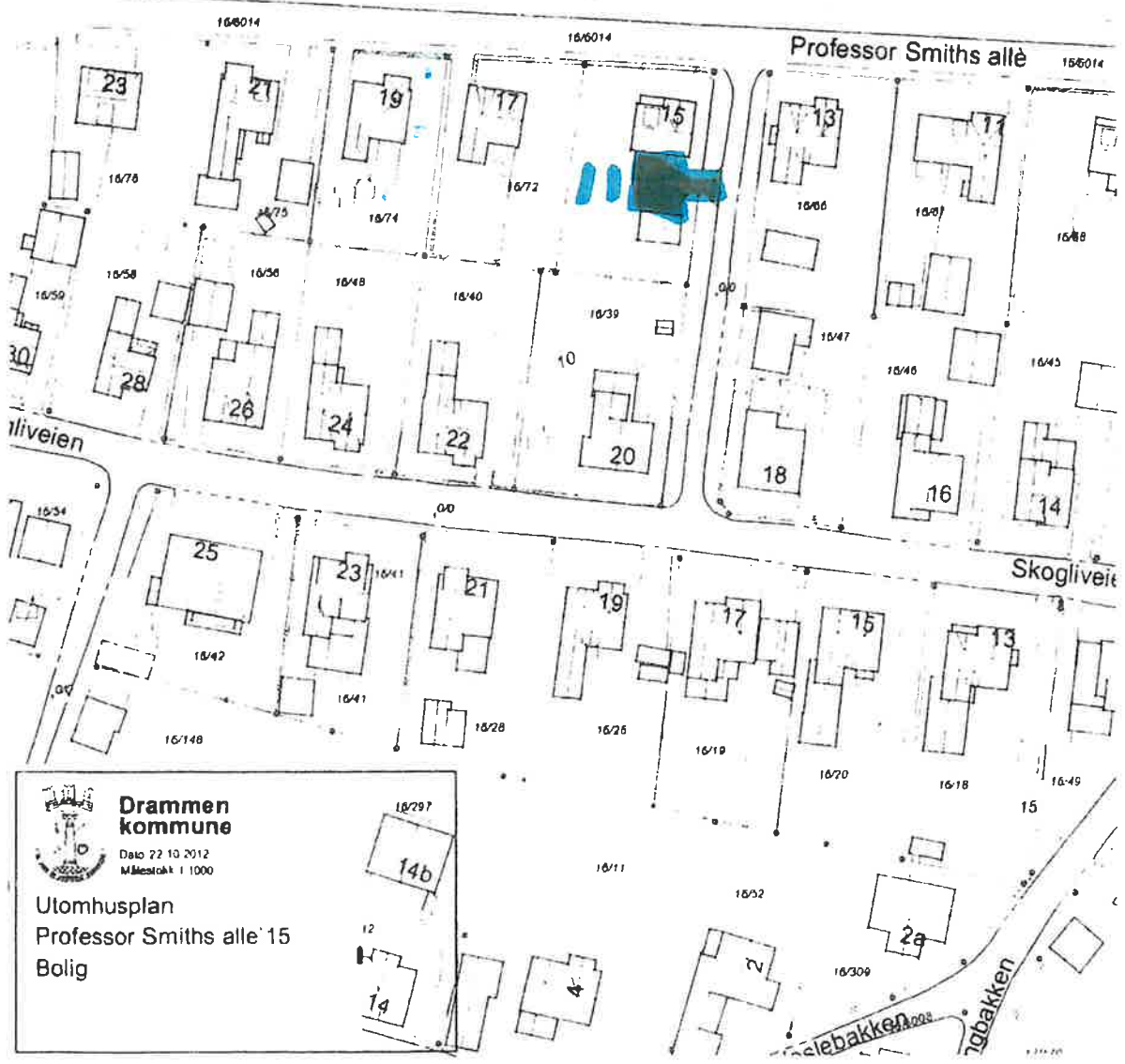
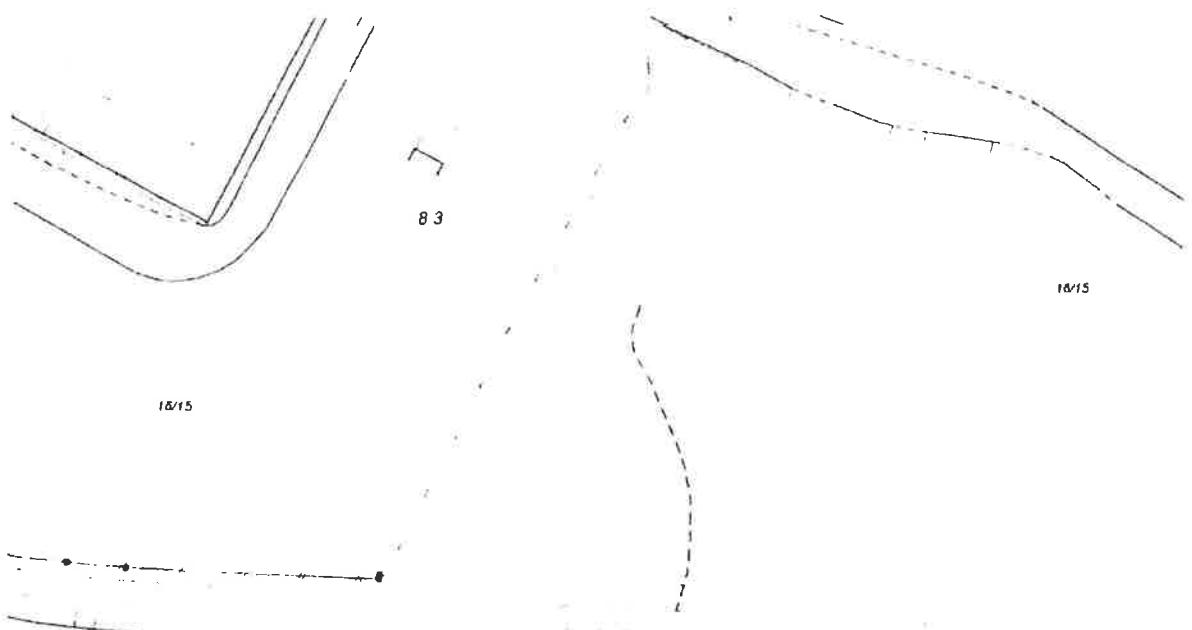

**Rødskog skole**  
 6.6

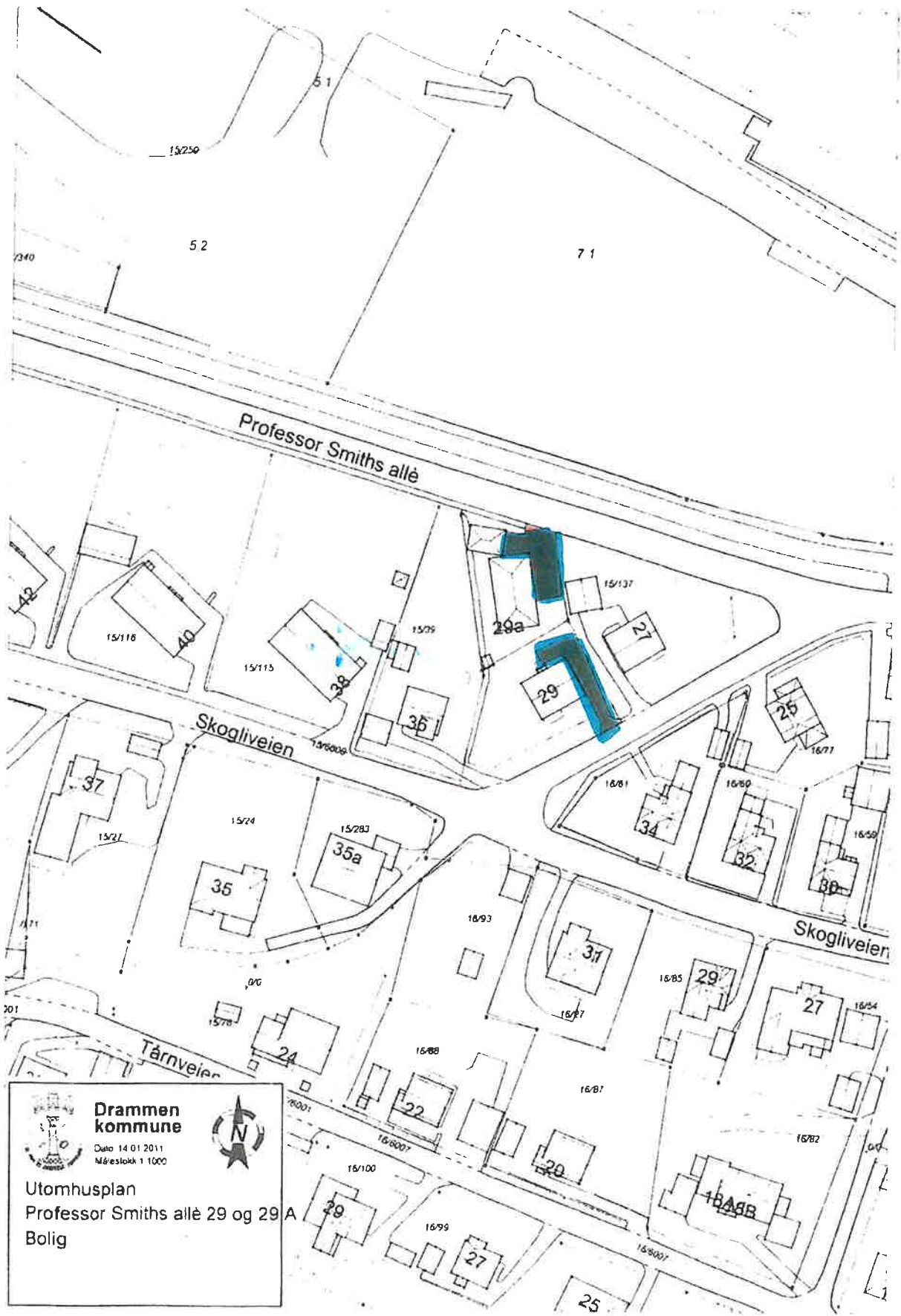
**Utomhusplan**  
**Rødskoggata 1**  
**Gulskogen aldersboliger**



 <p><b>DRAMMEN KOMMUNE</b></p>	<b>Smithestrømsveien 51</b>		
	Dato: 02.07.2020 Sign:		

Det tas forbehold om evt. feil/mangler i kartgrunnlaget. I forbindelse med prosjektering/anleggsarbeid må aktuelle faginstans i kommunen kontaktes.



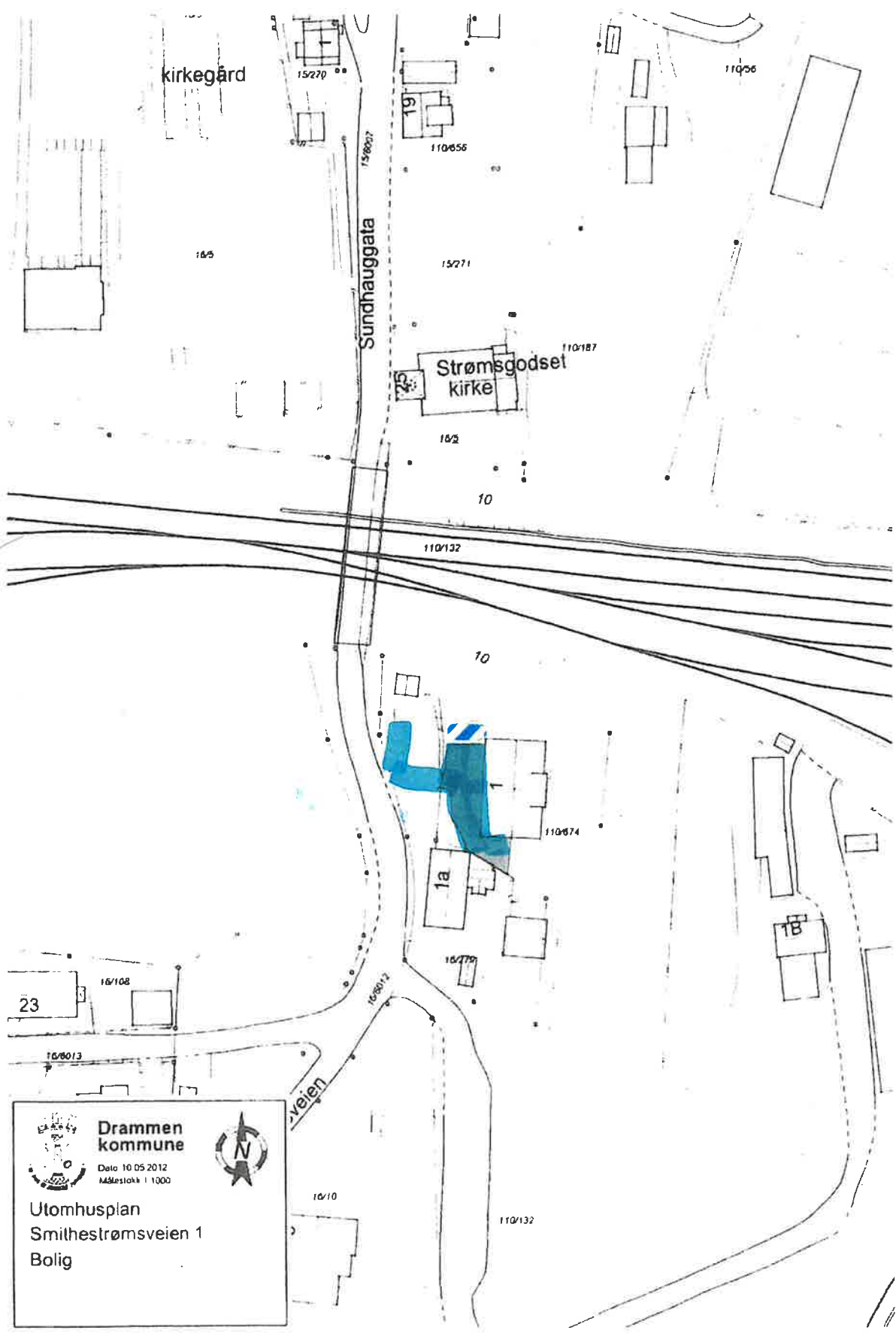


**Drammen  
kommune**

Dato 14.01.2011  
Målestokk 1:1000



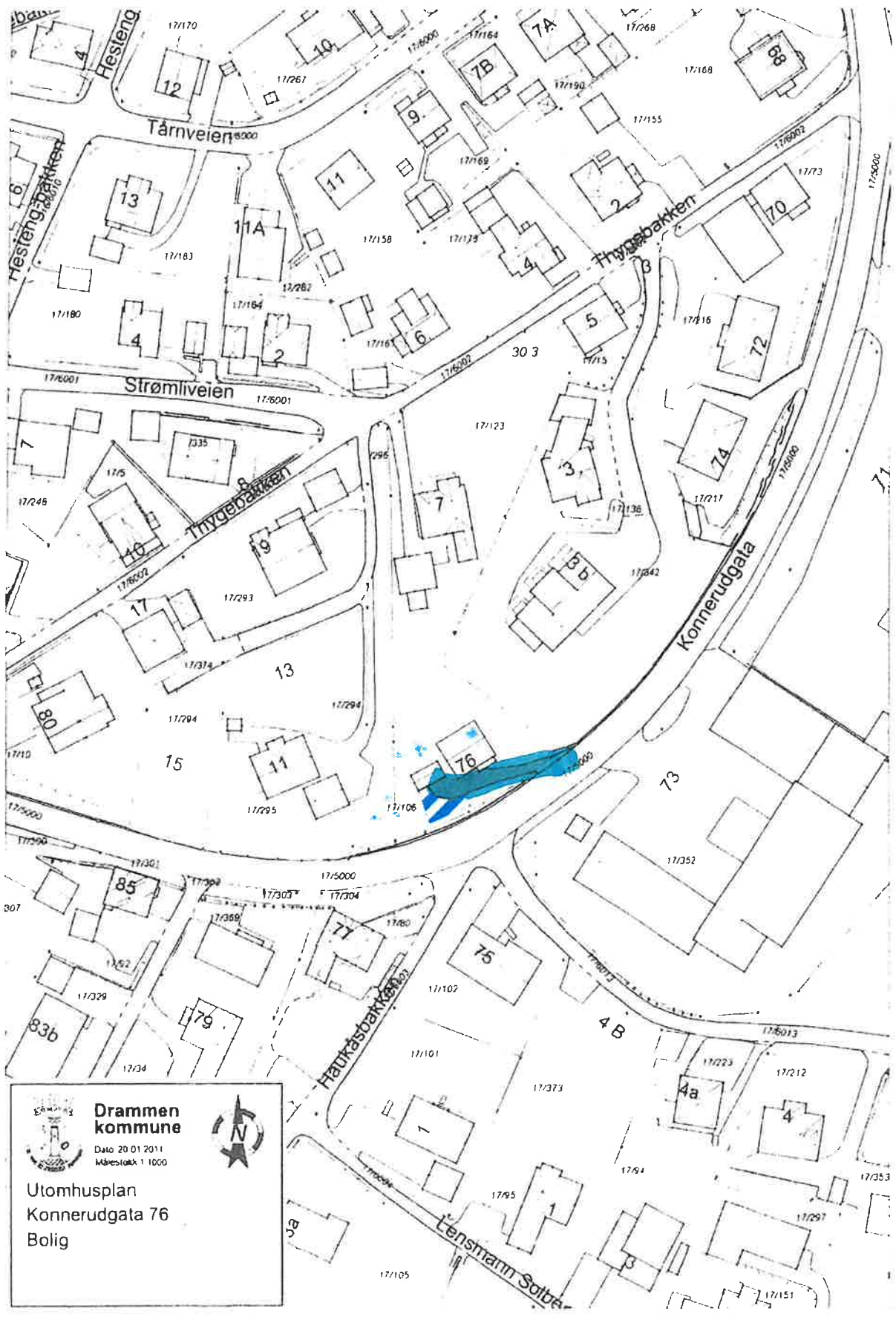
Utomhusplan  
Professor Smiths allé 29 og 29 A  
Bolig



 **Drammen kommune**  
Data 10.05.2012  
Målestokk 1:1000



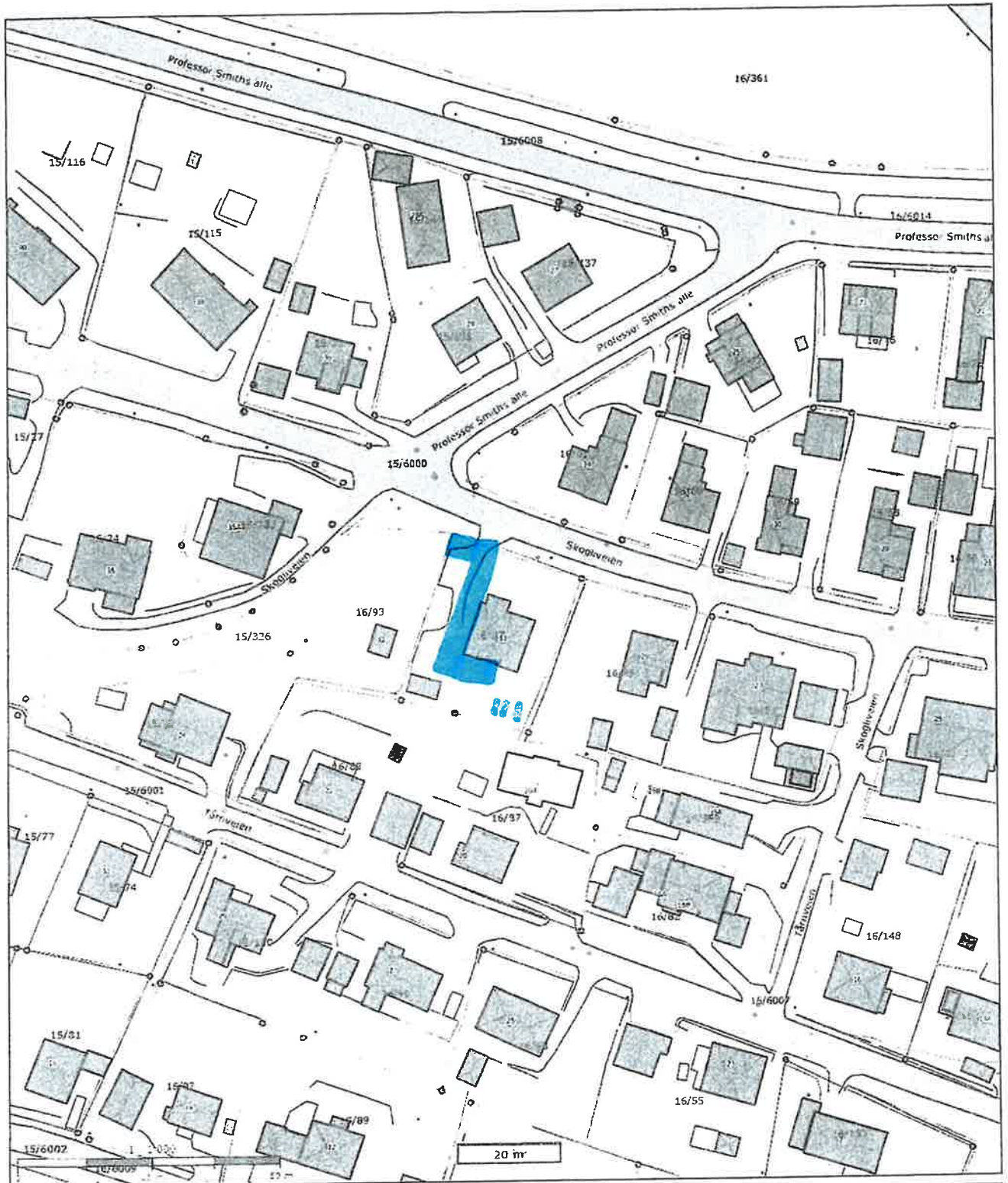
**Utomhusplan**  
**Smithestrømsveien 1**  
**Bolig**




**Drammen kommune**  
 Dato 20.01.2011  
 Målestokk 1:1000



Utomhusplan  
 Konnerudgata 76  
 Bolig

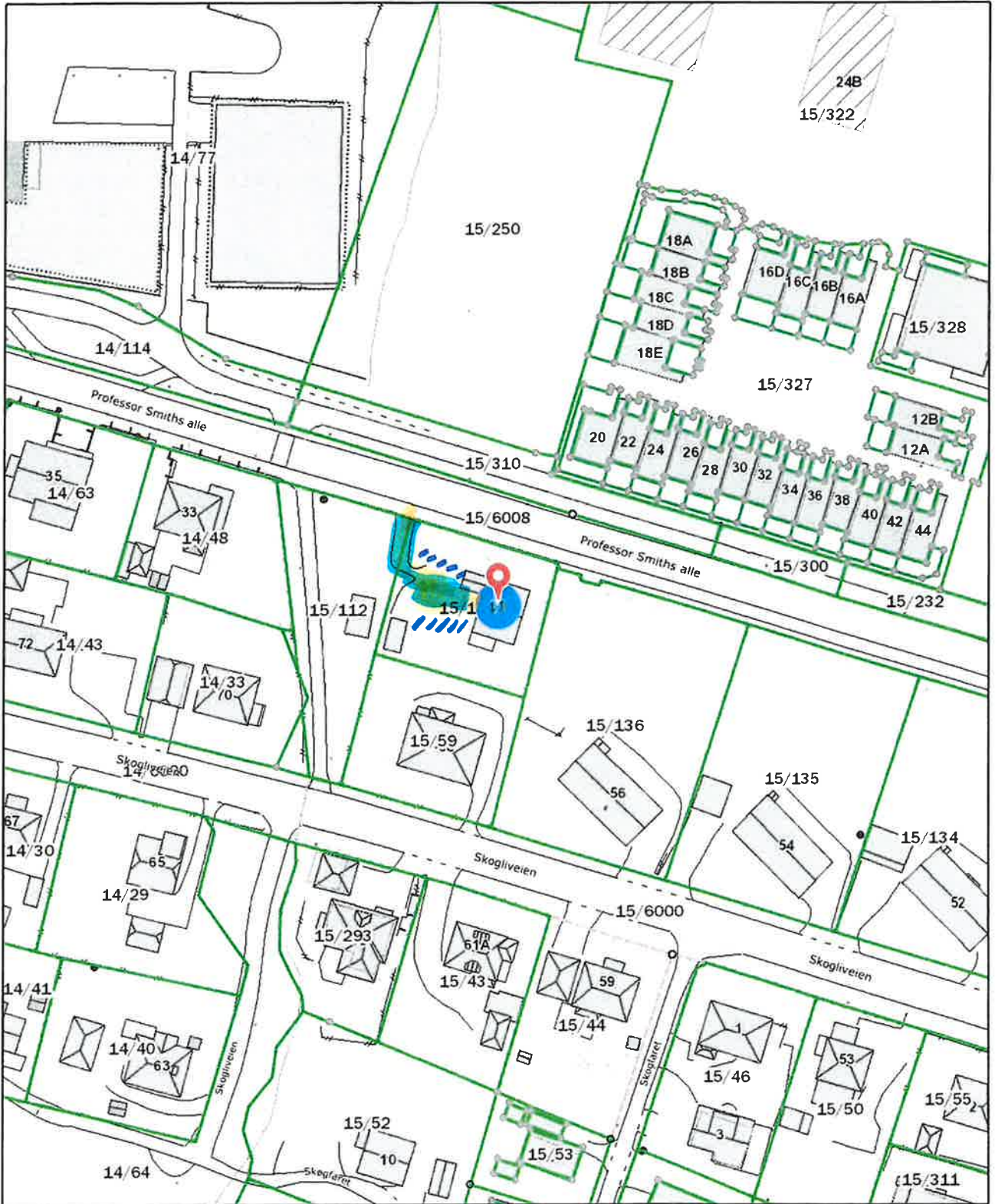





## Utomhusplan

Skogliveien 31, 3047 Drammen  
Bolig



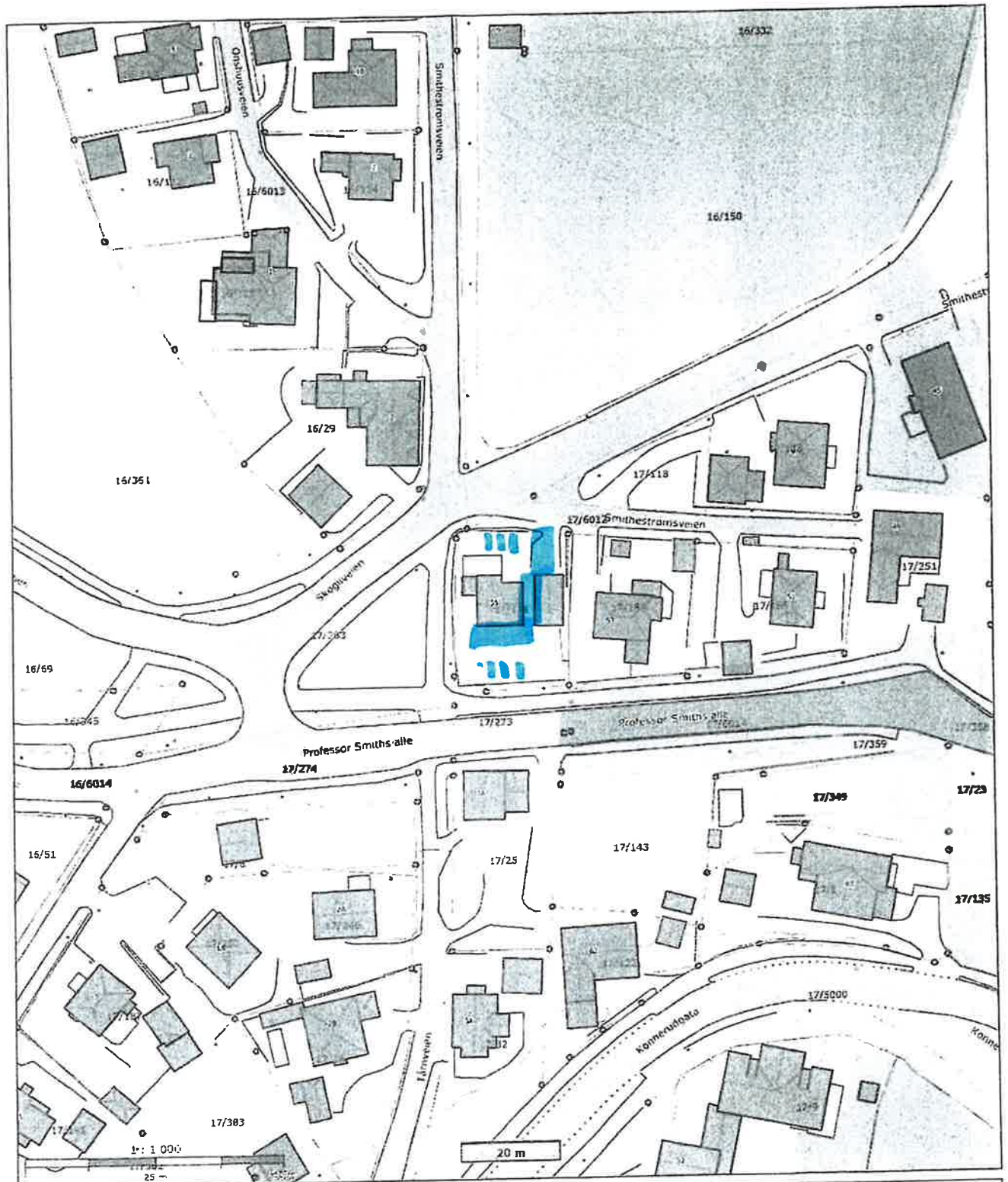
Målestokk: 1:1000  
Dato: 19/9-2023  
Format A4





 <b>DRAMMEN</b> <b>KOMMUNE</b>	<b>Professor Smiths Alle 31</b>		
	Dato: 02.07.2020 Sign:		

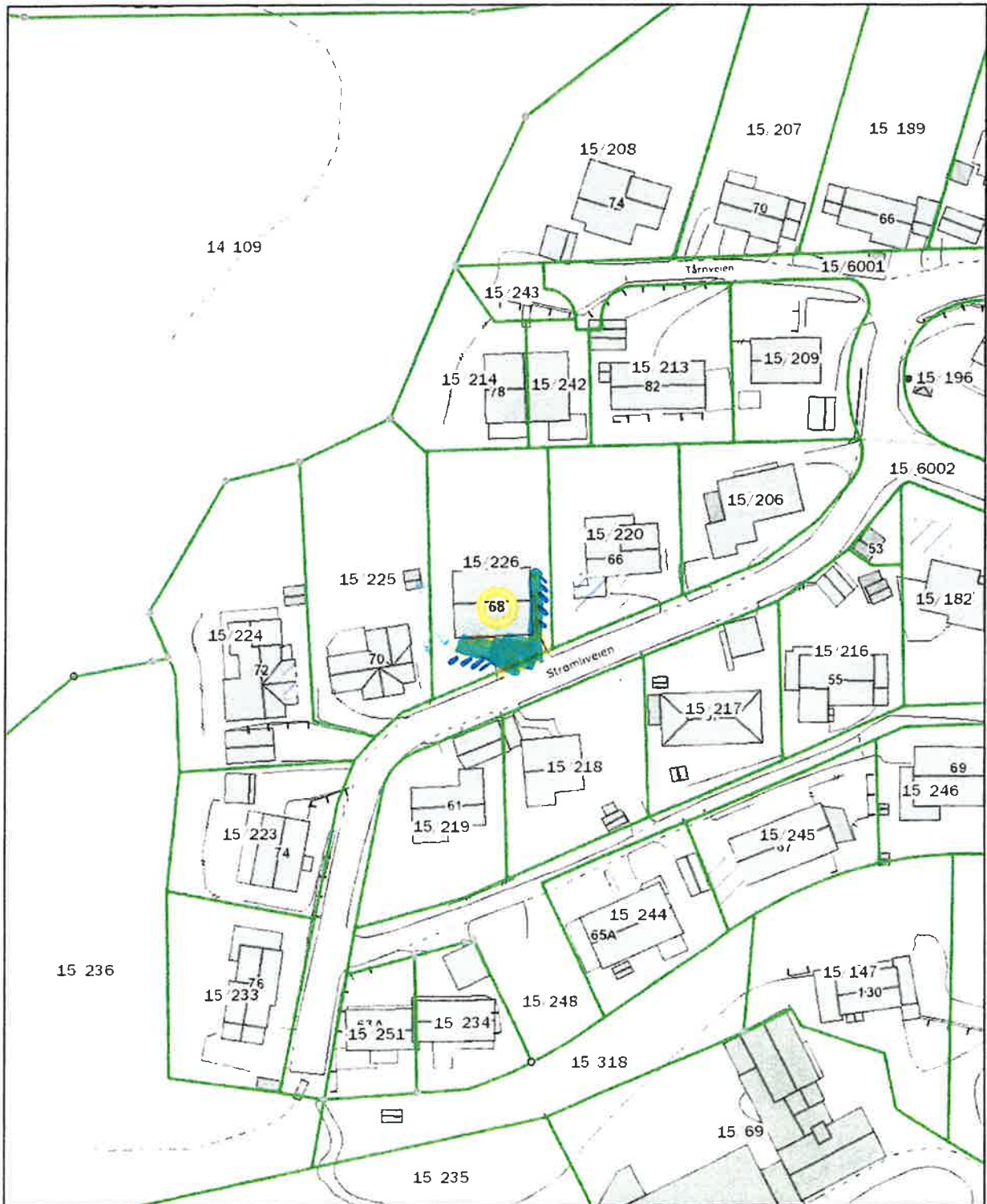
Det tas forbehold om evt. feil/mangler i kartgrunnlaget. I forbindelse med prosjektering/anleggsarbeid må aktuelle faginstans i kommunen kontaktes.








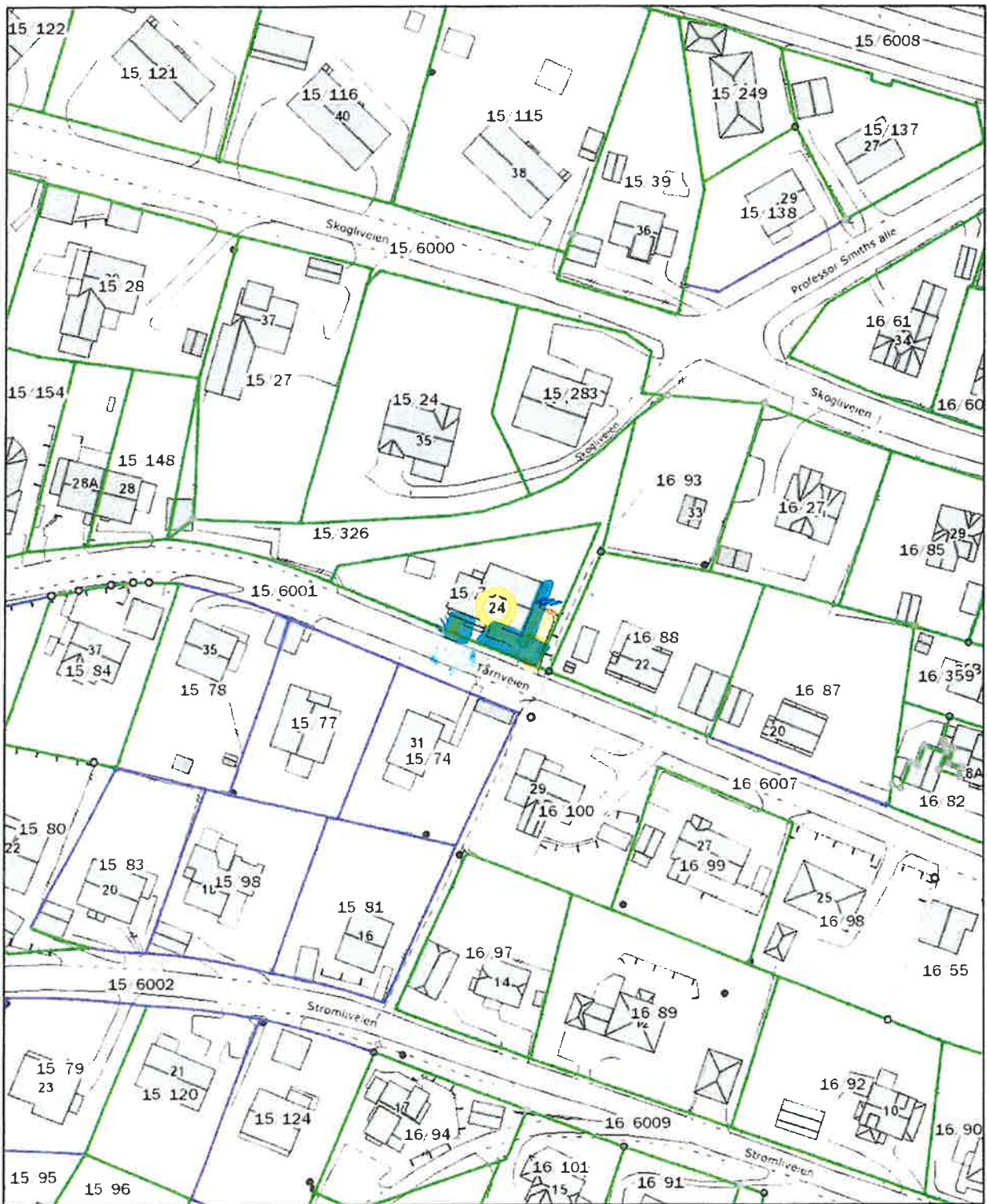
 <p><b>DRAMMEN KOMMUNE</b></p>	<h2>Utomhusplan</h2>	
	<p>Smithestrømsveien 55, 3045 Drammen Bolig</p>	




Dette forbehold om at fullstendig kartmateriale i forbindelse med registrering av eiendomsforhold og andre relevante forhold er tilgjengelig på Drammen kommunes nettside.



 <p><b>DRAMMEN KOMMUNE</b></p>	<b>Strømliveien 68</b>		
	Dato: 02.07.2020 Sign:		
			Målestokk: 1: 1000 <b>Format A4</b>

Det tas forbehold om evt. feil/mangler i kartgrunnet. I forbindelse med prosjektering/anleggsarbeid må aktuelle faginstans i kommunen kontaktes.



 <b>DRAMMEN KOMMUNE</b>	<b>Tårnveien 24</b>		 Målestokk: 1: 1000  <b>Format A4</b>
	Dato: 02.07.2020 Sign:		

Det tas forbehold om evt. feil/mangler i kartgrunnlaget. I forbindelse med prosjektering/anleggsarbeid må aktuelle faginstans i kommunen kontaktes.