

Utomhusplan

Evjegata 2, Mjøndalen
Boiig



**DRAMMEN
KOMMUNE**



Målestokk: 1:1000
Dato: 19/9-2023
Format A4



Utomhusplan

Fjerdingsgen 15, 3050 Mjøndalen
Bølig



Målestokk: 1:1000
Dato: 17/10-2023
Format A4



Utomhusplan

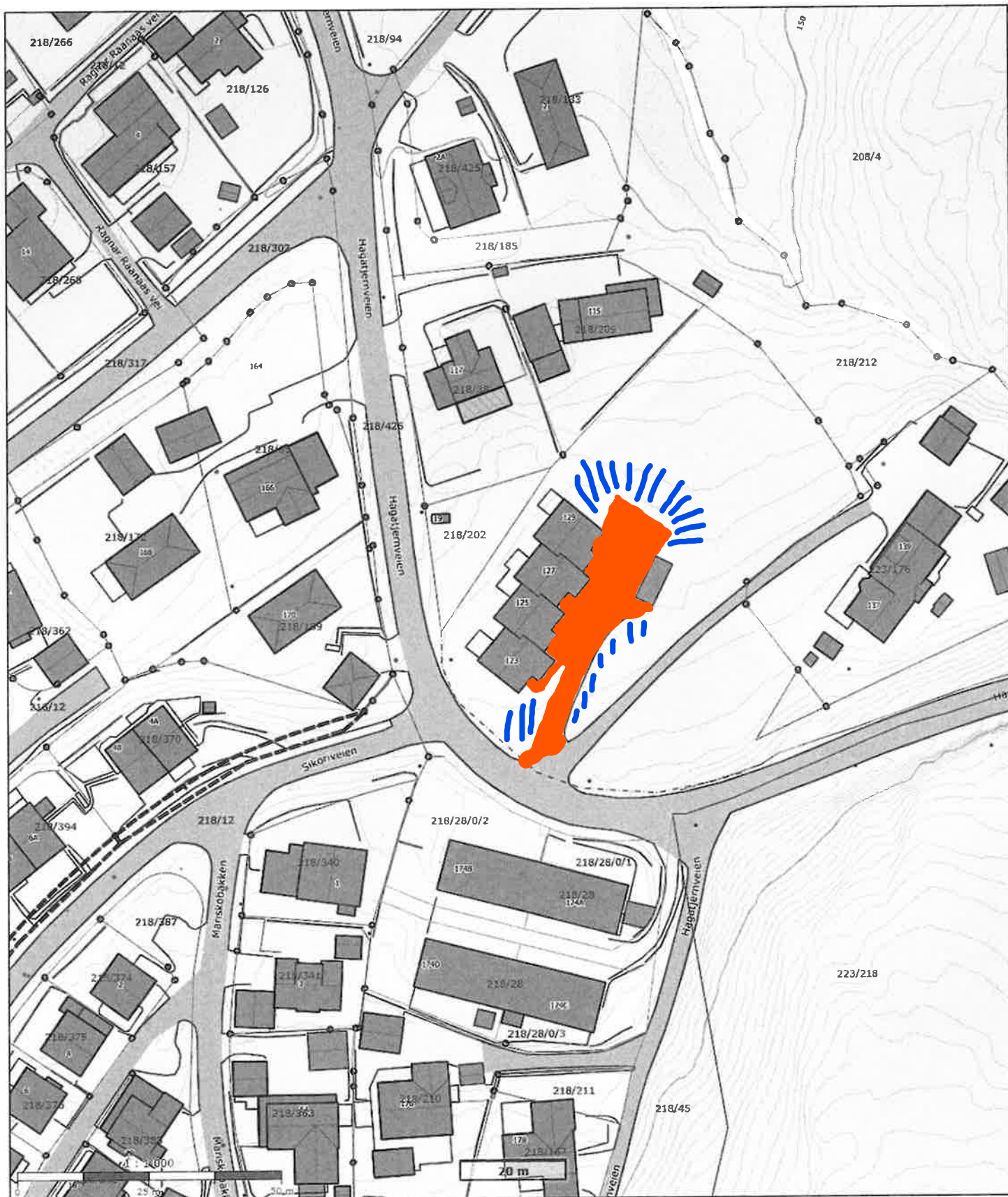
Hagatjernveien 16, 3050 Mjøndalen
Bolig



**DRAMMEN
KOMMUNE**



Målestokk: 1:1000
Dato: 17/10-2023
Format A4



Utomhusplan

Hagatjernveien 123,125,127,129,
3050 Mjøndalen
Bolig

Målestokk: 1:1000
Dato:17/10-2023
Format A4



Gråsnøveit - las
under Løkkeveien 4

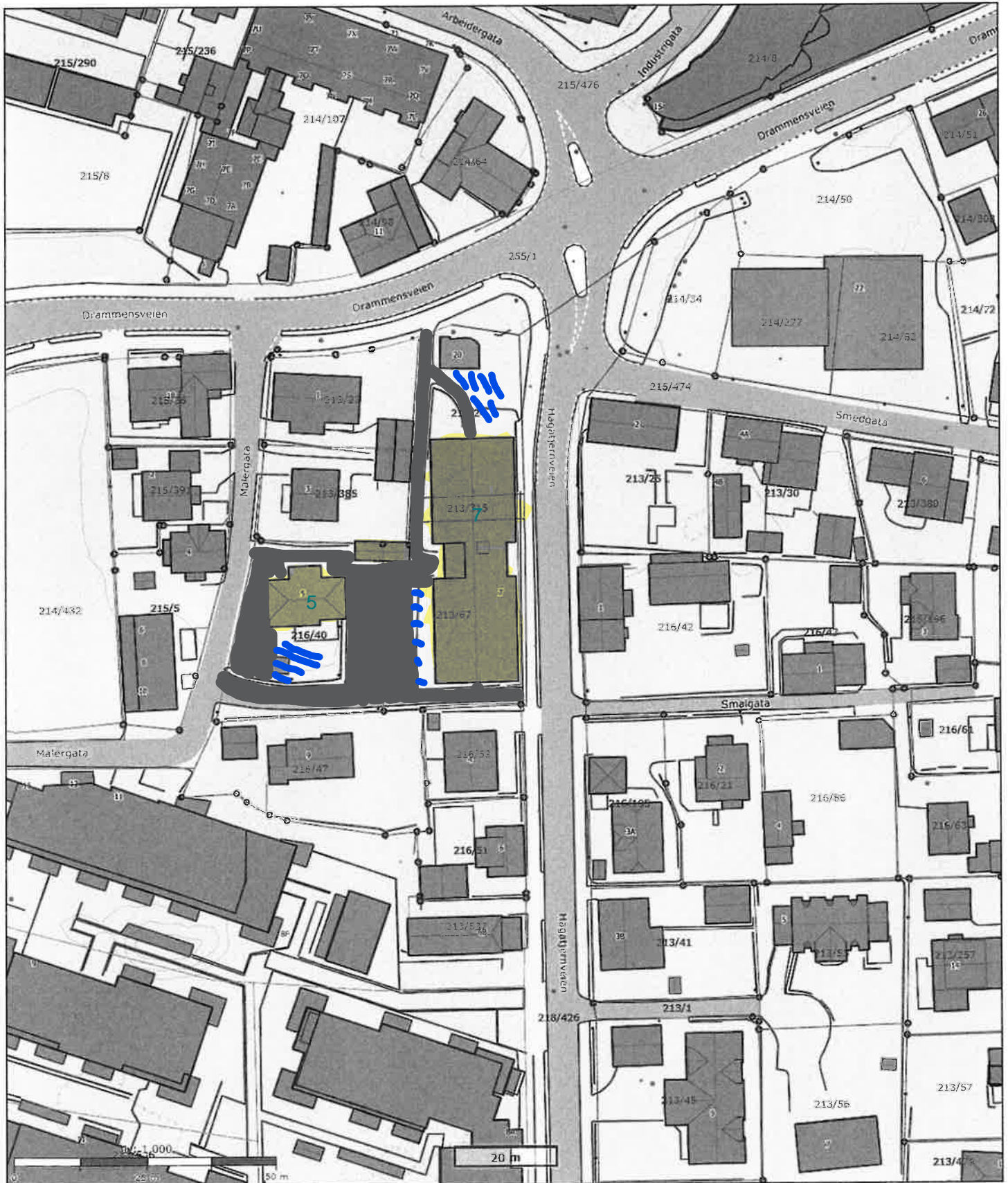
**DRAMMEN
KOMMUNE**

Utomhusplan

Løkkeveien 4, 3050 Mjøndalen + gangvei og innkjøring inn til nr. 7
Bolg



Målestokk: 1:1000
Dato: 17/10-2023
Format A4



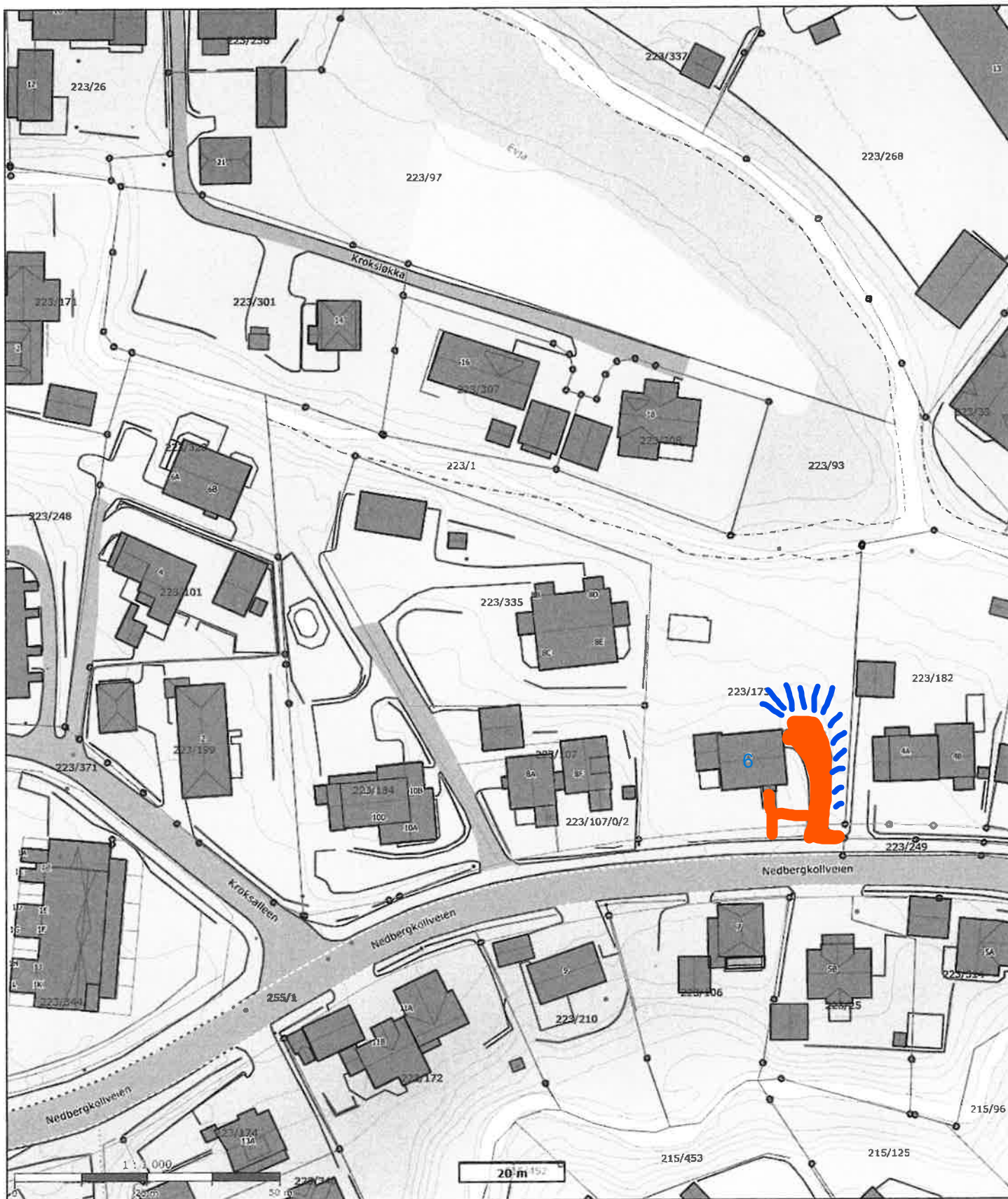
**DRAMMEN
KOMMUNE**

Utomhusplan

Malergata 5 og 7, 3050 Mjøndalen
Bolig



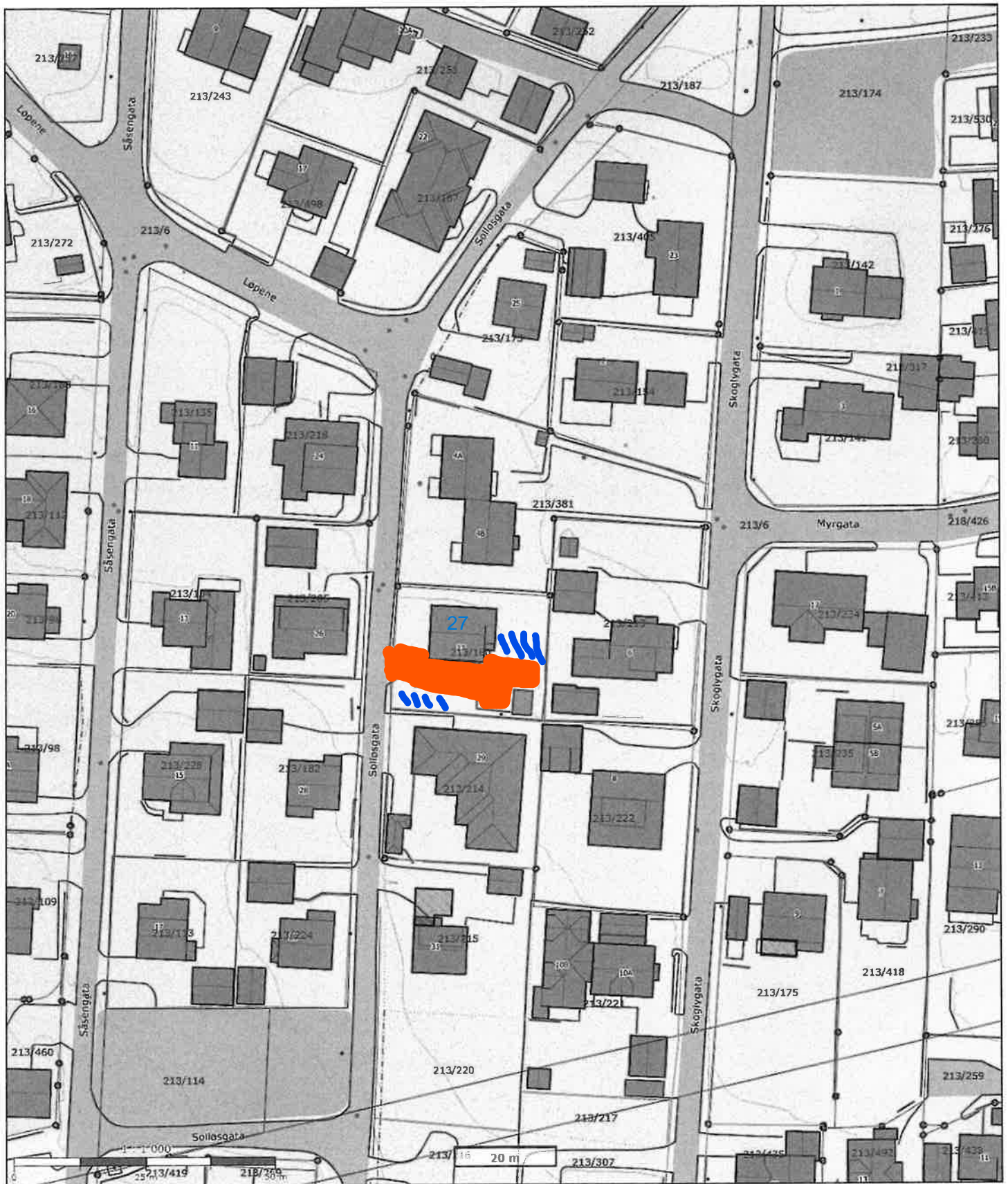
Målestokk: 1:1000
Dato: 17/10-2023
Format A4



Utomhusplan

Nedbergkollveien 6, 3050 Mjøndalen
Bolig

Målestokk: 1:1000
Dato: 17/10-2023
Format A4



Utomhusplan

Solløsgata 27, 3050 Mjøndalen
Bolig

N

Målestokk: 1:1000
Dato: 17/10-2023
Format A4



**DRAMMEN
KOMMUNE**

Utomhusplan

Strandveien 54,56,58
3050 Mjøndalen
Bolig



Målestokk: 1:1000
Dato:17/10-2023
Format A4