Drammen kommune
Dato: 09.10.2012
Målestokk 1:1000
Utomhusplan
Landfalløya 80
Landfalløys BSS
Rosenkrantzgata
Landfalløya
Landfallstrakket
Trikkesvingen
Nedre Kiøsteruds gate
Øvre
F283
F42
80
94
98
92
88
86
84
78
69
67
65
63
61
58C
58B
58
57
54
50
52
44 B
44 A
43
41
39
40
38
12
10
8B
8A
6b
6a
2a
2
1
7
9
11
B
A
4
6
3
132
134
136
138
130
109
105
104
102
115/534
115/5000
115/5001
115/5007
115/377
115/474
115/471
115/470
115/468
115/461
115/462
115/464
115/467
115/521
115/523
115/519
115/6000
115/6005
115/6004
115/611
115/566
115/565
115/545
115/543
115/540
115/538
115/537
115/536
115/41
115/43
115/44
115/42
115/40
115/33
115/34

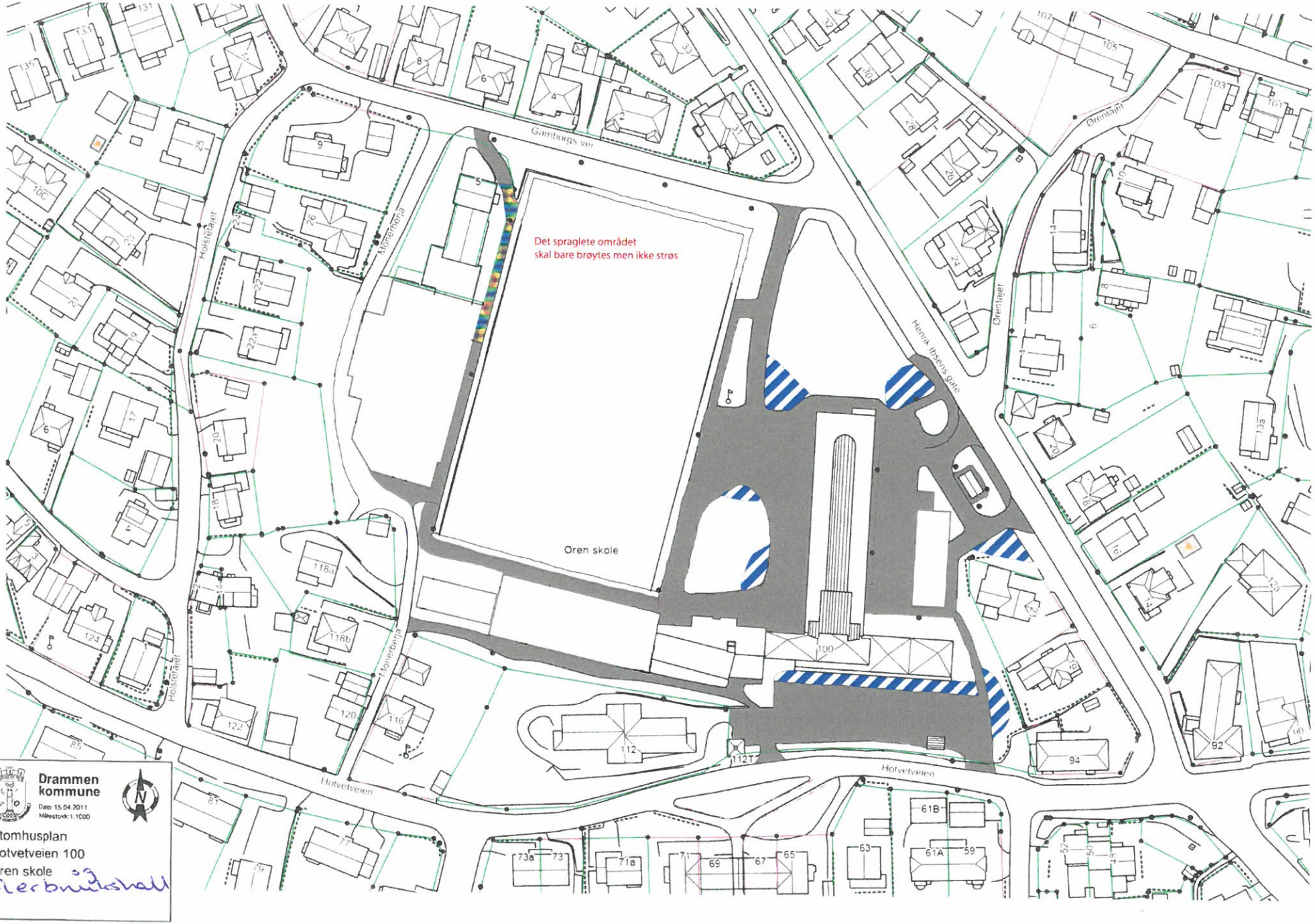
Det spraglete området
skal bare brøytes men ikke strøs
Oren skole
Gamborgs vei
Holstejaet
Mønnerberg
Henrik Ibsens gate
Ørentjern
Hotvetveien
Drammen kommune
Dato: 15.04.2011
Målestokk: 1:1000
Utomhusplan
Hotvetveien 100
Øren skole
Flerbrukshall

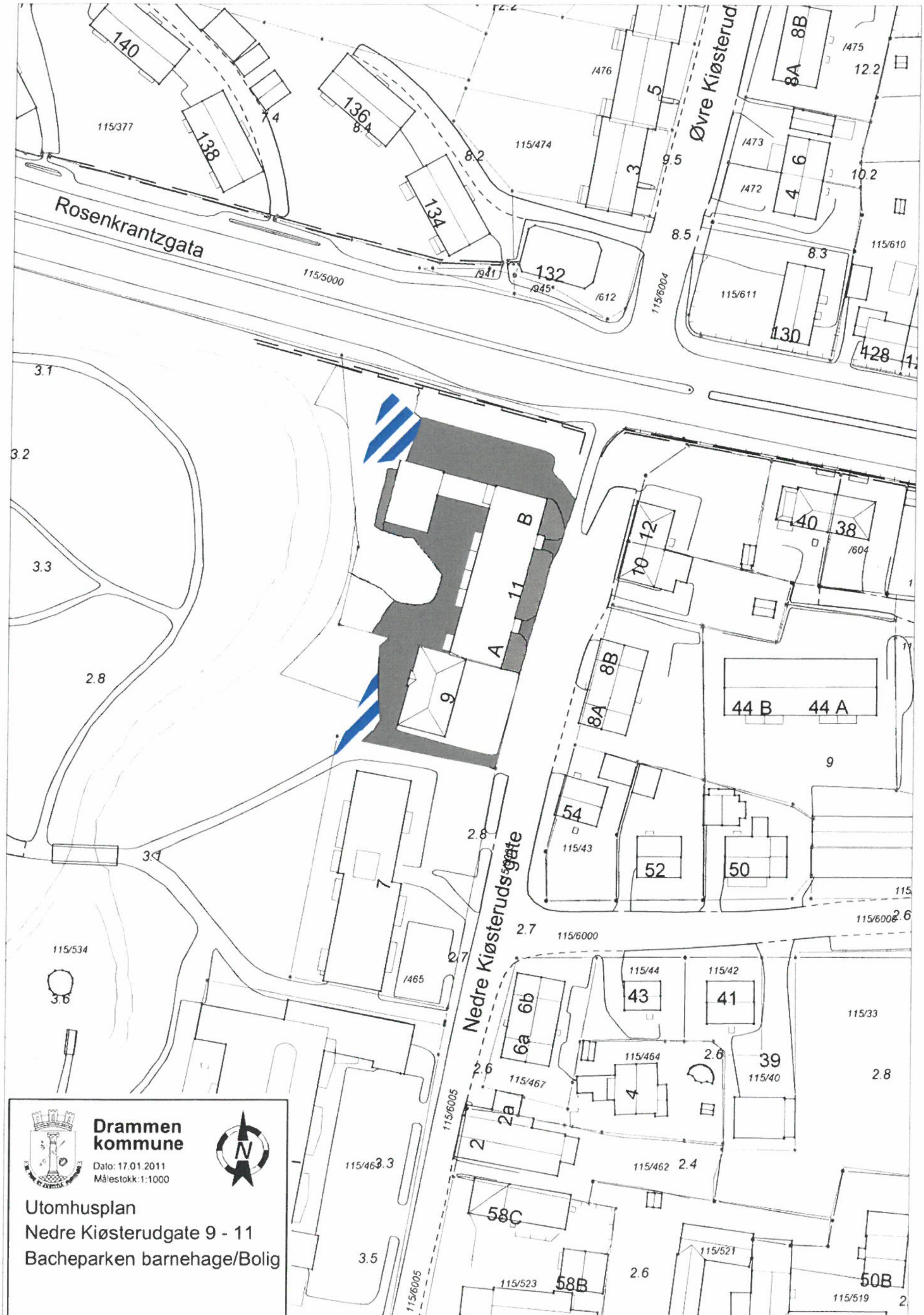

Rosenkrantzgata
Øvre Kiøsterud
Nedre Kiøsterudsgate
115/5000
115/377
115/474
115/534
115/6000
115/6004
115/6005
115/611
115/610
115/43
115/44
115/42
115/33
115/40
115/464
115/467
115/462
115/521
115/523
115/519
/476
/475
/473
/472
/612
/604
/465
140
138
136
134
132
130
128
12
10
11
A
B
9
8A
8B
7
54
52
50
44 B
44 A
43
41
40
38
39
6a
6b
4
2a
2
58C
58B
50B
Drammen kommune
Dato: 17.01.2011
Målestokk:1:1000
N
Utomhusplan
Nedre Kiøsterudgate 9 - 11
Bacheparken barnehage/Bolig

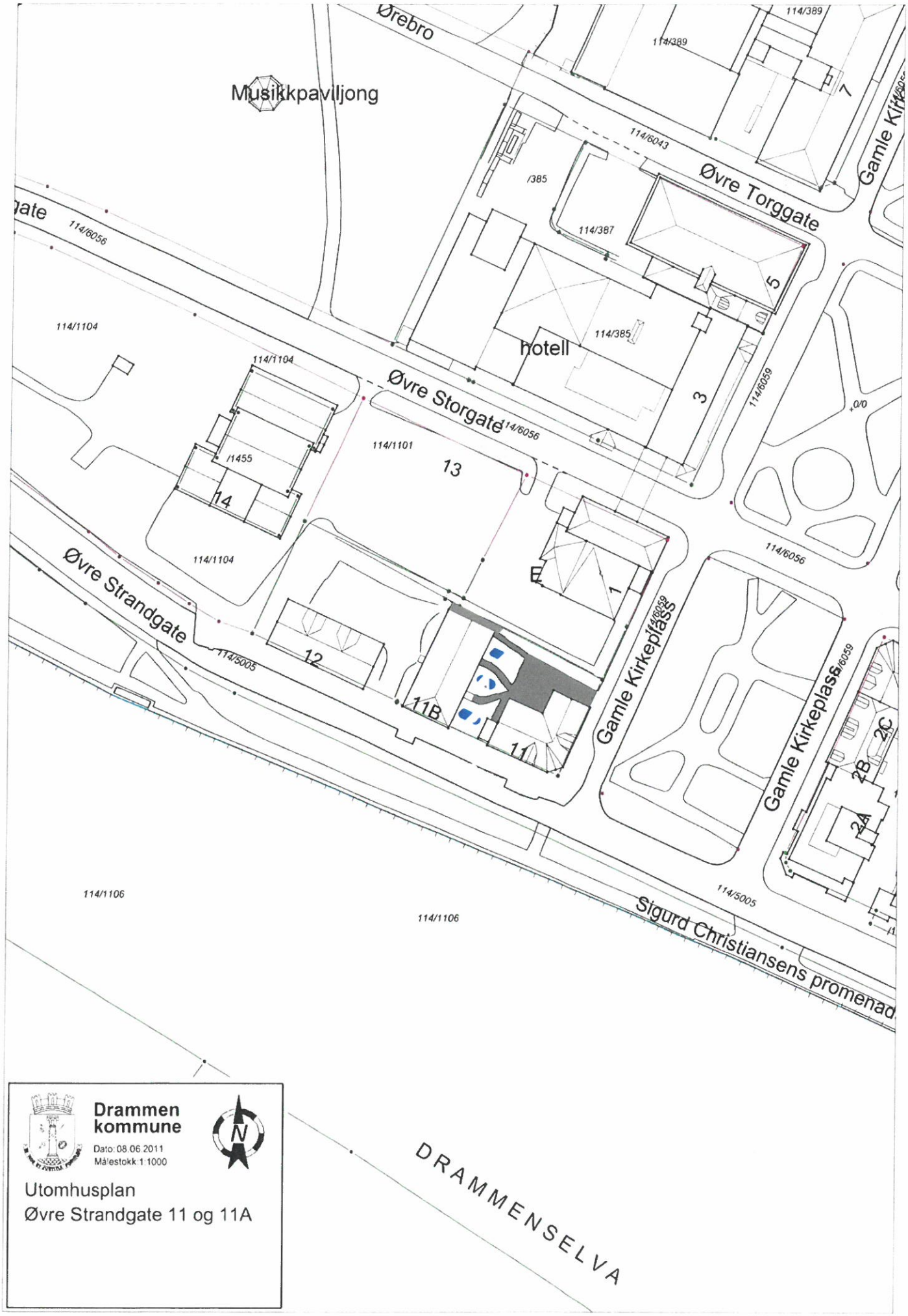
Ørebro
Musikkpavilljong
114/389
114/389
7
Gamle Kirkeplass
114/6043
Øvre Torggate
/385
114/387
5
114/385
hotell
3
114/6059
114/6056
114/1104
114/1104
Øvre Storgate
114/6056
114/1101
13
/1455
14
114/1104
114/6056
E
1
Øvre Strandgate
114/5005
12
11B
11
Gamle Kirkeplass
114/6059
Gamle Kirkeplass
114/6059
2C
2B
2A
114/1106
114/1106
114/5005
Sigurd Christiansens promenad
DRAMMENSELVA
Drammen kommune
Dato: 08.06.2011
Målestokk: 1:1000
N
Utomhusplan
Øvre Strandgate 11 og 11A

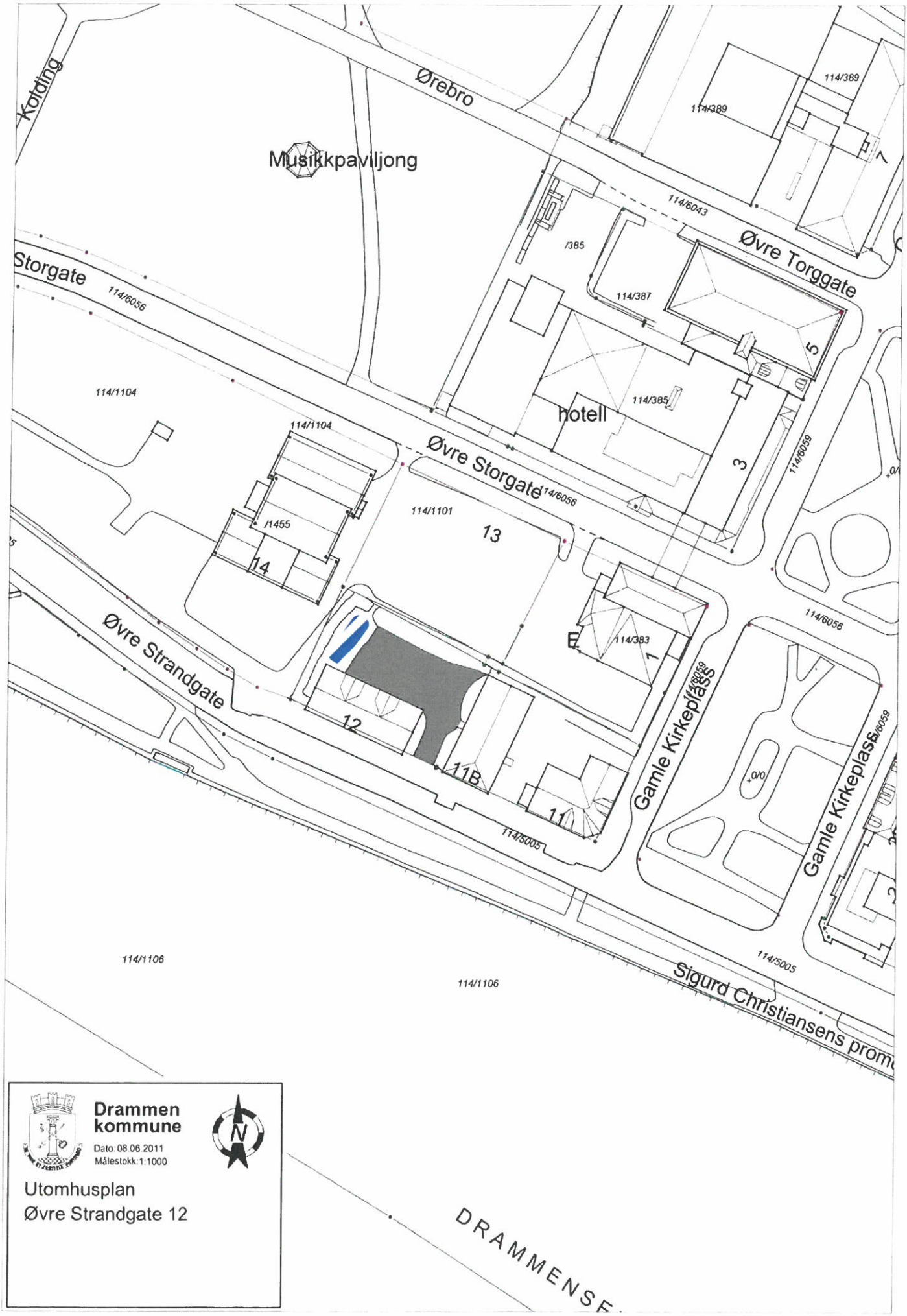


**Drammen kommune**

Dato: 08.06.2011
Målestokk: 1:1000

Utomhusplan
Øvre Strandgate 12

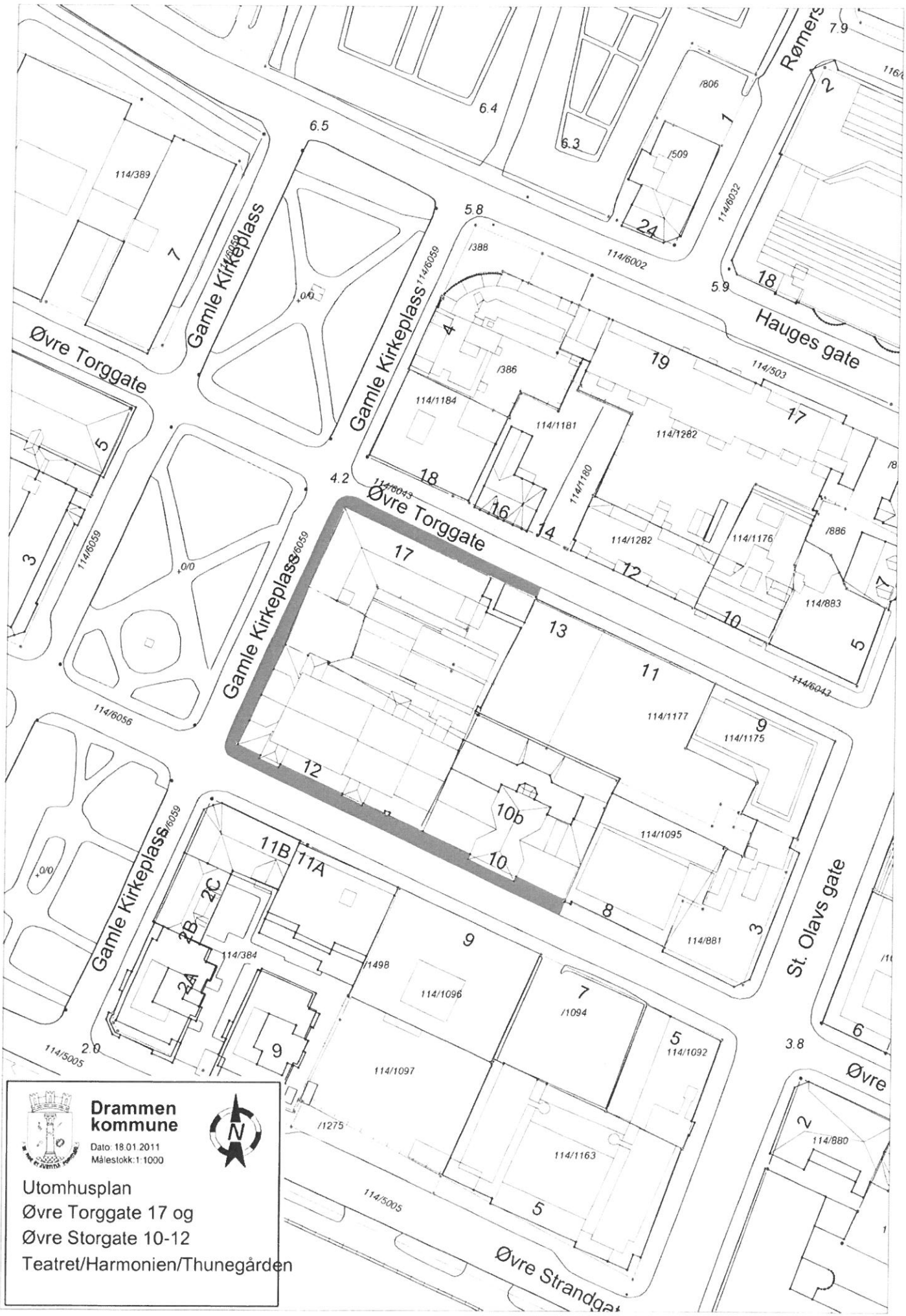
Drammen kommune
Dato: 18.01.2011
Målestokk: 1:1000
Utomhusplan
Øvre Torggate 17 og
Øvre Storgate 10-12
Teatret/Harmonien/Thunegården
Øvre Torggate
Gamle Kirkeplass
Hauges gate
St. Olavs gate
Øvre Strandgat
Øvre
114/389
114/6059
114/6002
114/6032
114/503
114/1184
114/1181
114/1282
114/1180
114/1176
114/883
114/6043
114/1177
114/1175
114/1095
114/881
114/6056
114/384
114/1498
114/1096
114/1094
114/1092
114/1097
114/1163
114/5005
114/880

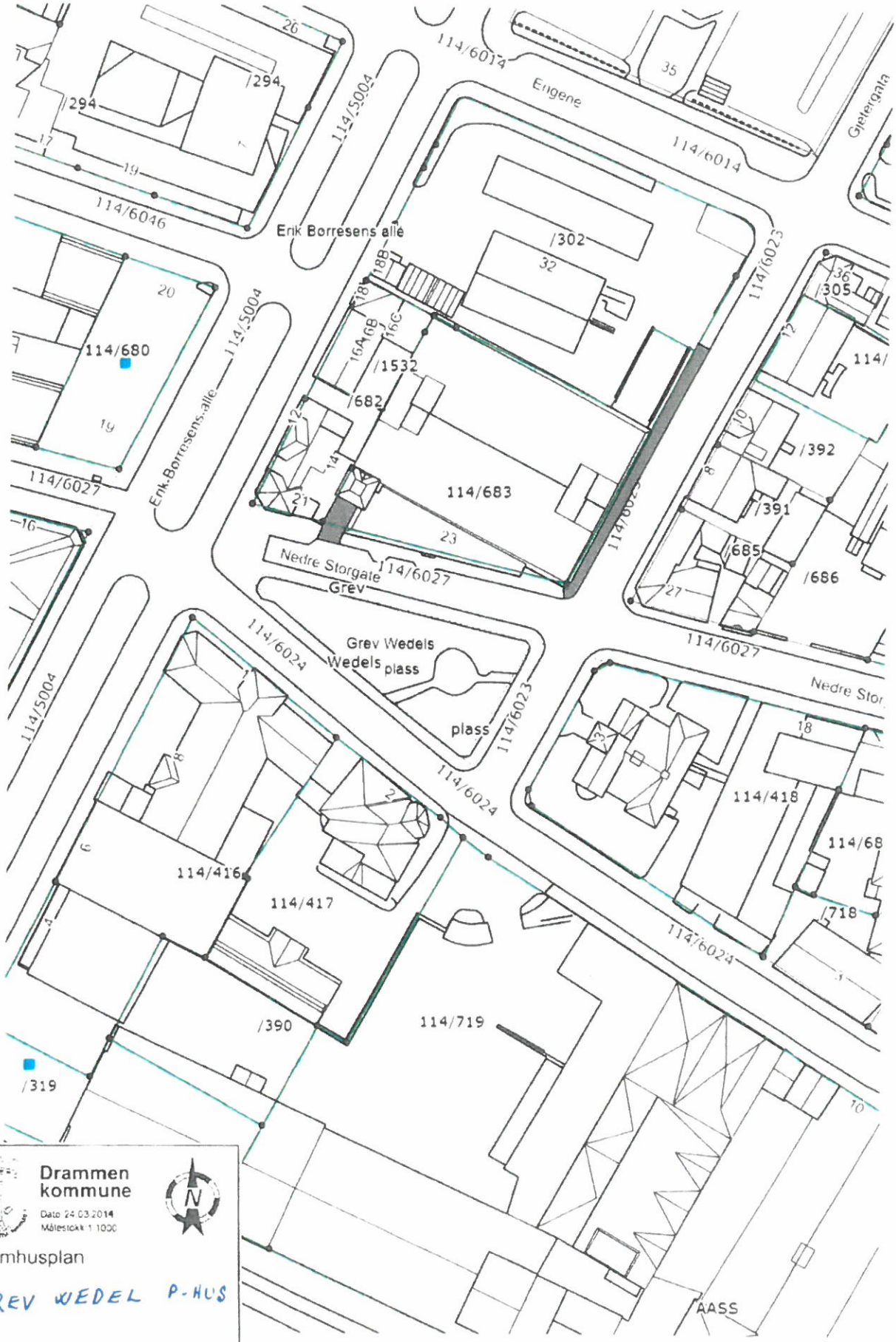
Drammen kommune
Dato 24.03.2014
Målestokk 1:1000
Utomhusplan
GREV WEDEL P-HUS
Erik Borresens alle
Engene
Gjetergata
Nedre Storgate
Grev Wedels plass
114/6014
114/6046
114/5004
114/6023
114/6027
114/6024
114/680
114/683
114/416
114/417
114/418
114/719
/294
/302
/305
/1532
/682
/392
/391
/685
/686
/390
/319
/718
AASS

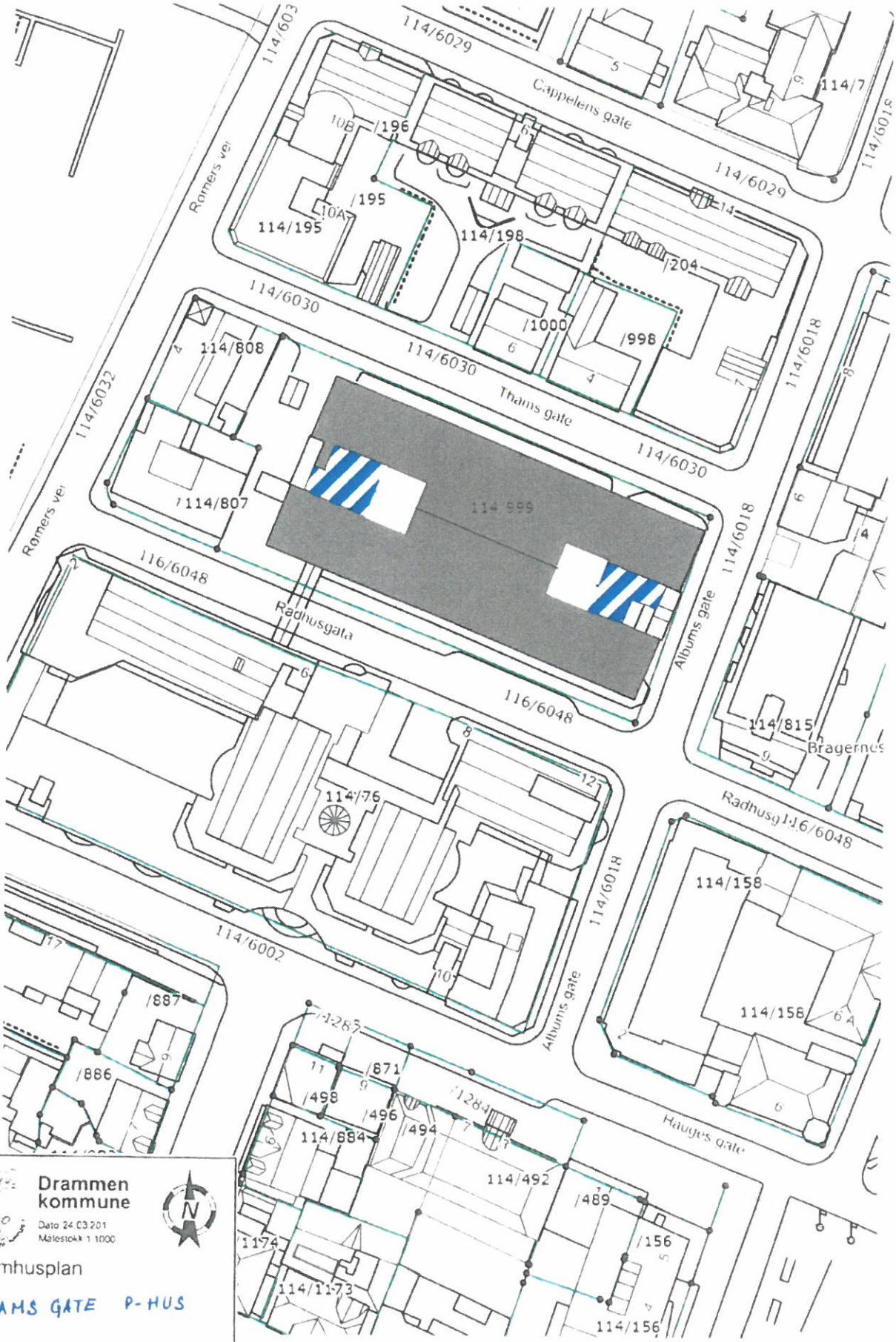


Drammen kommune

Dato 24.03.201

Målestokk 1:1000

Utomhusplan

THAMS GATE P-HUS

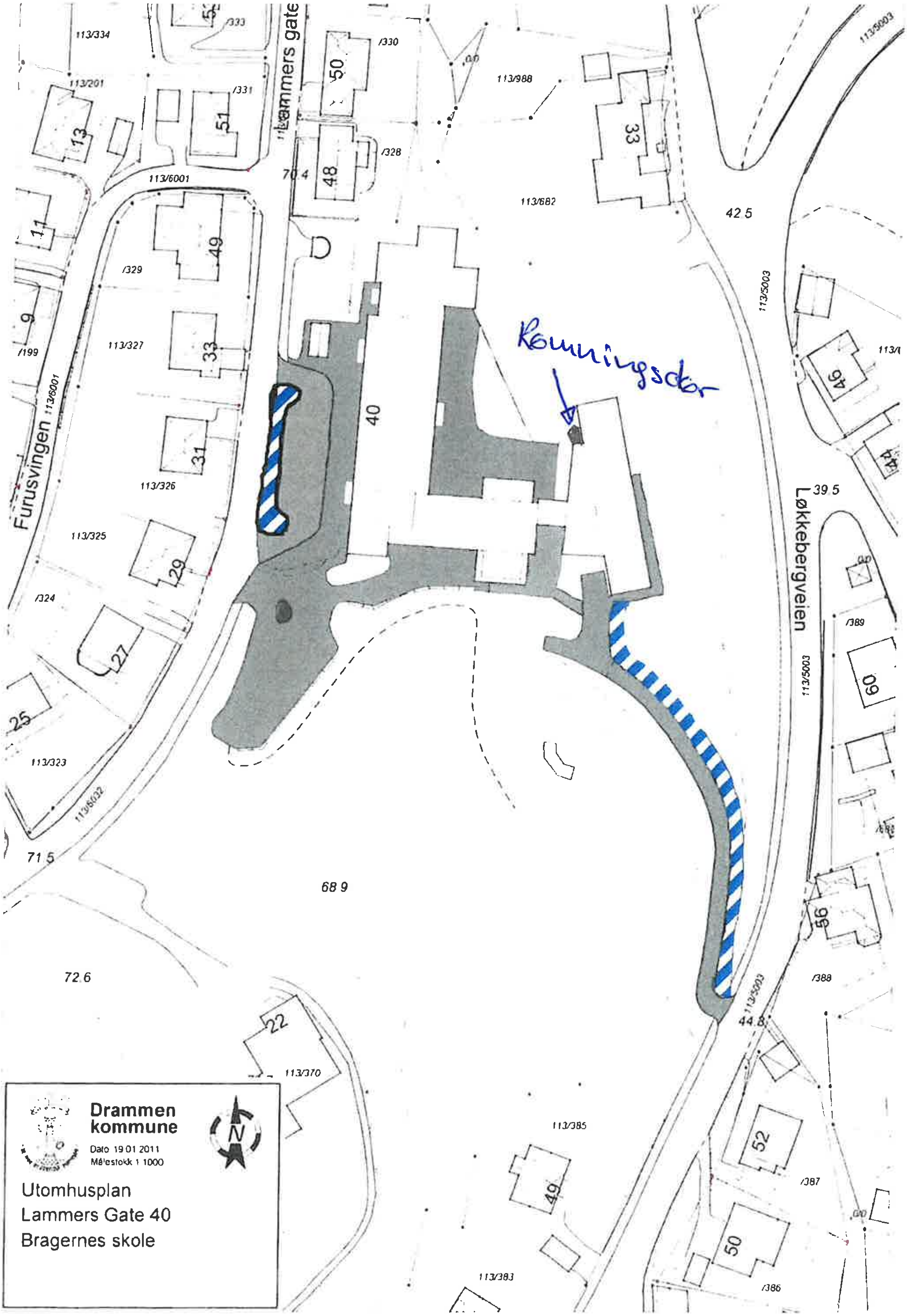

Rømningsdør
Lammers gate
Furusvingen
Løkkebergveien
40
113/334
113/201
/333
/331
/330
113/988
/328
113/6001
70.4
113/682
42.5
113/5003
/329
113/327
/199
113/326
113/325
/324
113/323
113/6032
71.5
68.9
72.6
39.5
/389
/388
44.8
113/370
113/385
113/383
/387
/386
Drammen kommune
Dato 19.01.2011
Målestokk 1:1000
N
Utomhusplan
Lammers Gate 40
Bragernes skole

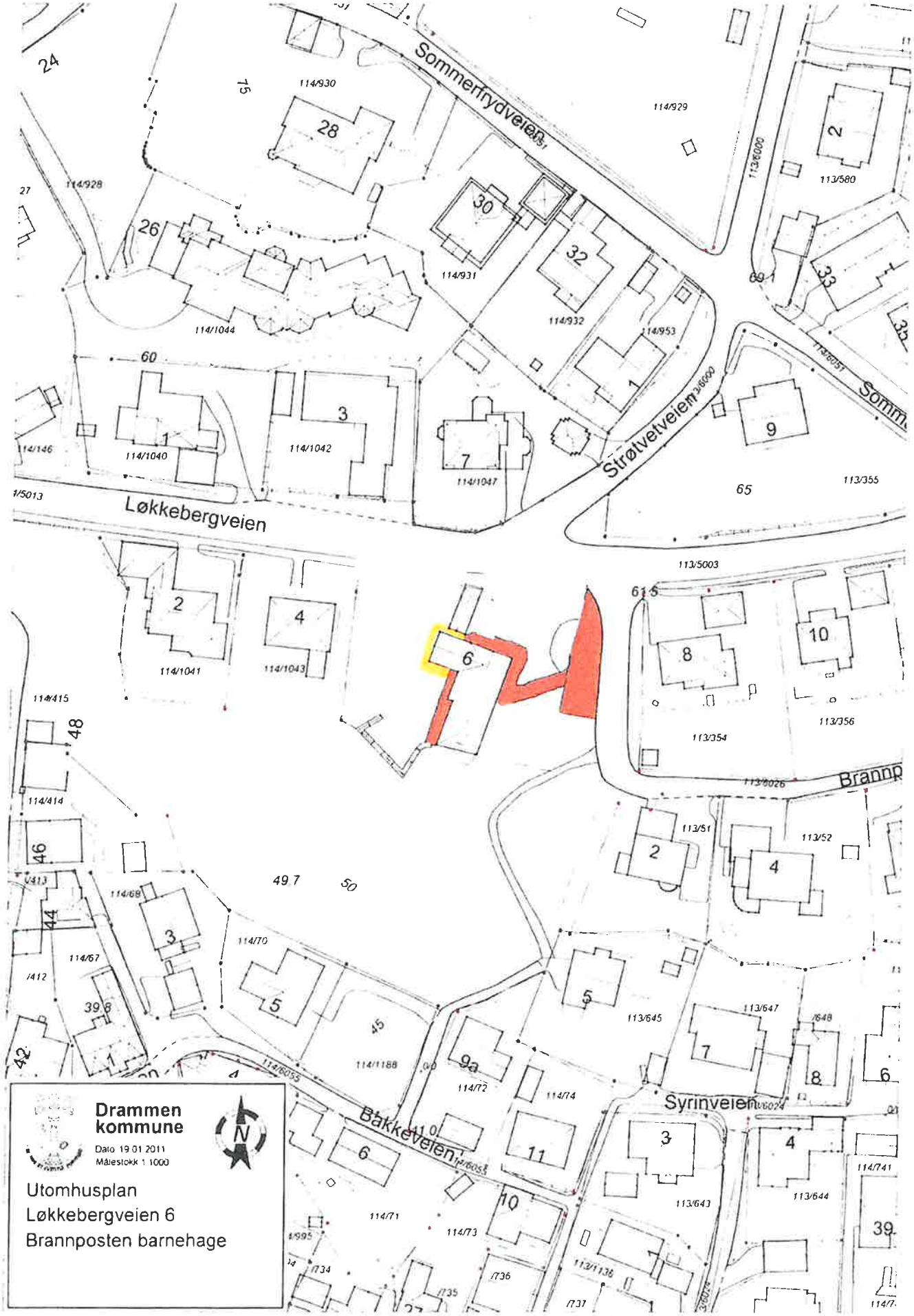
Sommerfrydveien
Strøtvetveien
Løkkebergveien
Brannp
Bakkeveien
Syrinveien
Drammen kommune
Dato 19.01.2011
Målestokk 1:1000
N
Utomhusplan
Løkkebergveien 6
Brannposten barnehage

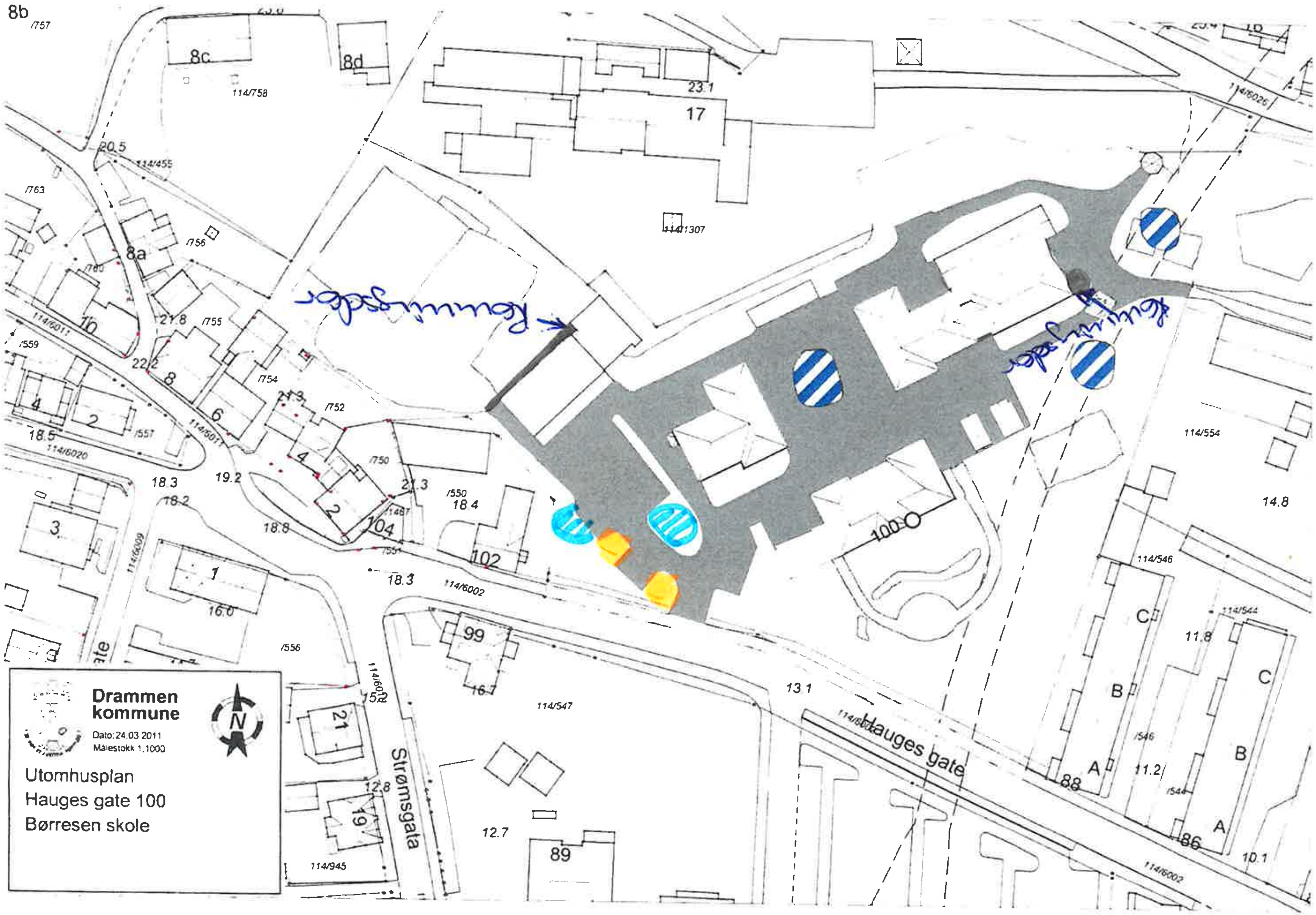

Drammen
kommune
Dato: 24.03.2011
Målestokk 1:1000
Utomhusplan
Hauges gate 100
Børresen skole
Hauges gate
Strømsgata
8b
8c
8d
8a
17
89
99
100
102
104
88
86
21
19
114/758
114/1307
114/554
114/546
114/544
114/547
114/945
114/6002
114/6011
114/6020
114/6009
114/6026
114/455

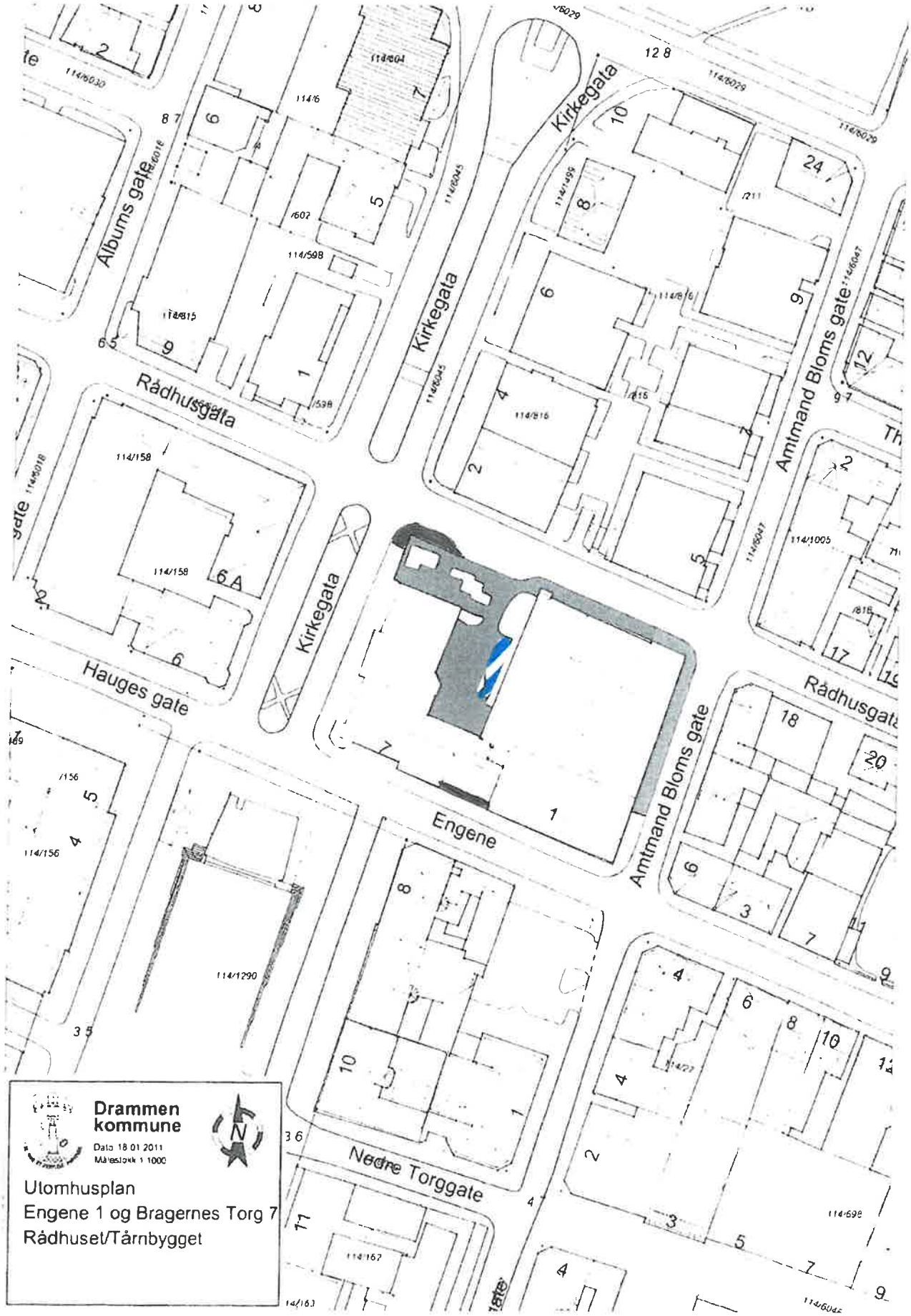
Albums gate
Kirkegata
Rådhusgata
Amtmand Bloms gate
Hauges gate
Engene
Nedre Torggate
Drammen kommune
Dato 18.01.2011
Målestokk 1:1000
N
Utomhusplan
Engene 1 og Bragernes Torg 7
Rådhuset/Tårnbygget

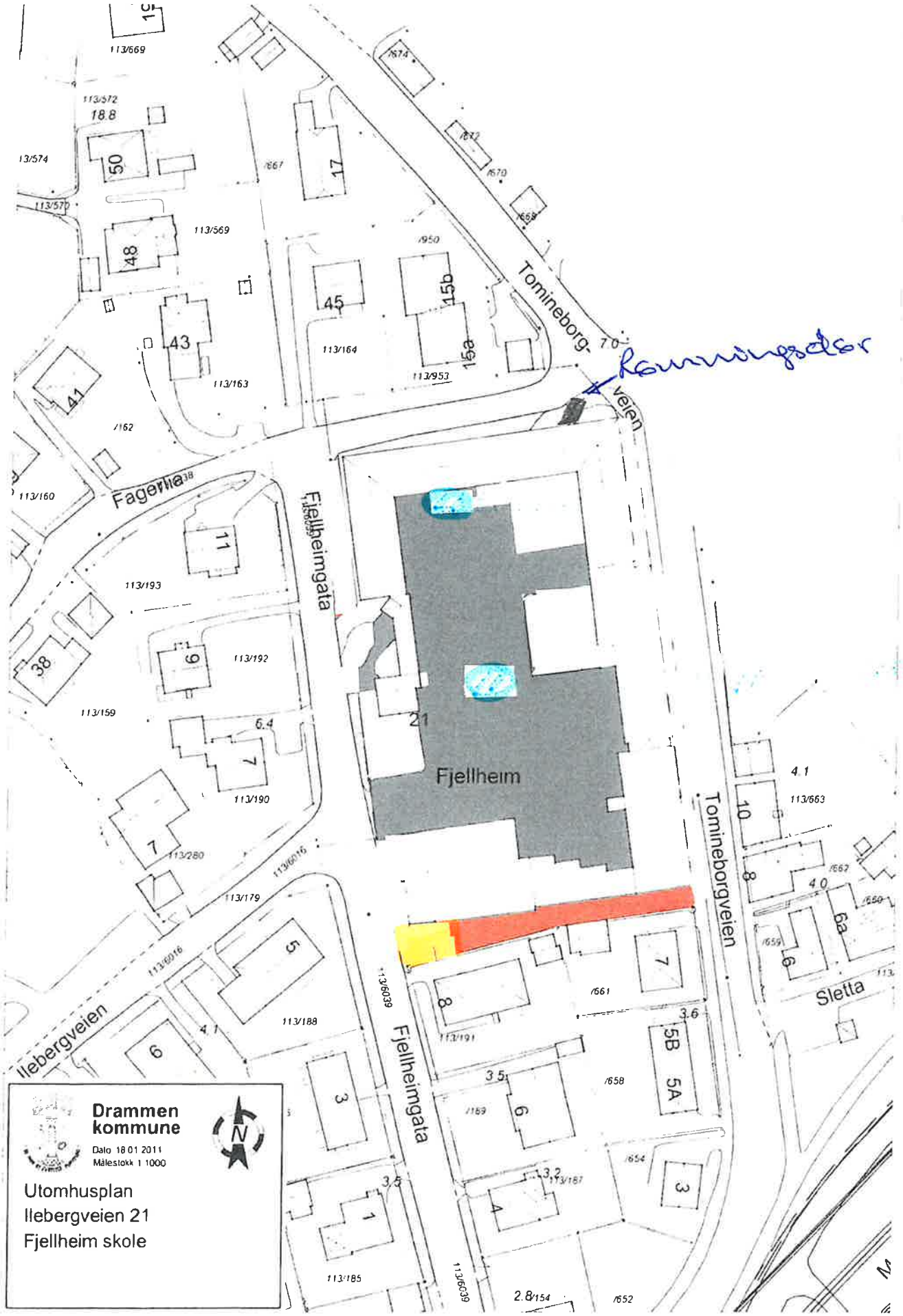
Tomineborg-veien
Fagerlia
Fjellheimgata
Fjellheim
Tomineborgveien
Sletta
Ilebergveien
Drammen kommune
Dato 18.01.2011
Målestokk 1:1000
Utomhusplan
Ilebergveien 21
Fjellheim skole

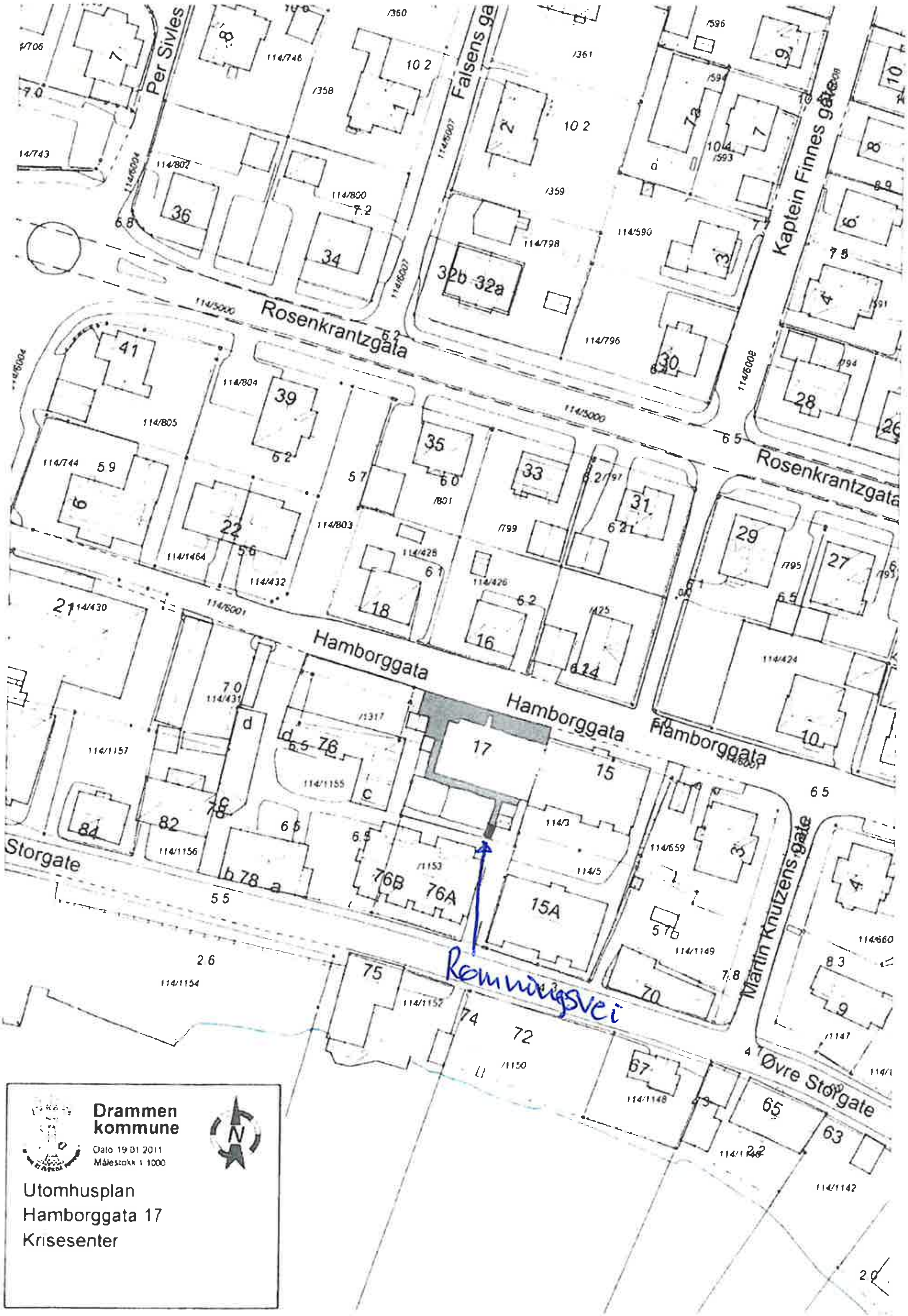
Per Sivles
Falsens ga
Kaptein Finnes gate
Rosenkrantzgata
Rosenkrantzgata
Hamborggata
Hamborggata
Hamborggata
Storgate
Martin Knutzens gate
Øvre Storgate
17
15
15A
Rømningsvei
Drammen kommune
Dato 19.01.2011
Målestokk 1:1000
N
Utomhusplan
Hamborggata 17
Krisesenter

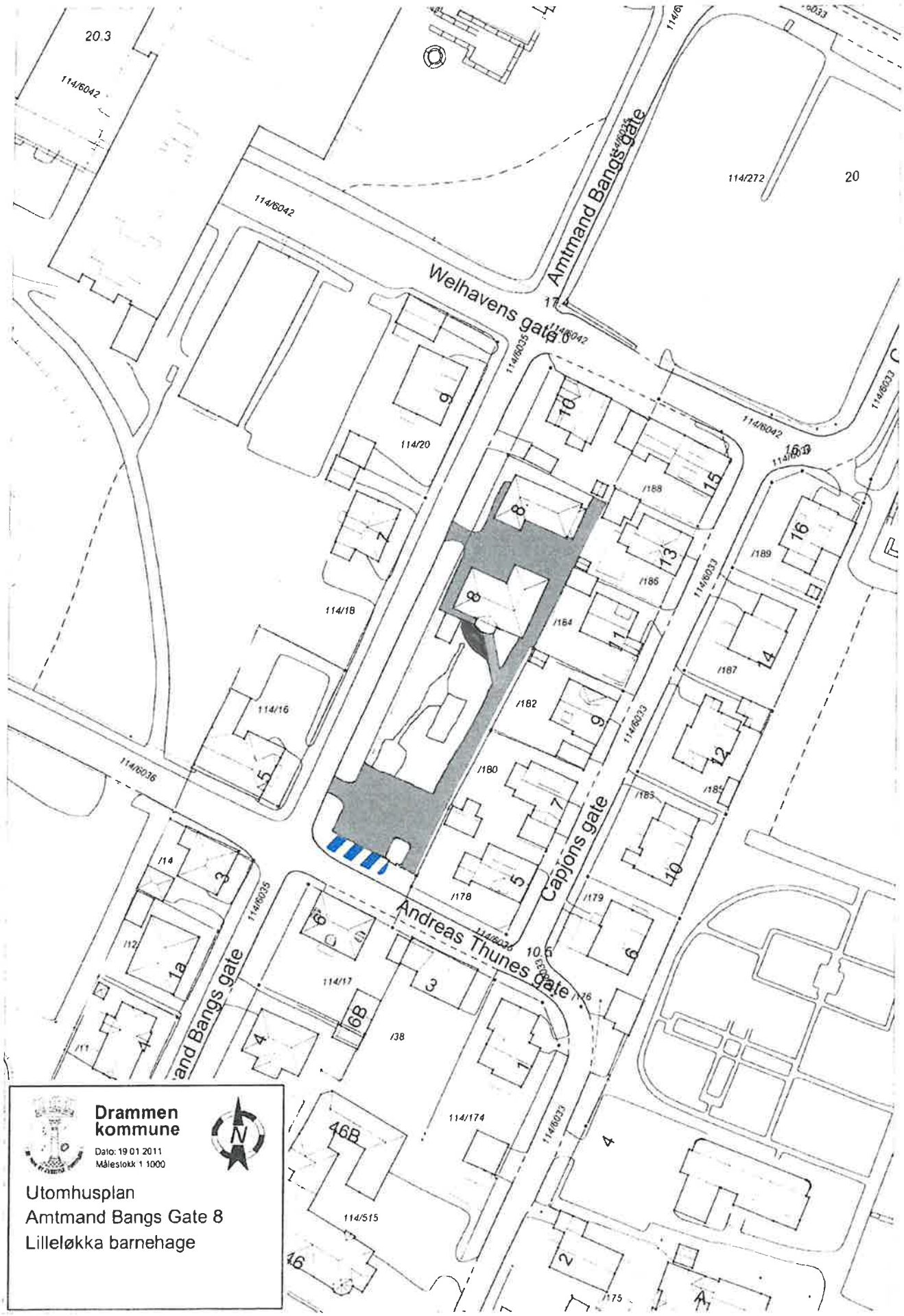
Drammen kommune
Dato: 19 01 2011
Målestokk 1 1000
N
Utomhusplan
Amtmand Bangs Gate 8
Lilleløkka barnehage
Welhavens gate
Amtmand Bangs gate
Capjons gate
Andreas Thunes gate
114/6042
114/272
114/20
114/18
114/16
114/6036
114/17
114/174
114/515
114/6035
114/6033

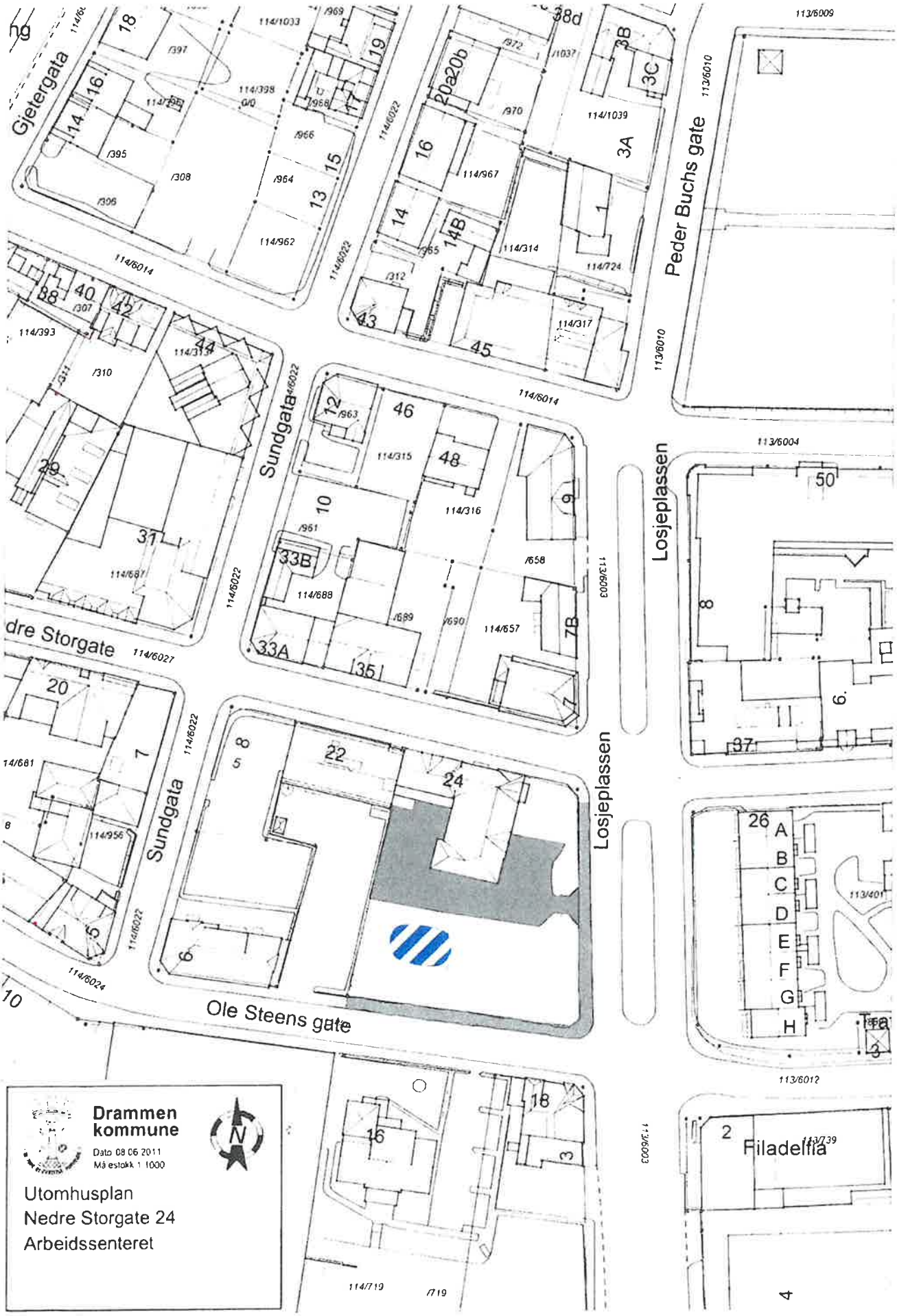
Gjetergata
Peder Buchs gate
Sundgata
Losjeplassen
dre Storgate
Ole Steens gate
Filadelfia
Drammen kommune
Dato 08 06 2011
Må estokk 1 1000
N
Utomhusplan
Nedre Storgate 24
Arbeidssenteret

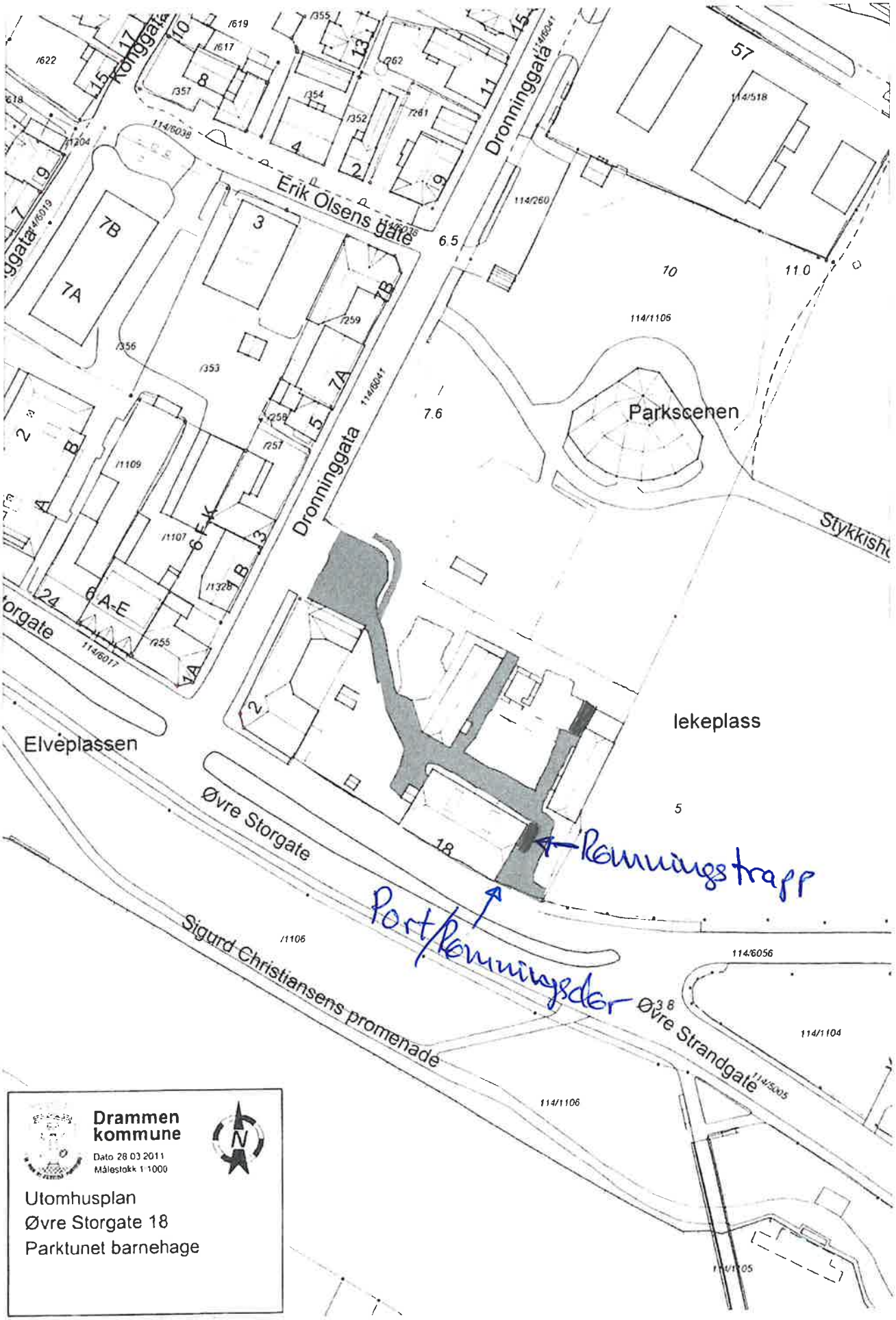


**Drammen kommune**

Dato 28.03.2011
Målestokk 1:1000

Utomhusplan
Øvre Storgate 18
Parktunet barnehage

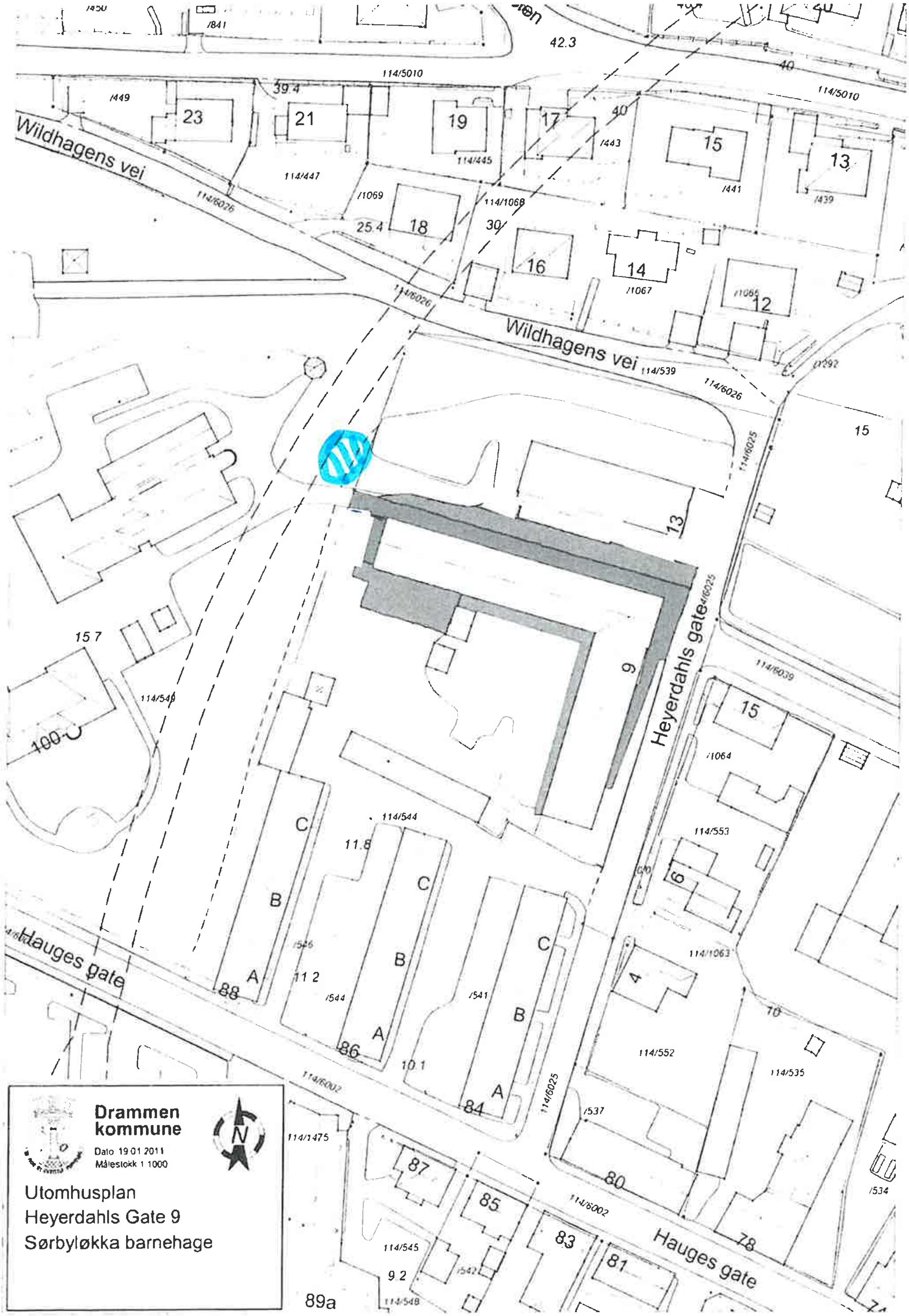
Wildhagens vei
Wildhagens vei
Heyerdahls gate
Hauges gate
Hauges gate
Drammen kommune
Dato 19.01.2011
Målestokk 1:1000
Utomhusplan
Heyerdahls Gate 9
Sørbyløkka barnehage
N
114/5010
114/6026
114/6025
114/6002
114/539
114/544
114/552
114/535
114/1475
114/545
23
21
19
17
15
13
18
16
14
12
9
88
86
84
87
85
83
81
80
78
89a

DRAMMEN KOMMUNE

# Wergelands gate 9, 10, 11, 12, 13

Oversiktskart vinterdrift for alle eiendommene samlet.

N

Målestokk: 1:1000
Dato:24/5-2024
Format A4

Det tas forbehold om evt. feil/mangler i kartgrunnlaget. I forbindelse med prosjektering/anleggsarbeid må aktuelle faginstans i kommunen kontaktes.

Drammen
kommune
Dato 19.01.2011
Målestokk 1:1000
Utomhusplan
Wergelandsgate 9,10,11,12 og 13
Heyerdahls gate
Wergelands gate
Konggata
Hauges gate
Andreas Thunes gate
Trafo
N

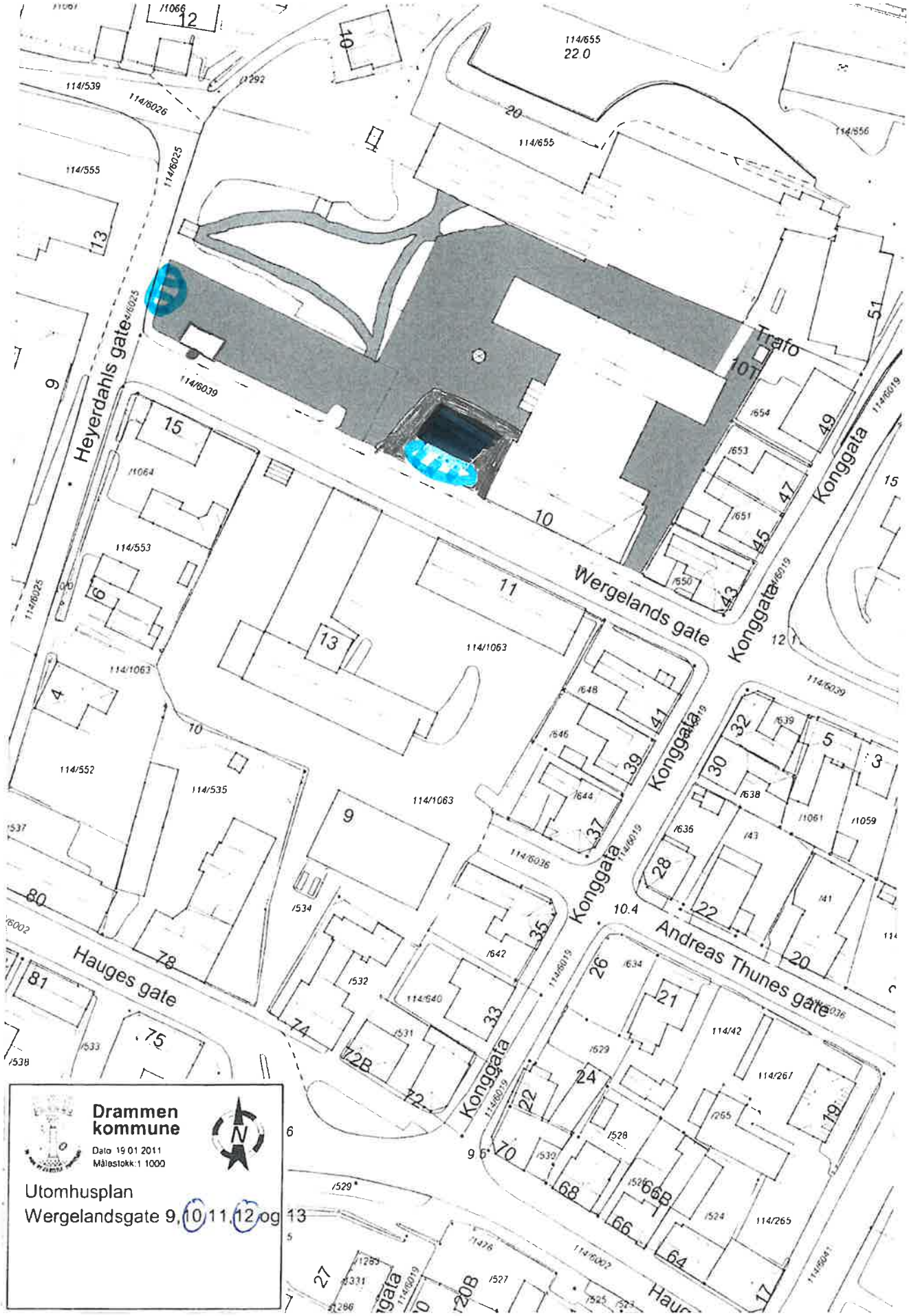
Heyerdahls gate
Wergelands gate
Konggata
Hauges gate
Andreas Thunes gate
Trafo
114/655
114/539
114/555
114/553
114/552
114/535
114/1063
114/640
114/42
114/267
114/265
114/6026
114/6025
114/6039
114/6019
114/6036
114/6002
Drammen kommune
Dato 19.01.2011
Målestokk: 1:1000
Utomhusplan
Wergelandsgate 9, 10, 11, 12 og 13

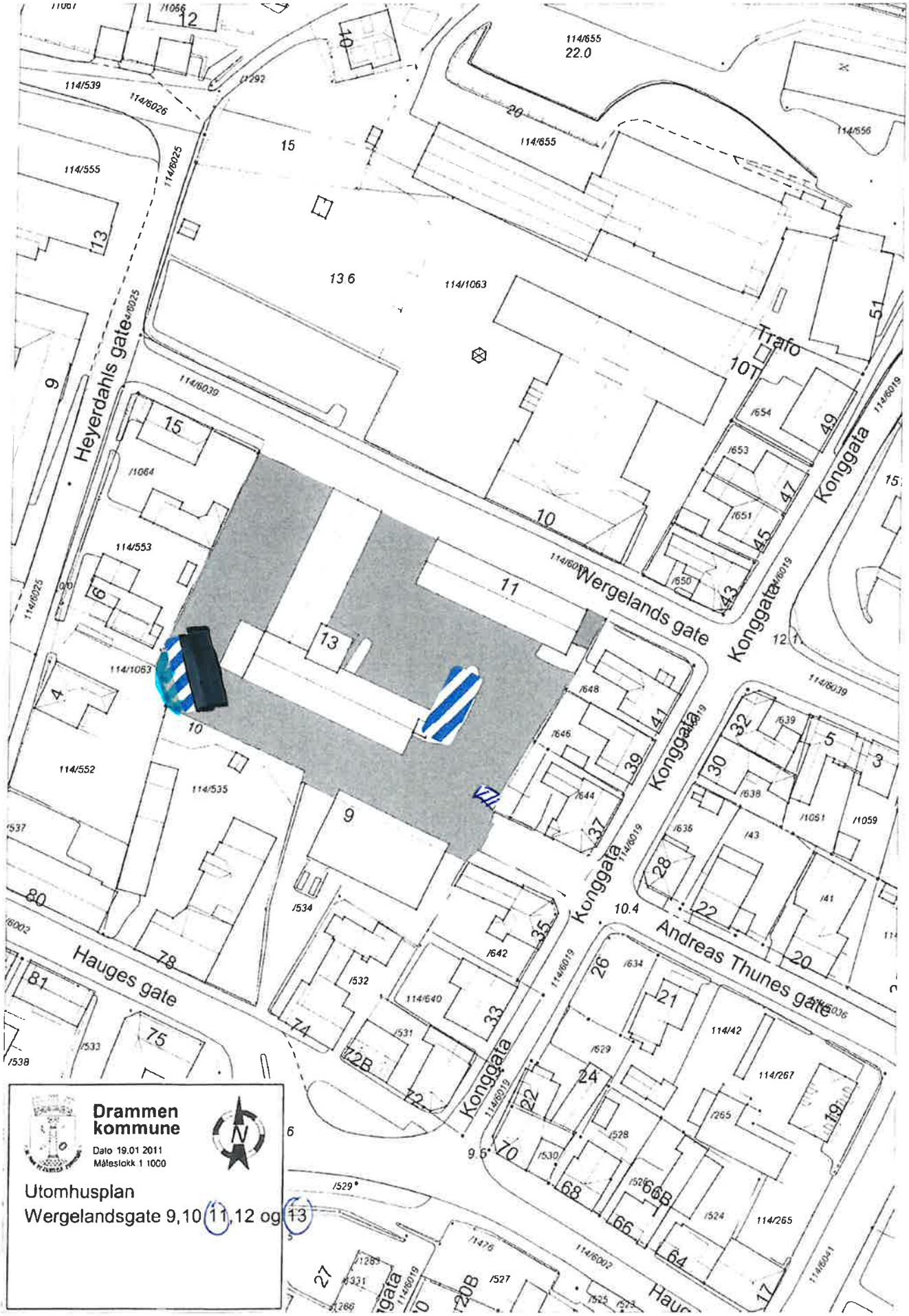
Drammen kommune
Dato 19.01 2011
Målestokk 1 1000
Utomhusplan
Wergelandsgate 9,10,11,12 og 13
Heyerdahls gate
Wergelands gate
Konggata
Hauges gate
Andreas Thunes gate
Trafo
114/1063
114/655
114/553
114/552
114/535
114/640
114/42
114/267
114/265

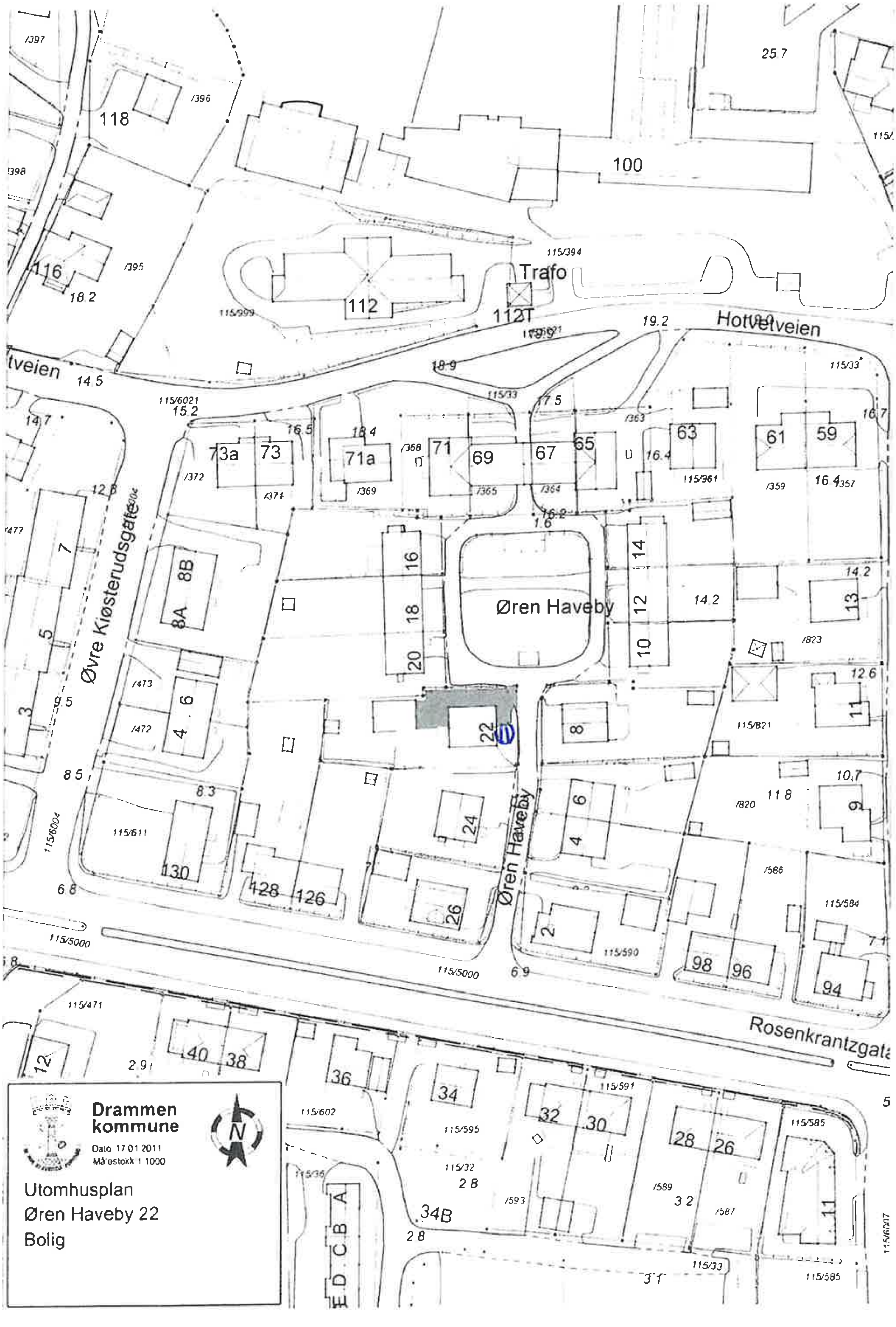

Drammen kommune
Dato 17 01 2011
Målestokk 1:1000
Utomhusplan
Øren Haveby 22
Bolig
Hotvetveien
Øvre Kjøsterudsgate
Øren Haveby
Rosenkrantzgata
Trafo
112T
100
112
118
116
73a
73
71a
71
69
67
65
63
61
59
16
18
20
14
12
10
13
11
9
8B
8A
4
6
8
22
24
26
2
130
128
126
98
96
94
40
38
36
34
32
30
28
26
12
34B

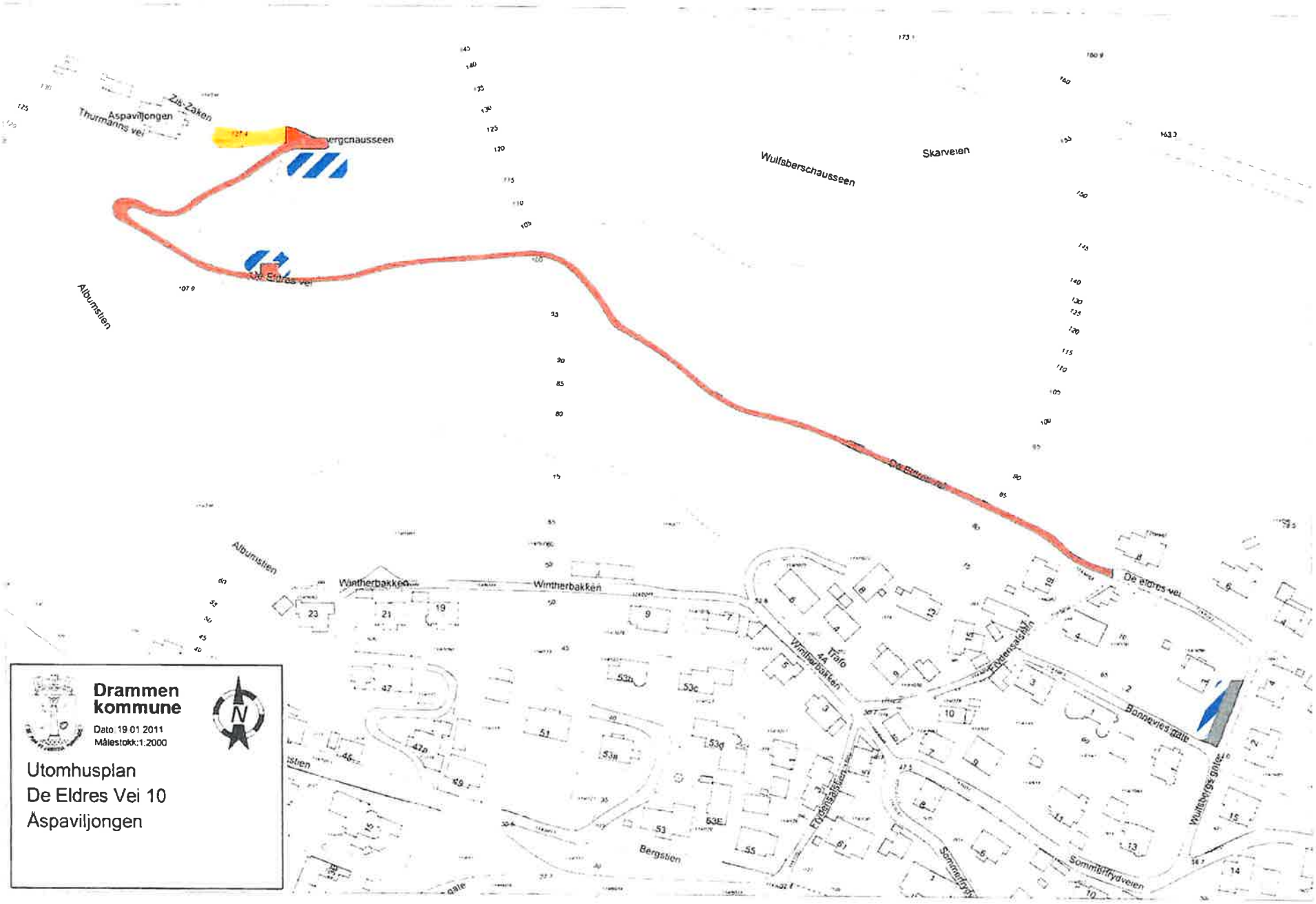
Drammen kommune
Dato 19.01.2011
Målestokk:1:2000
Utomhusplan
De Eldres Vei 10
Åspaviljongen
Aspaviljongen
Zik-Zaken
Thurmanns vei
Wulfsberschausseen
Skarveien
De Eldres vei
Albumslien
Wintherbakken
Bergslien
Bonnevies gate
Wulfsbergs gate
Sommerfryd
Sommerfrydveien
Frydenslundveien
Frydenslundslien
Trafo
N