

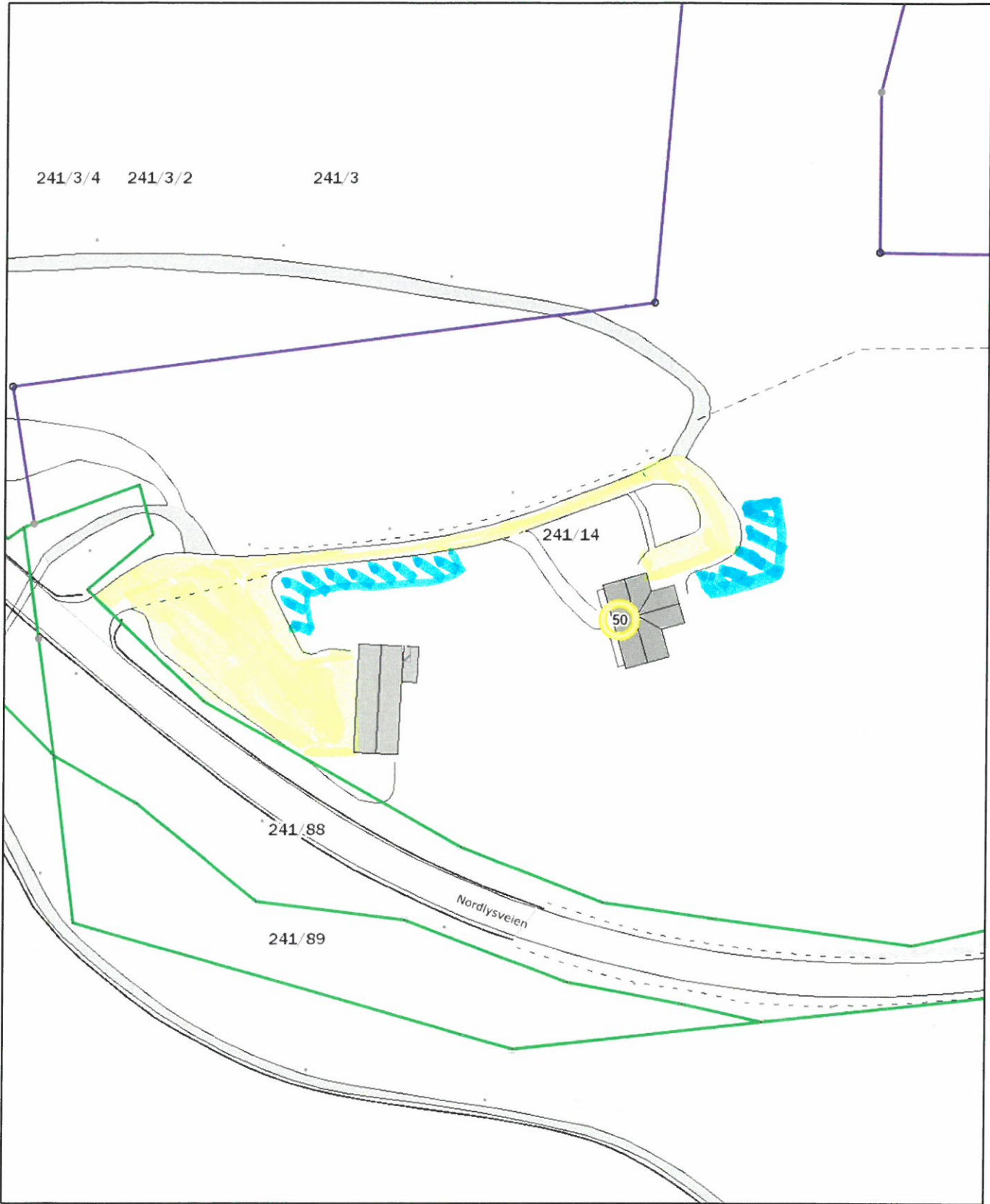



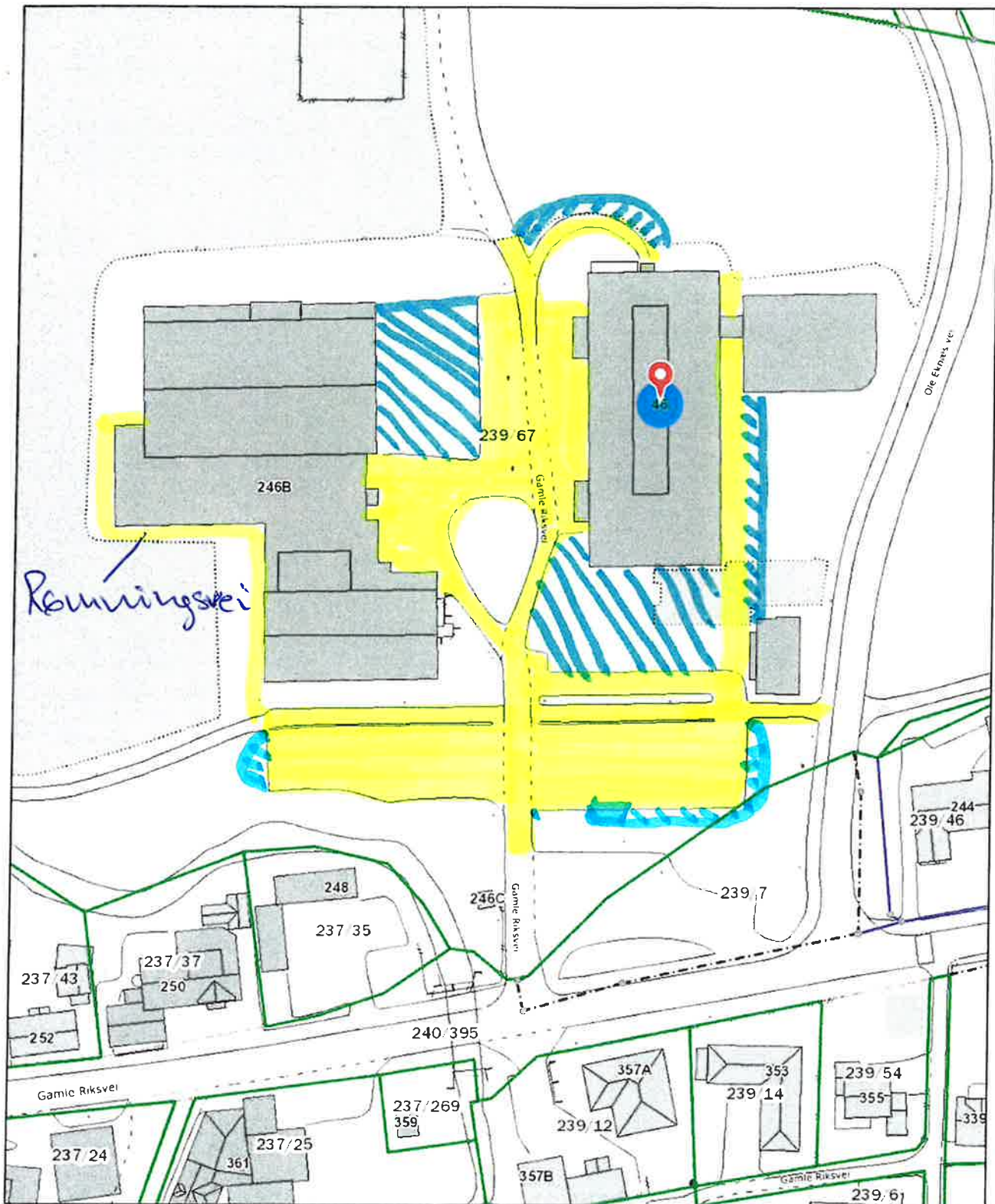
 <p>DRAMMEN KOMMUNE</p>	Folkets Hus, A J Horgens vei 25, 3055 Krokstadelva		
	Format: A4		
	Dato: 26.06.2020		
Sign:			Format A4



Det tas forbehold om evt. feil/mangler i kartgrunnlaget. I forbindelse med prosjektering/anleggsarbeid må aktuelle faginstans i kommunen kontaktes.



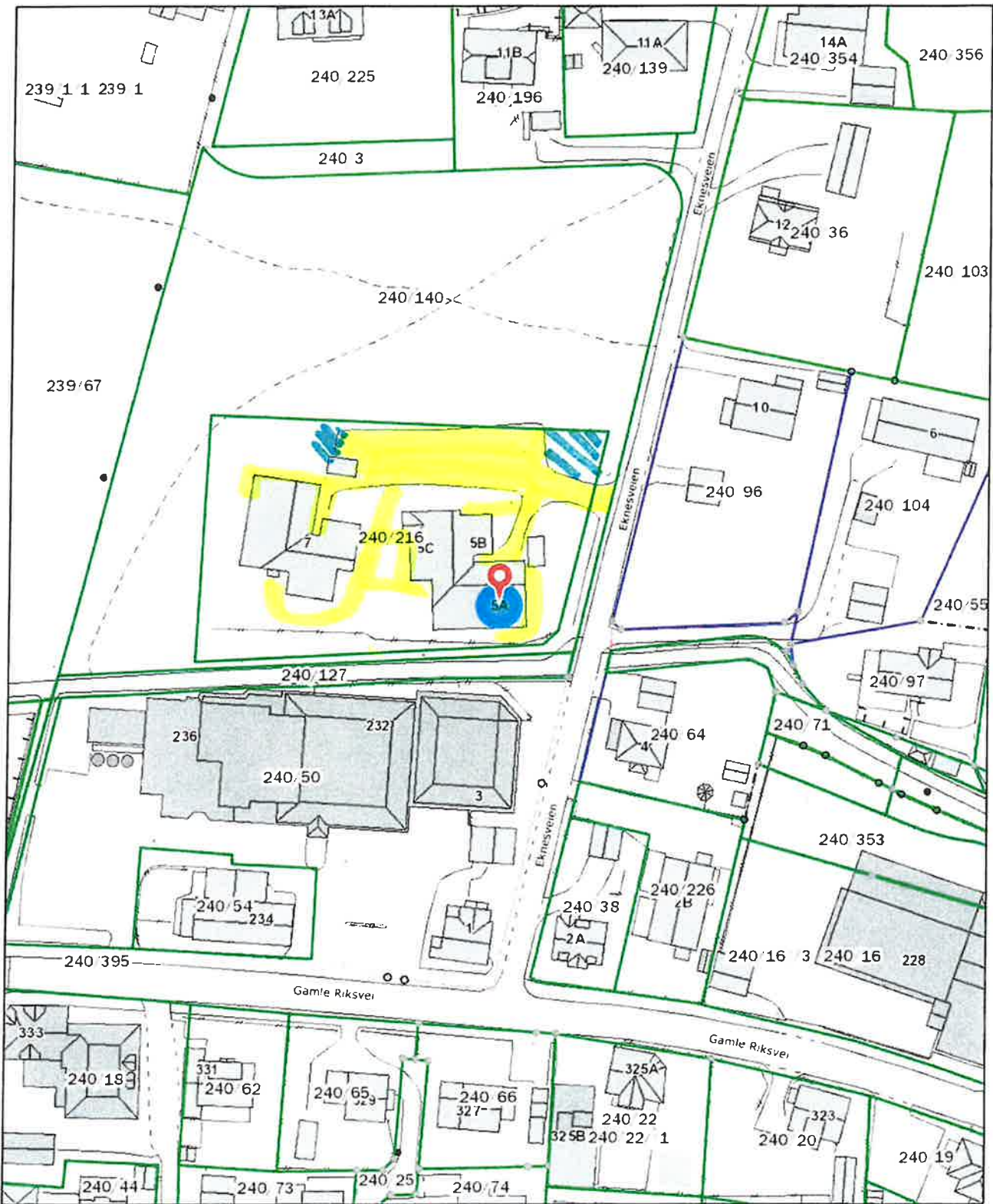
 DRAMMEN KOMMUNE	Bjørkedokk, Nordlysveien 50, 3055 Krokstadelva		
	Format: A4		
	Dato: 26.06.2020		
Sign:			Format A4

Det tas forbehold om evt. feil/mangler i kartgrunnlaget. I forbindelse med prosjektering/anleggsarbeid må aktuelle faginstans i kommunen kontaktes.



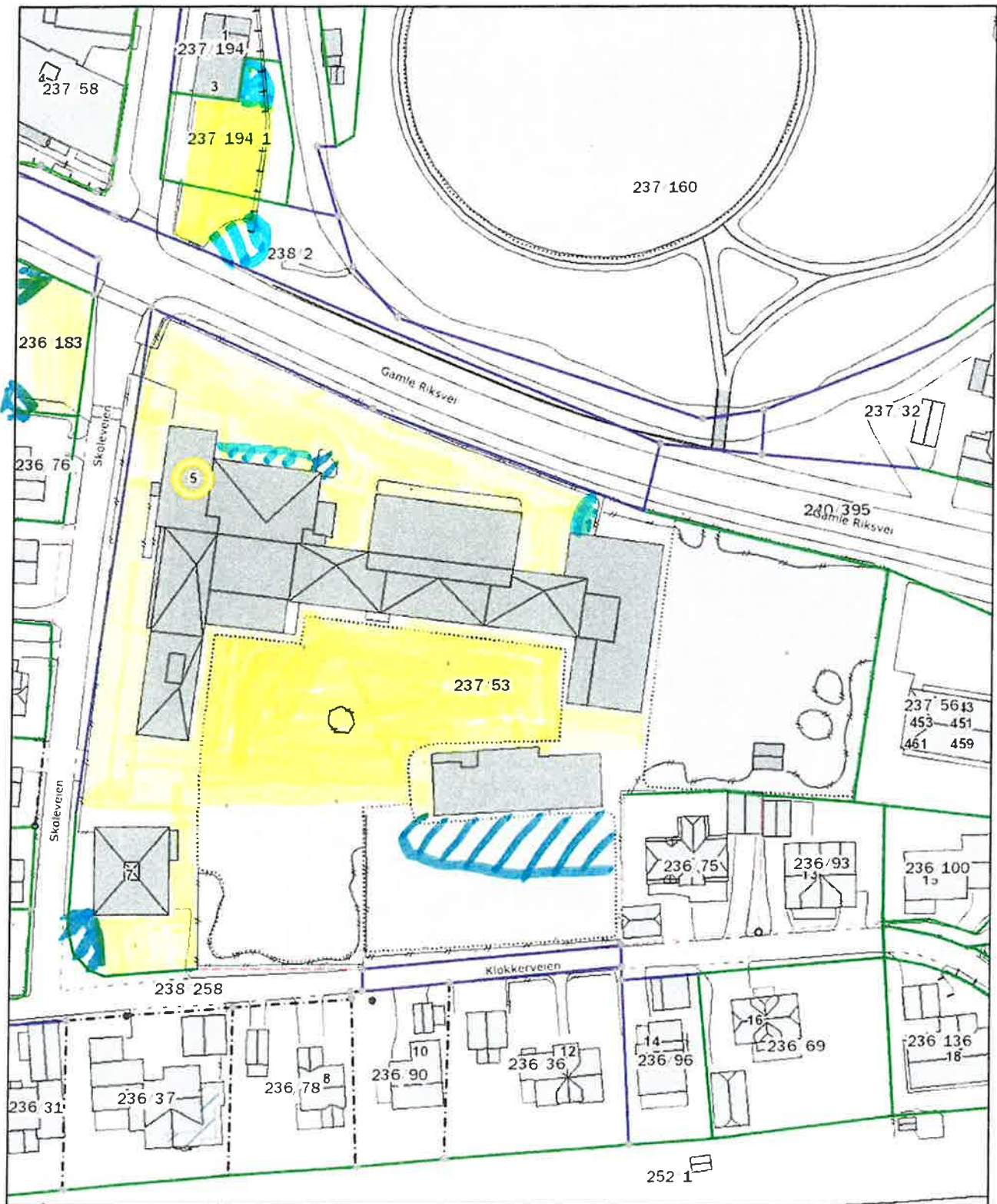
 DRAMMEN KOMMUNE	Eknes ungdomskole og Ekneshallen, Gamle Riksvei 246, 3055 Krokstadelva Format: A4	
	Dato: 26.06.2020 Sign:	




Det tas forbehold om evt. feil/mangler i kartgrunnlaget. I forbindelse med prosjektering/anleggsarbeid må aktuelle faginstans i kommunen kontaktes.



 <p>DRAMMEN KOMMUNE</p>	Eknesveien 5-7, 3055 Krokstadelva			
	Format: A4	Oppdatert 10.05.24		
	Dato: 26.06.2020			Målestokk: 1: 1 000
Sign:			Format A4	

Det tas forbehold om evt. feil/mangler i kartgrunnlaget. I forbindelse med prosjektering/anleggsarbeid må aktuelle faginstans i kommunen kontaktes.



 <p>DRAMMEN KOMMUNE</p>	Krokstad skole, Skoleveien 5, 3055 Krokstadelva		
	Format: A4		
	Dato: 26.06.2020		

Det tas forbehold om evt. feil/mangler i kartgrunnlaget. I forbindelse med prosjektering/anleggsarbeid må aktuelle faginstans i kommunen kontaktes.



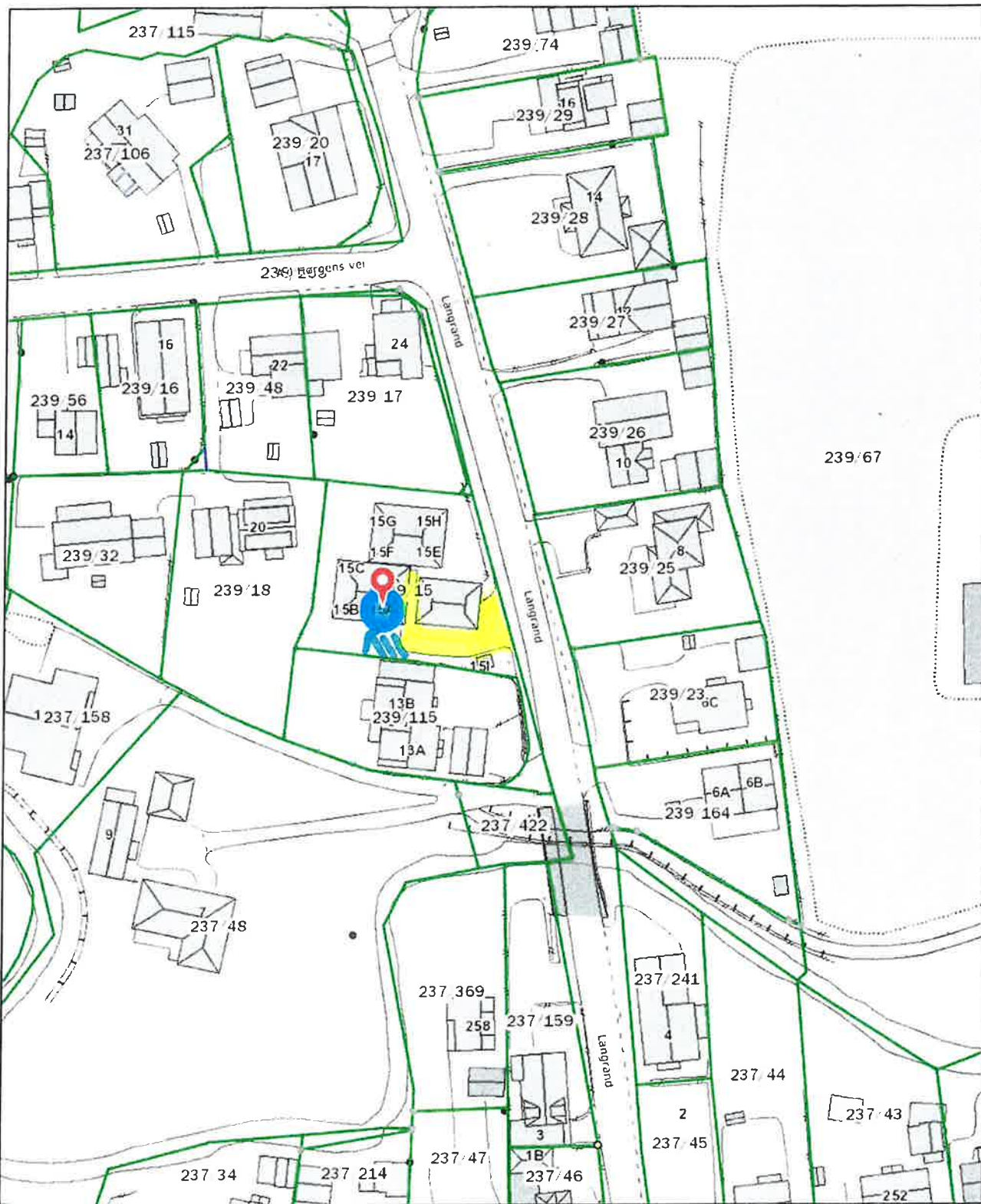
Kartutsnitt




Langløgka barnehage, Tyrihans 2

Oppdatert 10.05.24

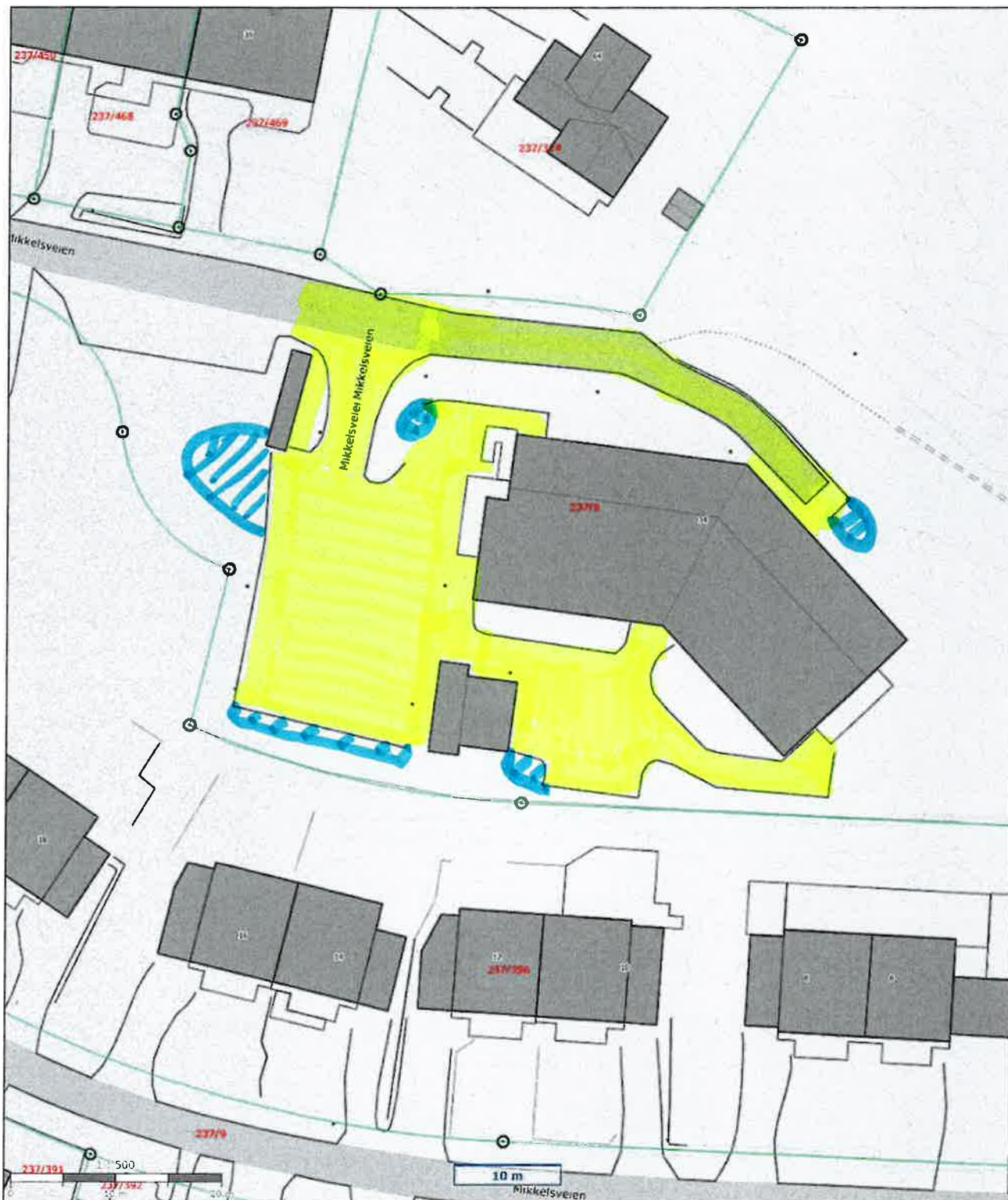




Målestokk: 1:1000
Dato: 30/10-2023
Format A4



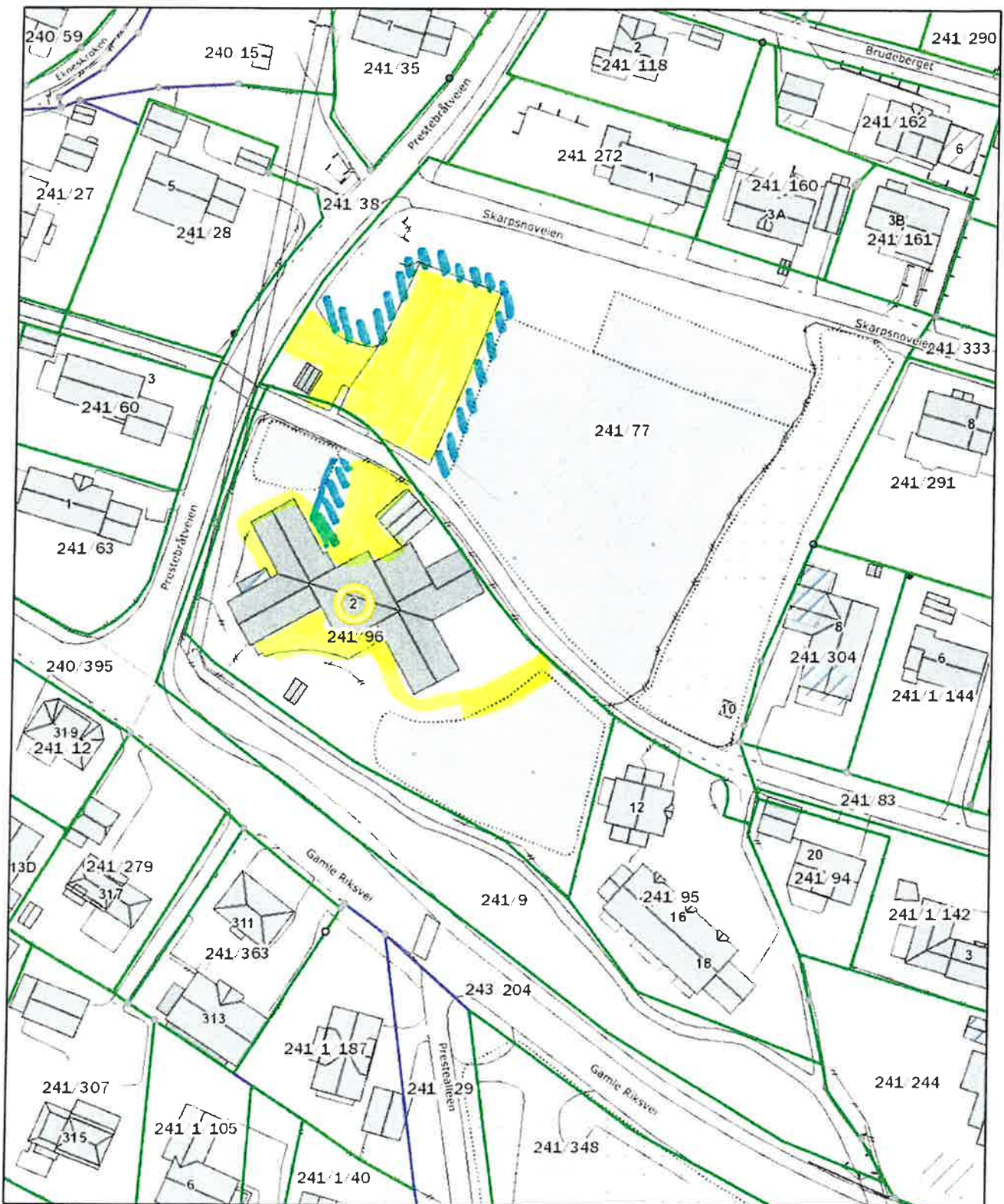
 <p>DRAMMEN KOMMUNE</p>	Langrand bofellesskap, Langrand 15, 3055 Krokstadelva		
	Format: A4		
	Dato: 26.06.2020		
	Sign:		<p>Målestokk: 1: 1 000</p> <p style="text-align: right;">Format A4</p>
			



Det tas forbehold om evt. feil/mangler i kartgrunnlaget. I forbindelse med prosjektering/anleggsarbeid må aktuelle faginstans i kommunen kontaktes.



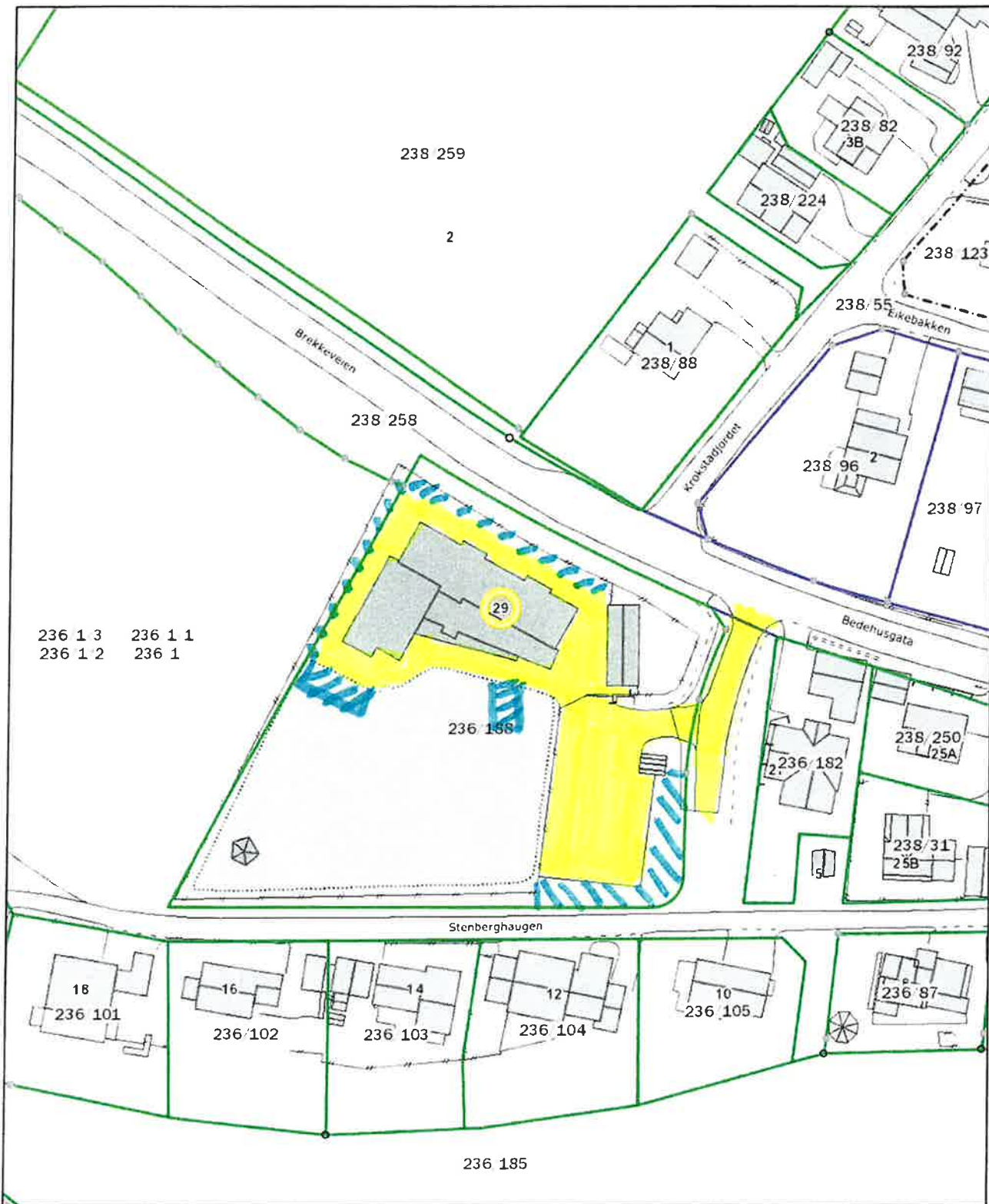
 <p>DRAMMEN KOMMUNE</p>	<p>Mikkelsveien 34</p>	 <p>Målestokk: 1:500 Dato: 14/5-2024 Format A4</p>
---	-------------------------------	---

Det tas forbehold om evt. feil/mangler i kartgrunnet. I forbindelse med prosjektering/anleggsarbeid må aktuelle faginstans i kommunen kontaktes.






 <p>DRAMMEN KOMMUNE</p>	Møllenhof barnehage, Prestebråtveien 2, 3055 Krokstadelva		
	Format: A4		
	Oppdatert 10.05.24		Målestokk: 1: 1 000 Format A4
	Dato: 26.06.2020	Sign:	

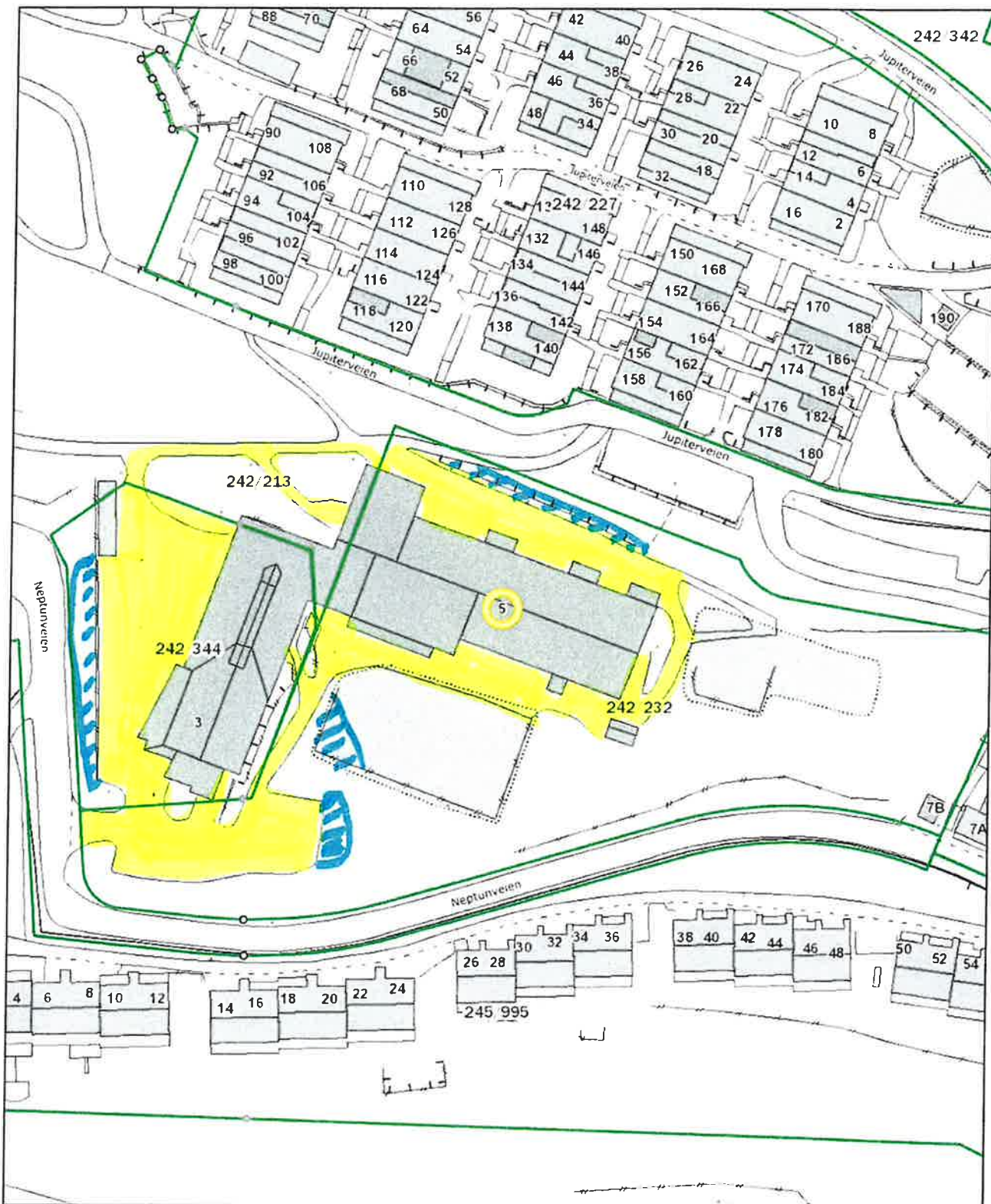
Det tas forbehold om evt. feil/mangler i kartgrunnet. I forbindelse med prosjektering/anleggsarbeid må aktuelle faginstans i kommunen kontaktes.





236 1 3 236 1 1
 236 1 2 236 1

 DRAMMEN KOMMUNE	Stenberghaugen barnehage, Bedehusgata 29, 3055 Krokstadelva		
	Format: A4		
	Dato: 24.06.2020	Oppdatert 10.05.24	
Sign:			Format A4

Det tas forbehold om evt. feil/mangler i kartgrunnlaget. I forbindelse med prosjektering/anleggsarbeid må aktuelle faginstans i kommunen kontaktes.



 DRAMMEN KOMMUNE	Stenseth skole, Neptunveien 5, 3055 Krokstadelva		
	Format: A4		
	Dato: 26.06.2020	Sign:	

Det tas forbehold om evt. feil/mangler i kartgrunnet. I forbindelse med prosjektering/anleggsarbeid må aktuelle faginstans i kommunen kontaktes.