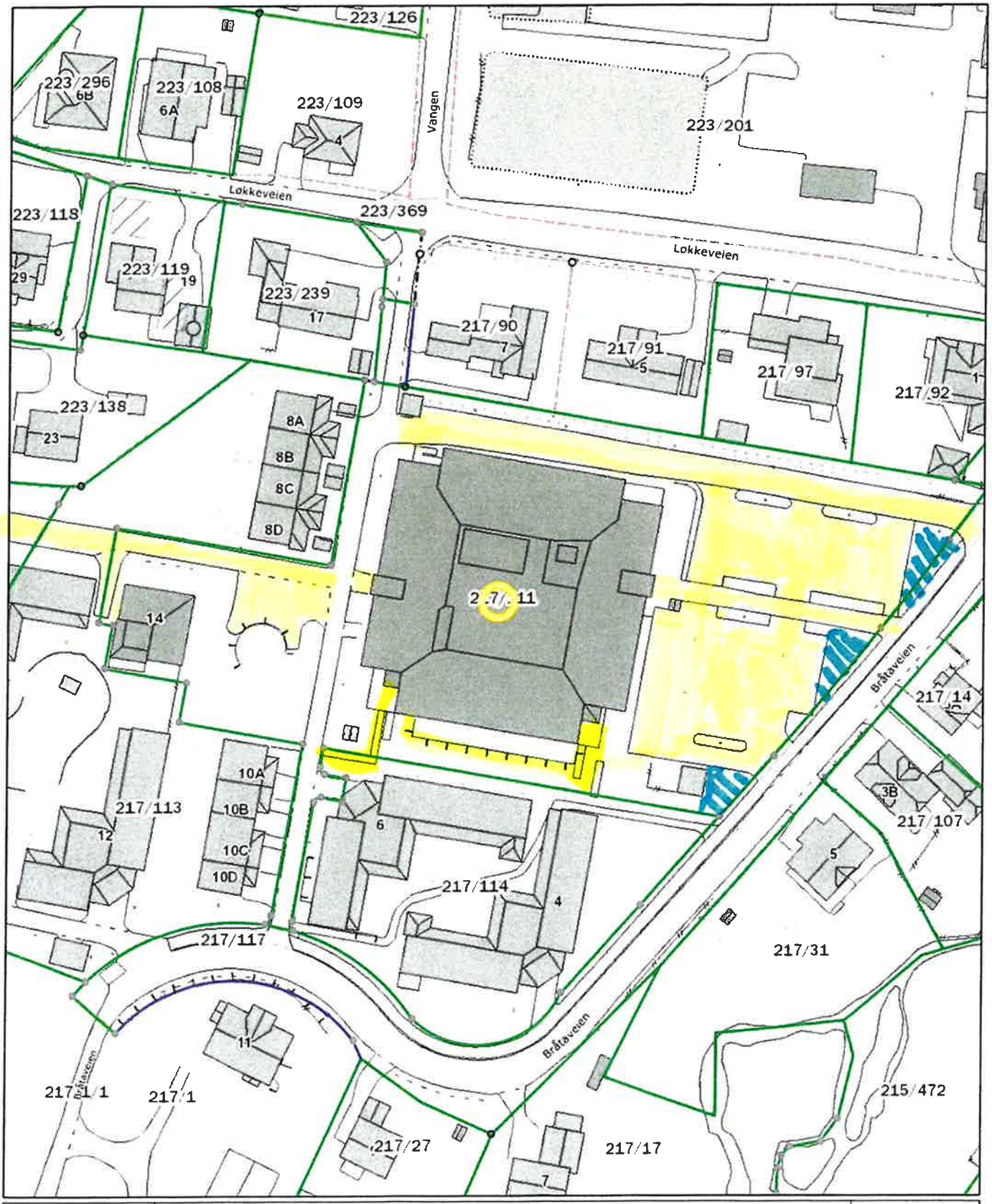

Bråta helse- og aktivitetssenter, Bråtaveien 2 3050 Mjøndalen

Format: A4

Oppdatert 10.05.2024

Dato: 24.06.2020

Sign:

0 50 m

Målestokk:
1: 1 000

Format A4

DRAMMEN KOMMUNE

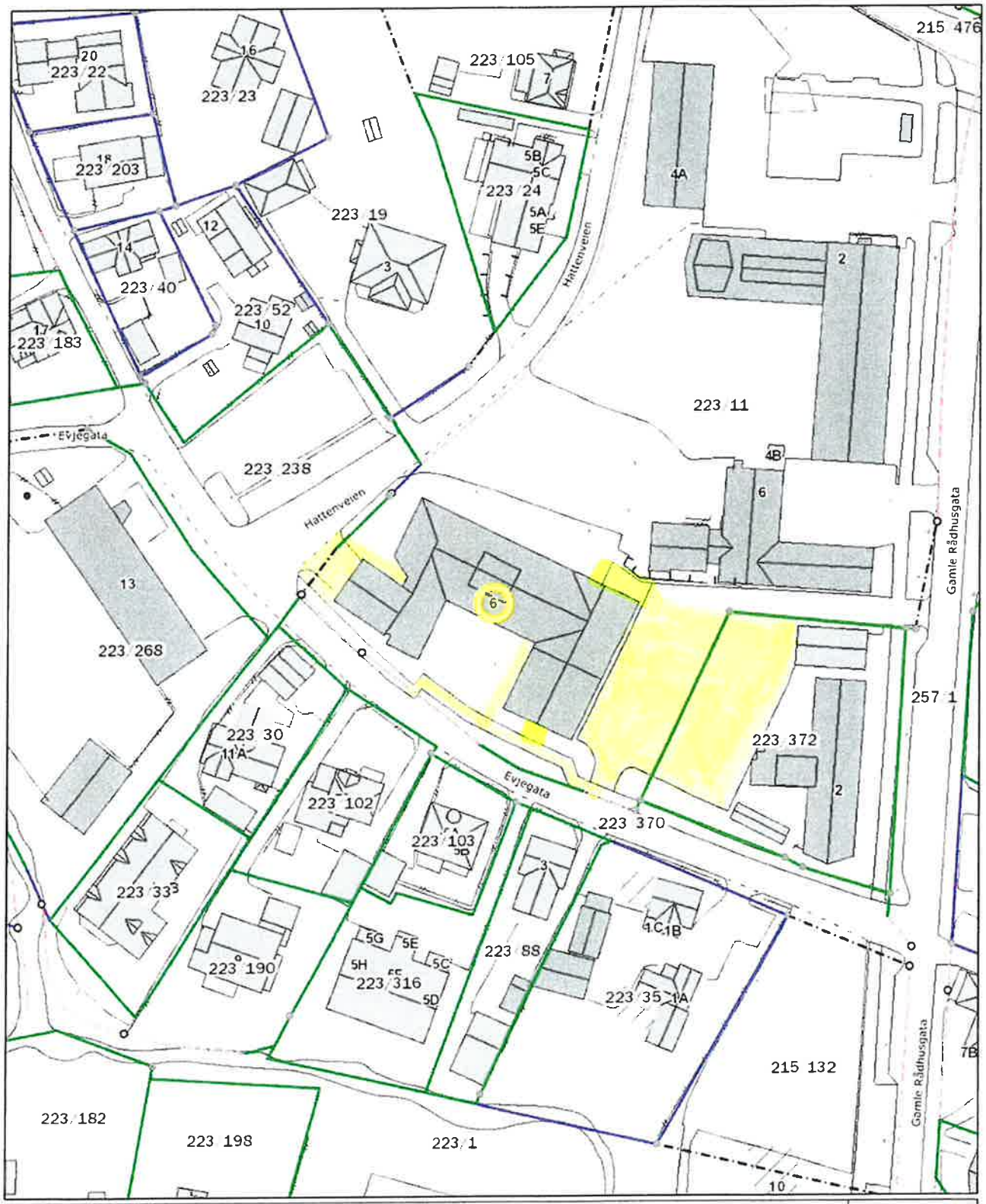

DRAMMEN KOMMUNE	**Evjehuset, Evjegata 6, 3050 Mjøndalen**	N
	Format: A4 Oppdatert 10.05.24	
	Dato: 24.06.2020	Målestokk: 1: 1 000
	Sign: 0 50 m	**Format A4**

Det tas forbehold om evt. feil/mangler i kartgrunnlaget. I forbindelse med prosjektering/anleggsarbeid må aktuelle faginstans i kommunen kontaktes.

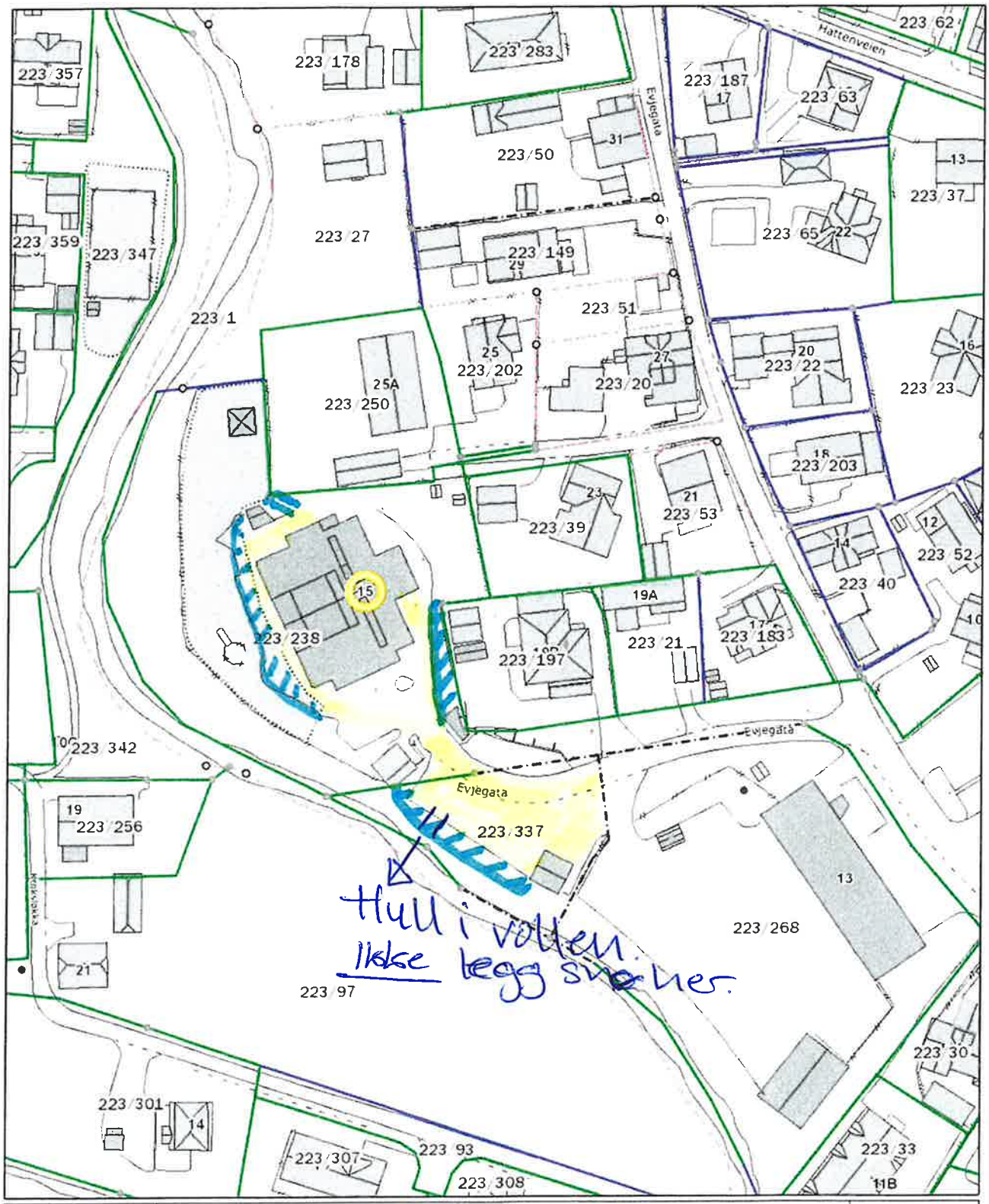

Hatten barnehage, Evjegata 15, 3050 Mjøndalen

Format: A4

Oppdatert 10.05.24

Dato: 24.06.2020

Sign:

0 50 m

Målestokk: 1: 1 000

Format A4

DRAMMEN KOMMUNE

Det tas forbehold om evt. feil/mangler i kartgrunnlaget. I forbindelse med prosjektering/anleggsarbeid må aktuelle faginstans i kommunen kontaktes.

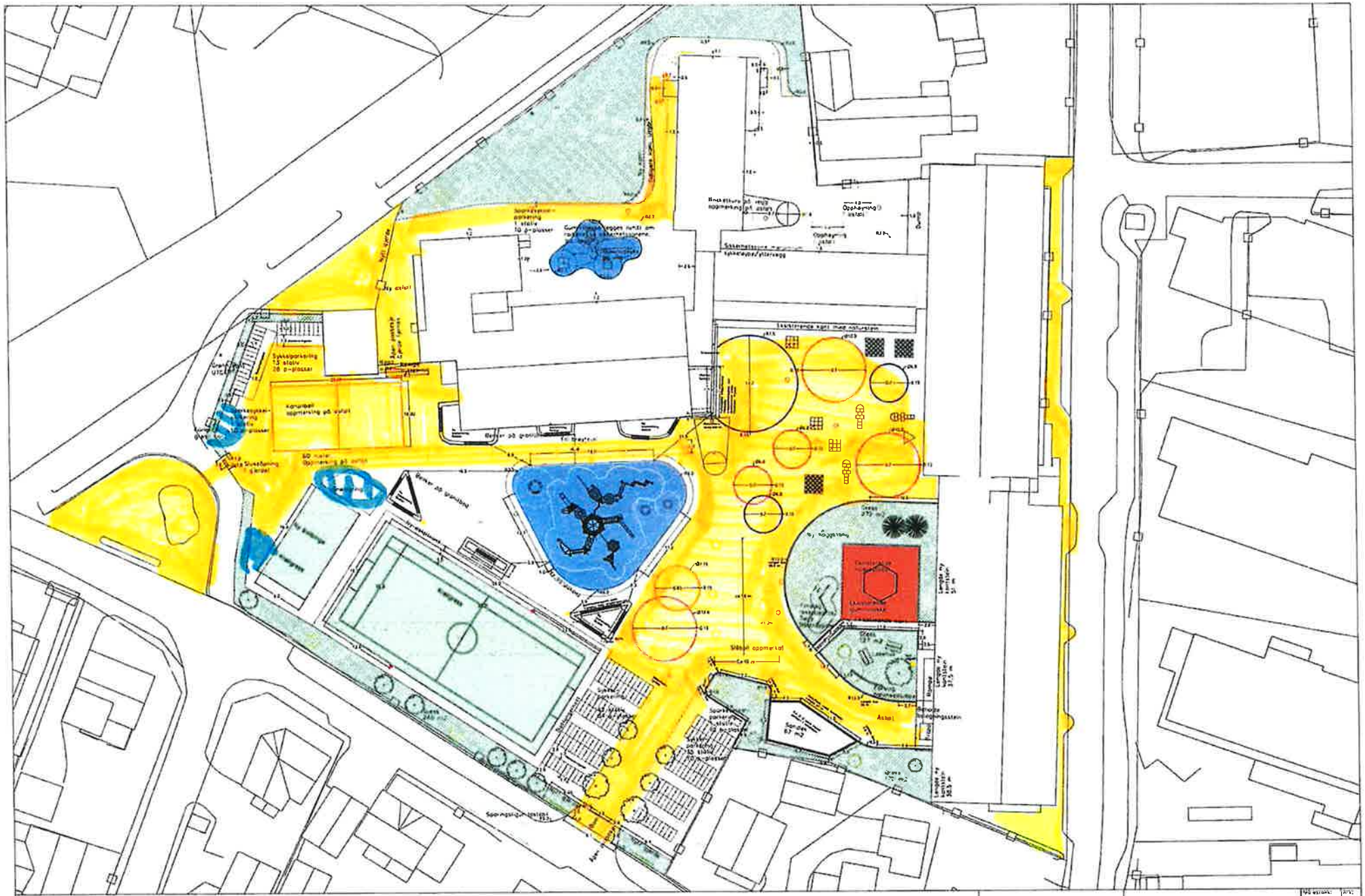

Mjøndalen skole uteanlegg	Mø estamk: 1:250	Ark: A1
	Dato: 29.05.2021	
Utomhusplan. As built	DRMA	

Mjøndalen skole oppd. ~~16.11.23~~ 10.05.24

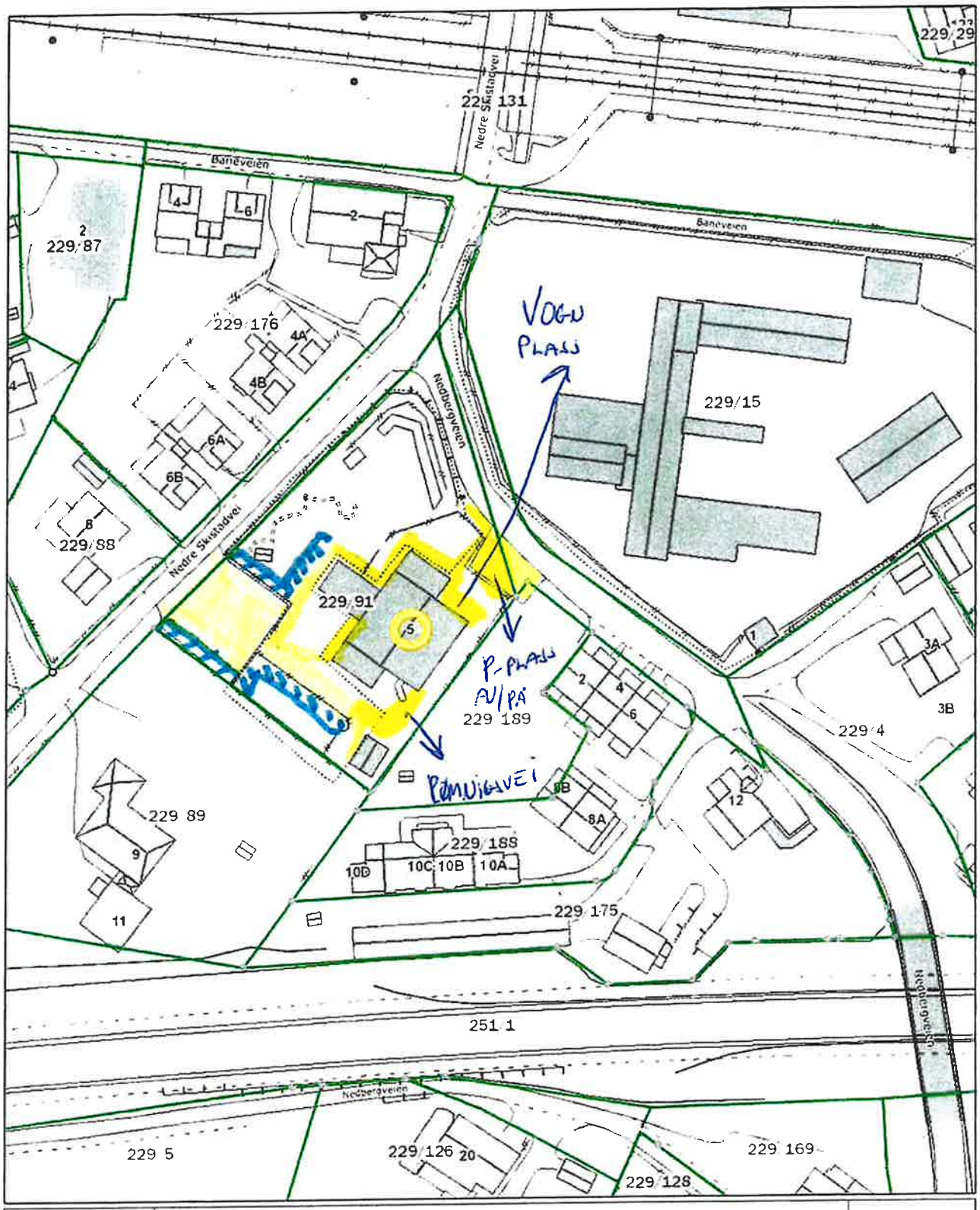

DRAMMEN KOMMUNE

Steinberg barnehage, Nedre Skistadvei 5, 3053 Steinberg

Format: A4

Oppdatert kart 10.05.24

Dato: 24.06.2020

Sign:

0 50 m

N

Målestokk: 1: 1 000

Format: A4

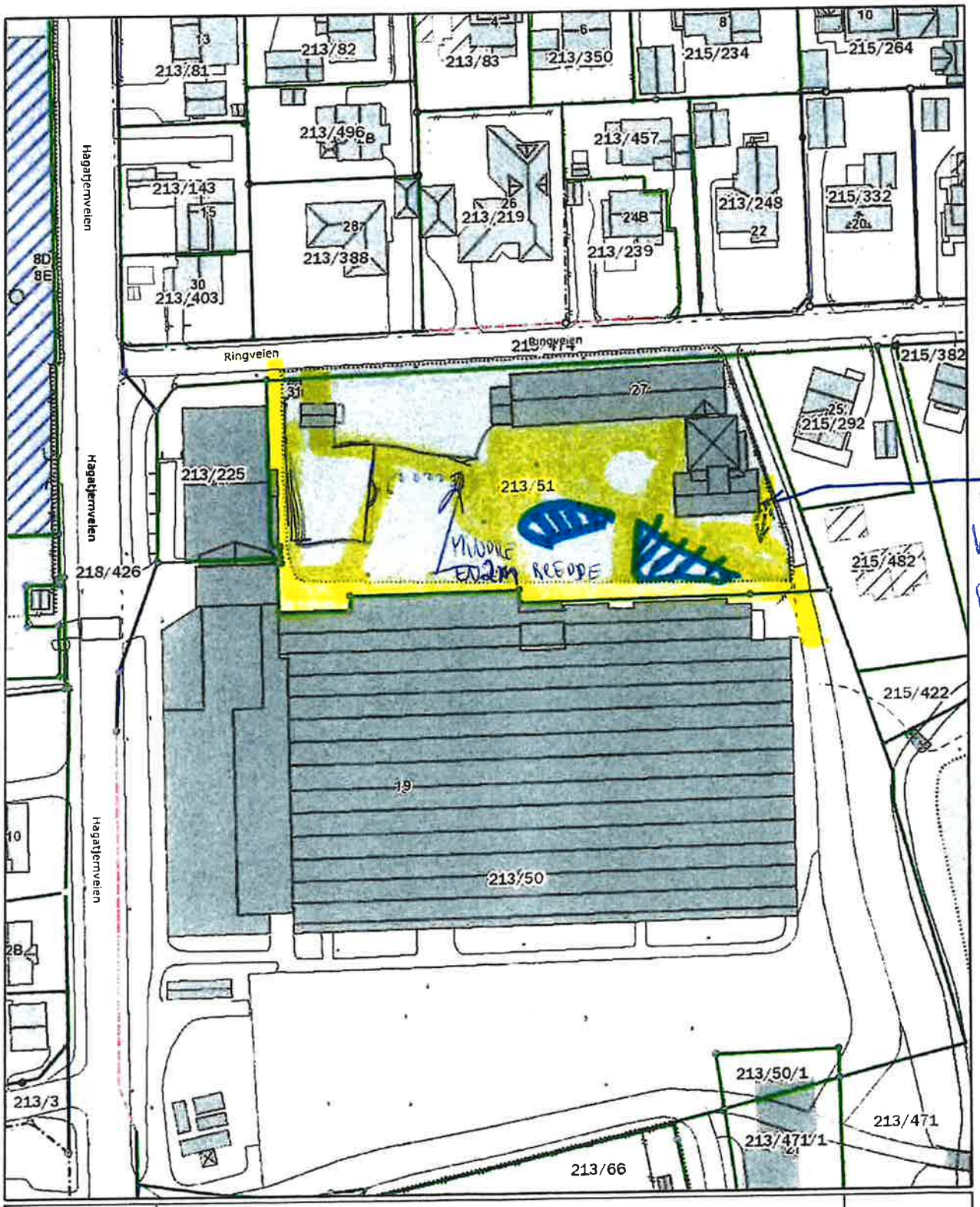

DRAMMEN KOMMUNE

Vassenga barnehage, Hagatjernveien 17, 3050 Mjøndalen

Format: A4

Nytt kart pr. ~~27.10.23~~ 10.05.24

Dato: 24.06.2020

Sign:

0 50 m

Målestokk: 1: 1 000

Format A4

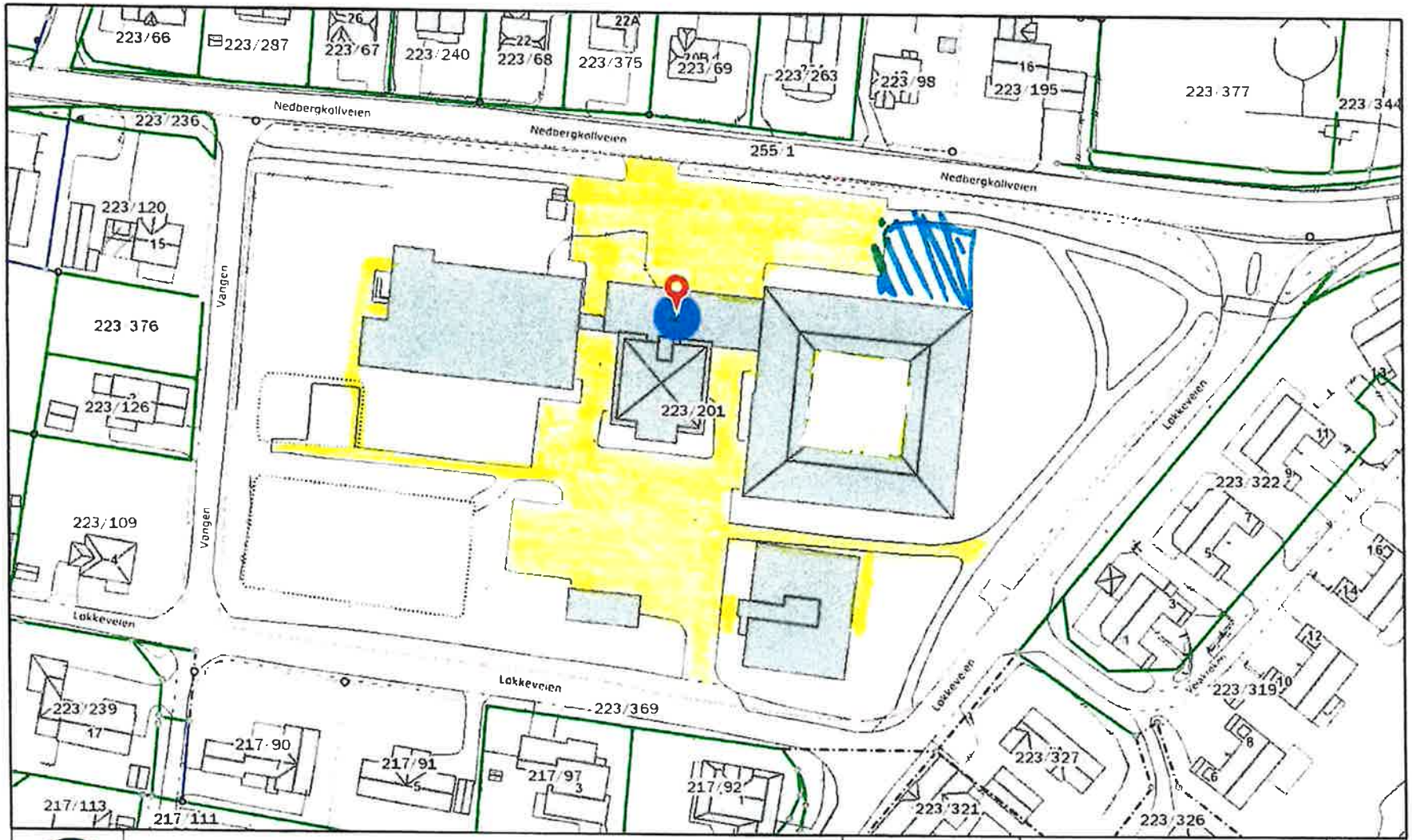

Veiavangen ungdomsskole, Løkkeveien 2, 3050 Mjøndalen

Oppdatert kart ~~27.10.23~~

Dato: 01.07.2020

Sign:

Målestokk 1: 1 000

Format A4

0 — 51 m

Det tas forbehold om evt. feil/mangler i kartgrunnlaget. I forbindelse med prosjektering/anleggsarbeid må aktuelle faginstans i kommunen kontaktes.

10.05.24

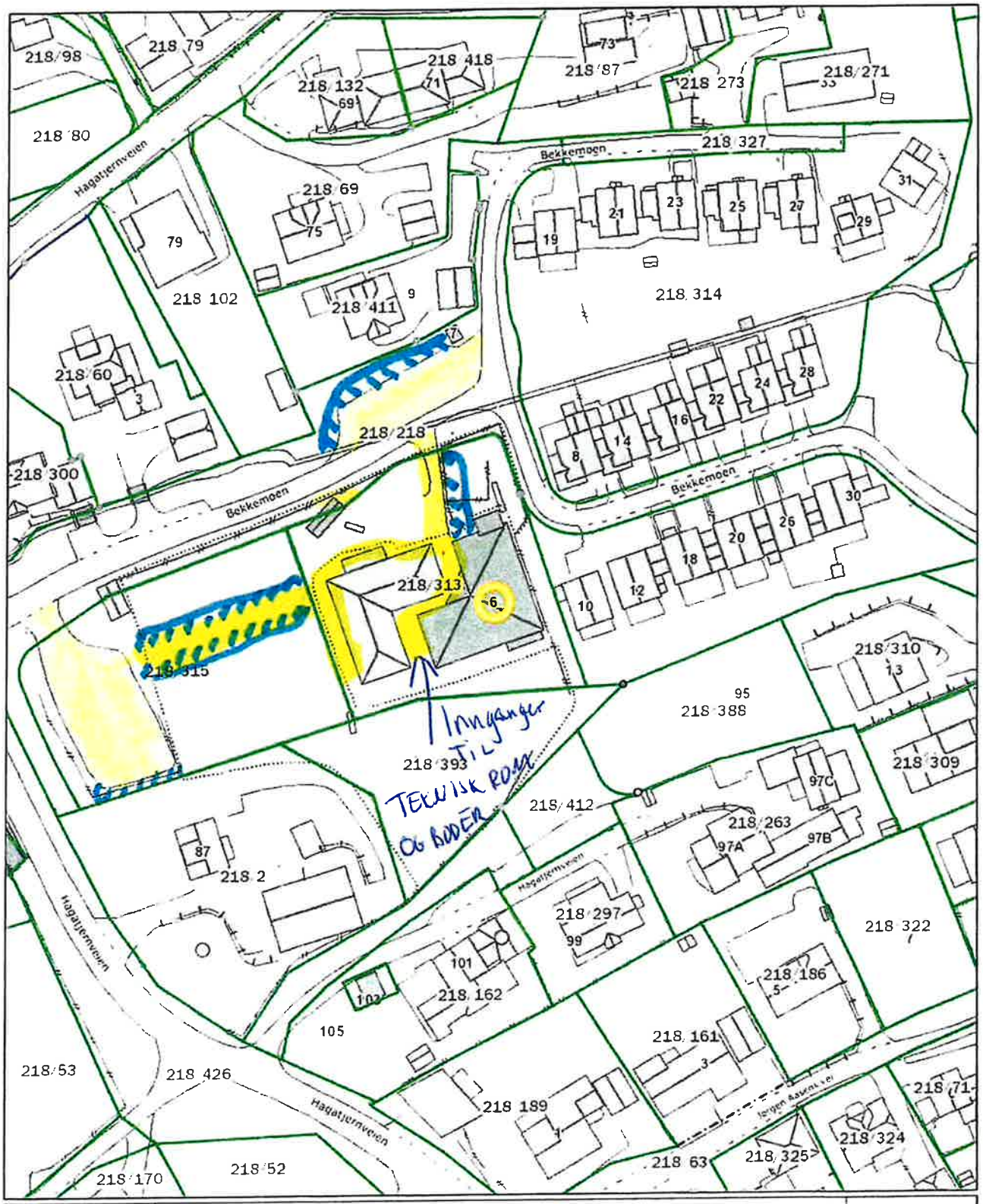

Åsen barnehage, Bekkemoen 6, 3050 Mjøndalen

Format: A4

Oppdatert 10.05.24

Dato: 24.06.2020

Sign:

0 50 m

Målestokk: 1: 1 000

Format A4

N

DRAMMEN KOMMUNE

Åsen barneskole, Ragnar Ranaasvei 22, 3050 Mjøndalen

Oppdatert 10.05.24

Dato: 24.06.2020

Sign:

Målestokk: 1: 1 000

Format A4

0 — 51 m

Det tas forbehold om evt. fell/mangler i kartgrunnlaget. I forbindelse med prosjektering/anleggsarbeid må aktuelle faginstans i kommunen kontaktes.

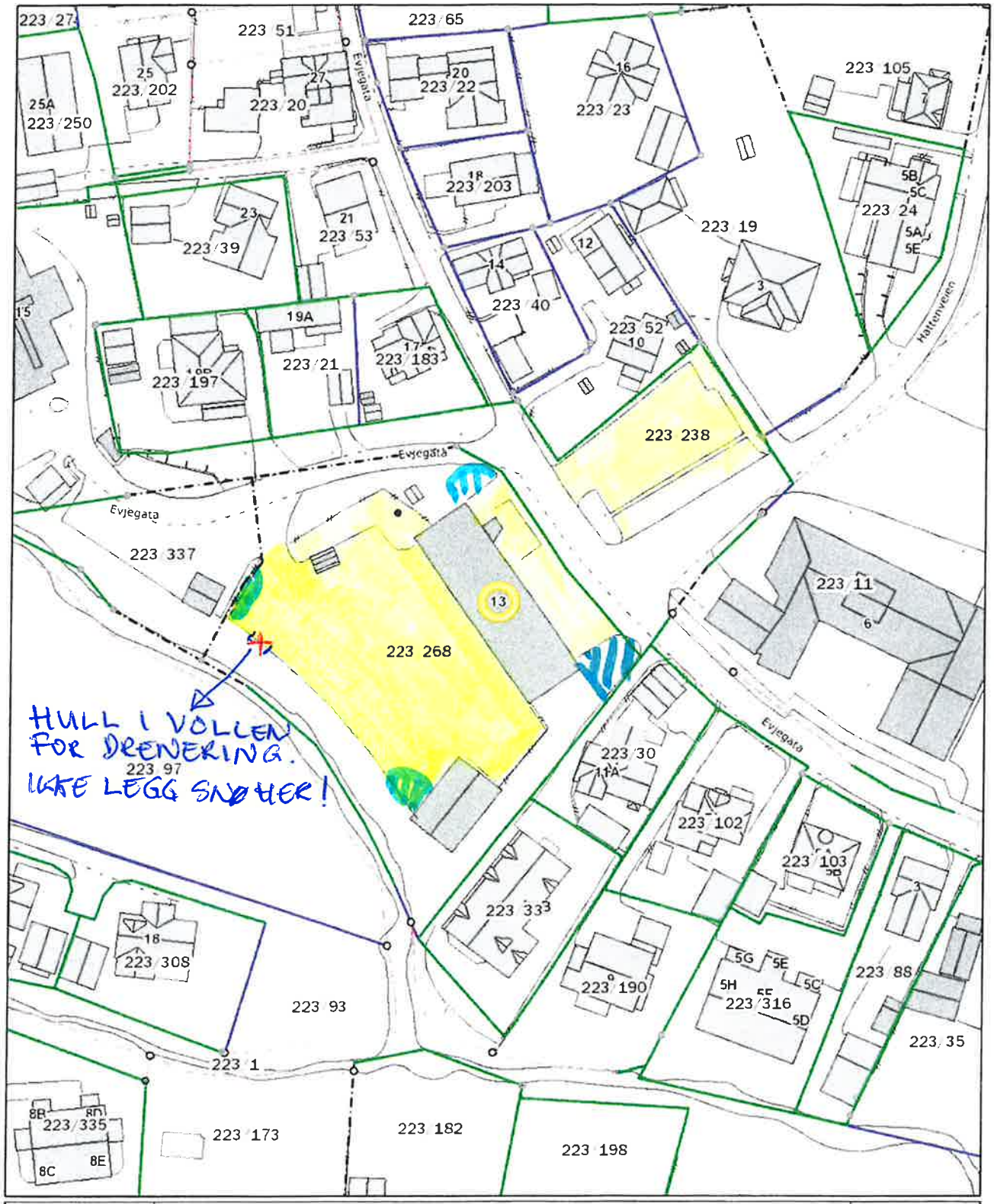

DRAMMEN KOMMUNE	**Læringssenteret, Evjegata 13, 3050 Mjøndalen**	N
	Format: A4	
	Dato: 24.06.2020	Målestokk: 1: 1 000
	Sign:	0 — 50 m
		Format A4

Det tas forbehold om evt. feil/mangler i kartgrunnlaget. I forbindelse med prosjektering/anleggsarbeid må aktuelle faginstans i kommunen kontaktes.

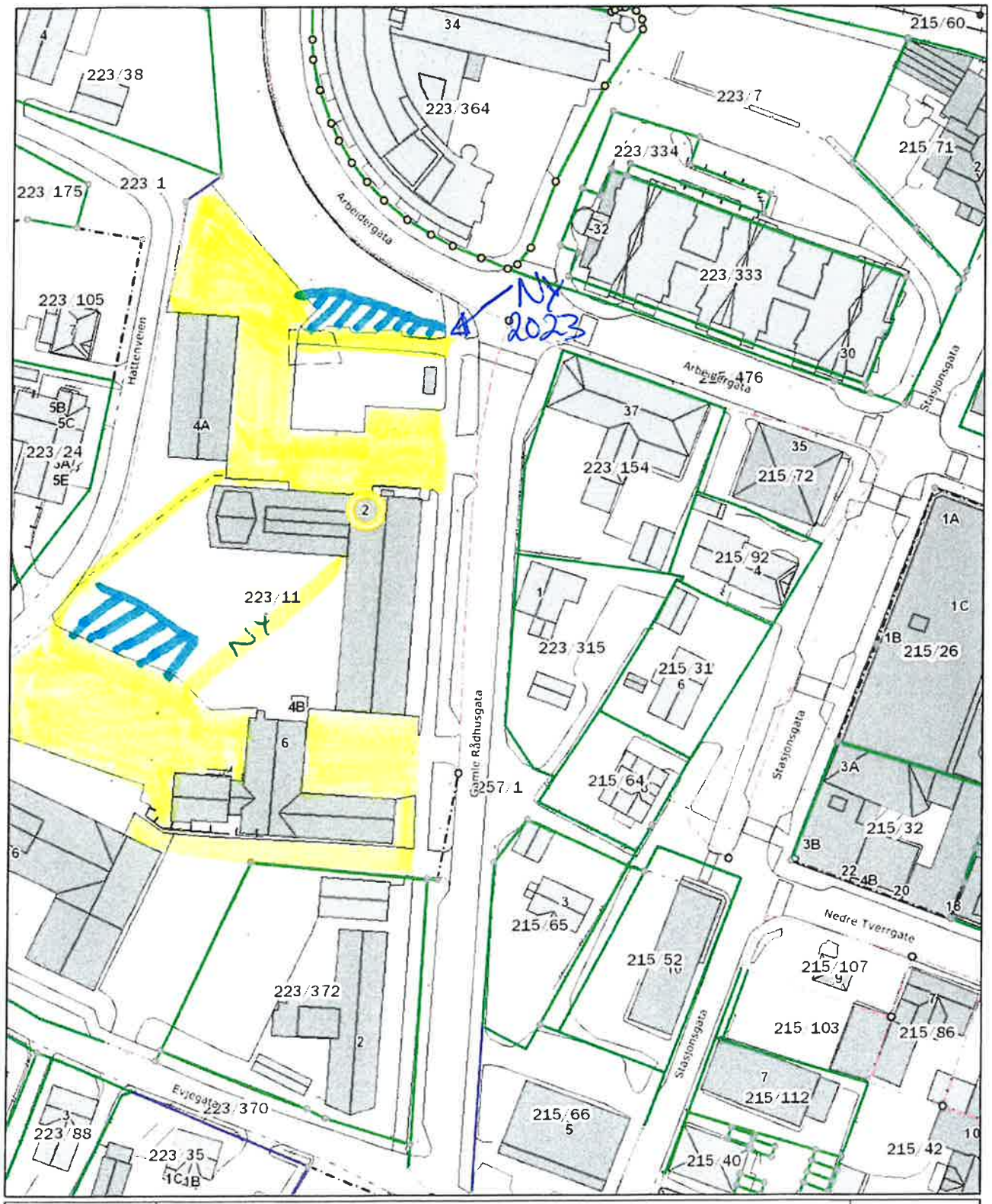

Mjøndalen Rådhus, Gamle Rådhusgata 2, 4A og 6, 3050 Mjøndalen

Format: A4

DRAMMEN KOMMUNE

Dato: 24.06.2020

Sign:

Oppdatert m/ håndtres kantine til containere fra 2021

50 m

Målestokk: 1: 1 000

Format A4

Det tas forbehold om evt. feil/mangler i kartgrunnlaget. I forbindelse med prosjektering/anleggsarbeid må aktuelle faginstans i kommunen kontaktes.

Oppdatert med ny garved 2023
Dato: 27.10.23

DRAMMEN KOMMUNE

Kartutsnitt

P-plasser til Hjemmetjenesten og besøkende til Øvre Tverrgate 6.
Eiendom 215/442 og 215/446.

N

Målestokk: 1:1000
Dato:15/12-2023
Format A4

Det tas forbehold om evt. feil/mangler i kartgrunnlaget. I forbindelse med prosjektering/anleggsarbeid må aktuelle faginstans i kommunen kontaktes.

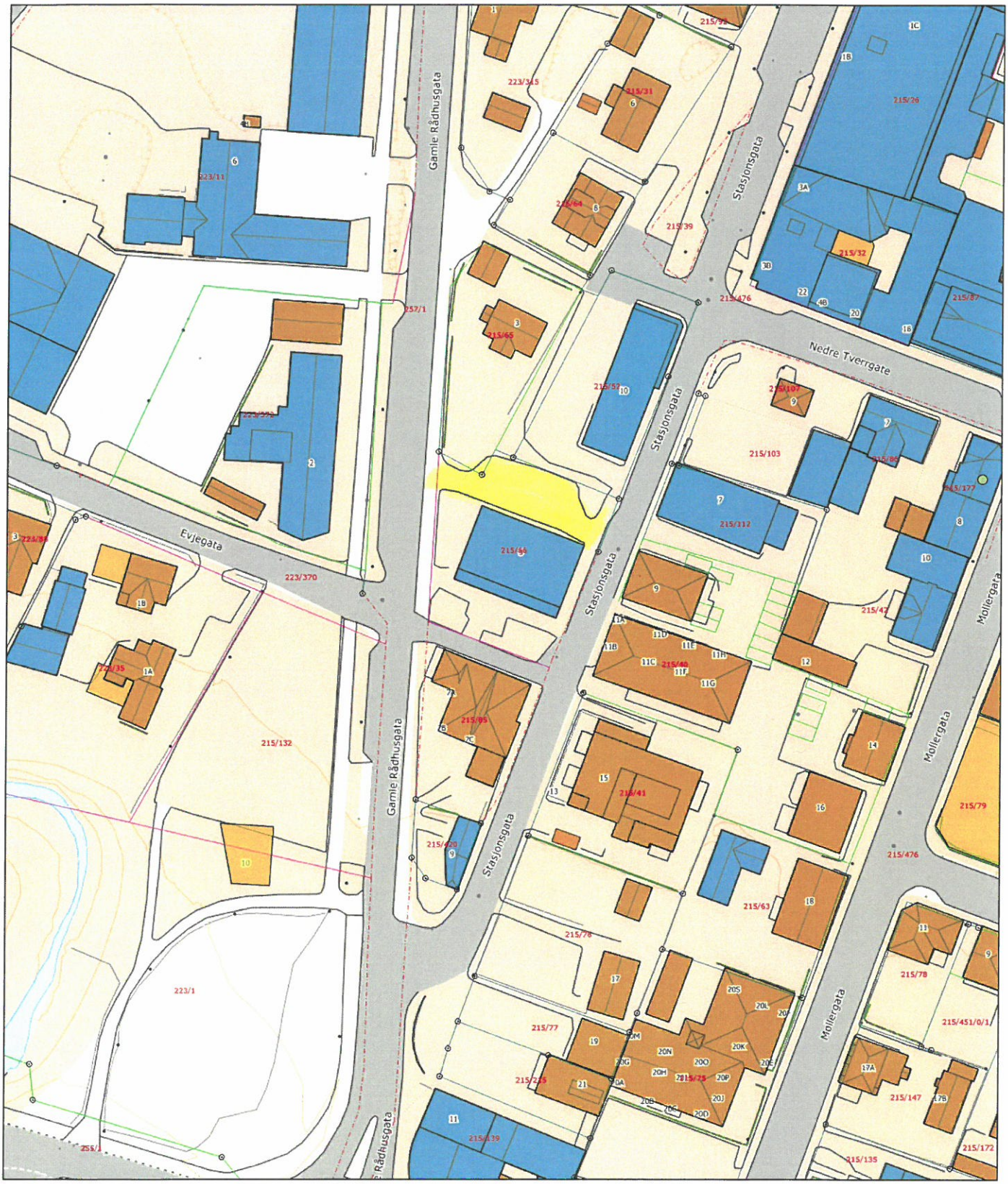

Gamle Rådhusgata 5

N

Dato:19/10-2021	Målestokk: 1:1000
Sign:	Format A4

Det tas forbehold om evt. feil/mangler i kartgrunnlaget. I forbindelse med prosjektering/anleggsarbeid må aktuelle faginstans i kommunen kontaktes.

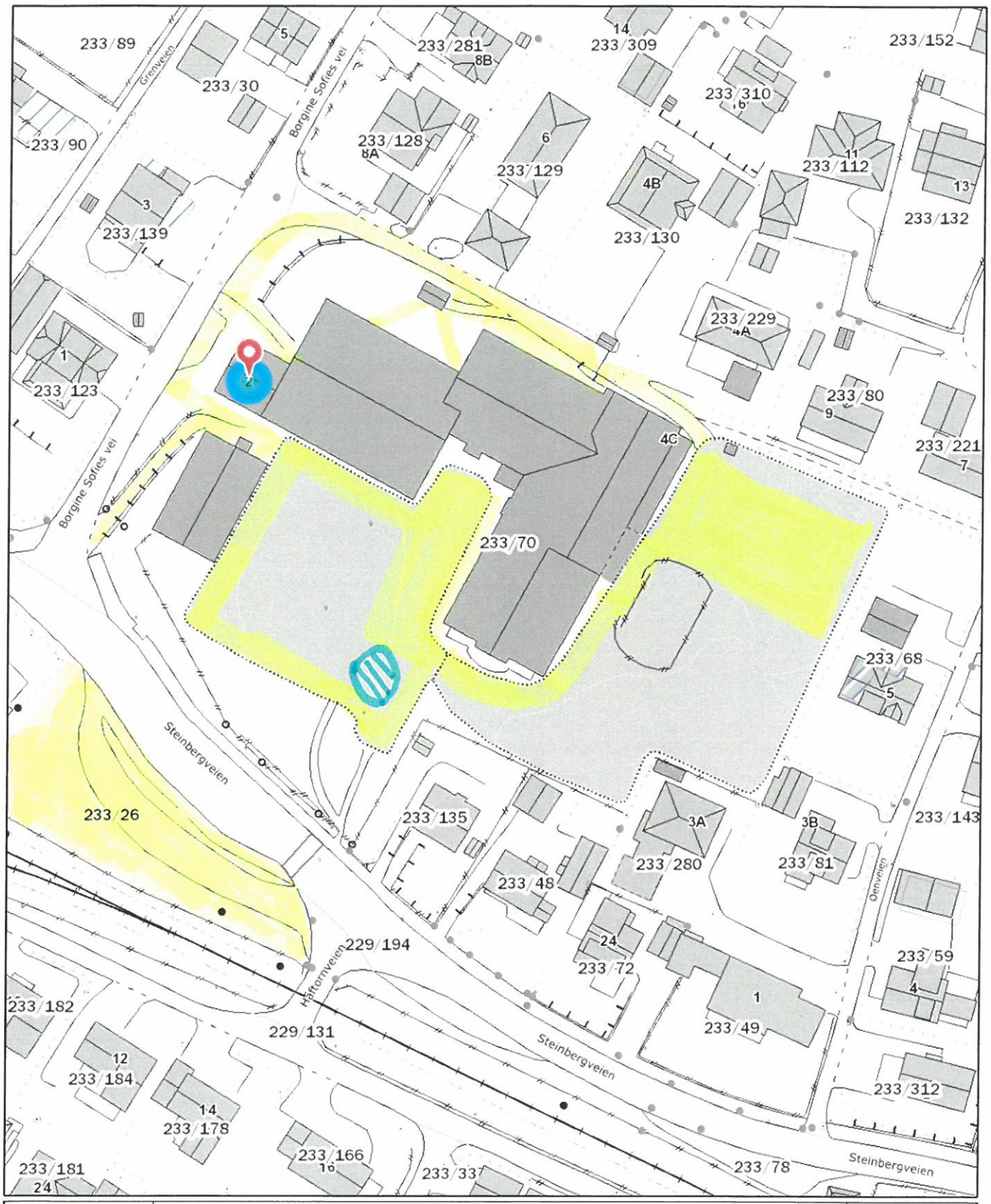

Steinberg Skole, Borgine Sofies vei 2, 3053 Steinberg

Format: A4

N

DRAMMEN KOMMUNE

Dato: **15.06.2020**

Sign:

0 50 m

Målestokk:
1: 1 000

Format A4

Det tas forbehold om evt. feil/mangler i kartgrunnlaget. I forbindelse med prosjektering/anleggsarbeid må aktuelle faginstans i kommunen kontaktes.

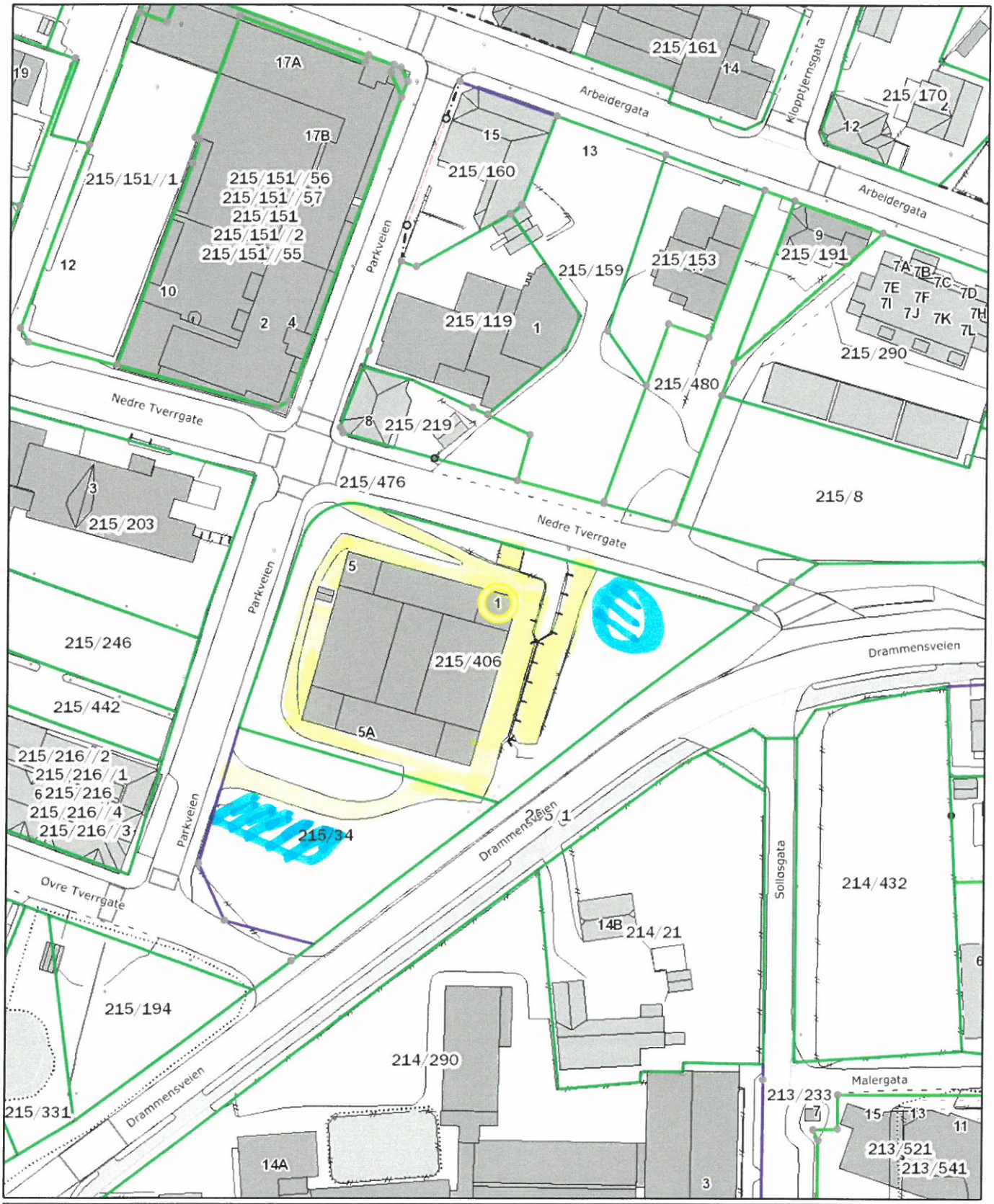

Samfunnshuset i Mjøndalen, Nedre Tverrgate 1, 3050 Mjøndalen

Format: A4

N

DRAMMEN KOMMUNE

Dato: **24.06.2020**

Sign:

0 — 50 m

Målestokk:
1: 1 000

Format A4

Det tas forbehold om evt. feil/mangler i kartgrunnlaget. I forbindelse med prosjektering/anleggsarbeid må aktuelle faginstans i kommunen kontaktes.

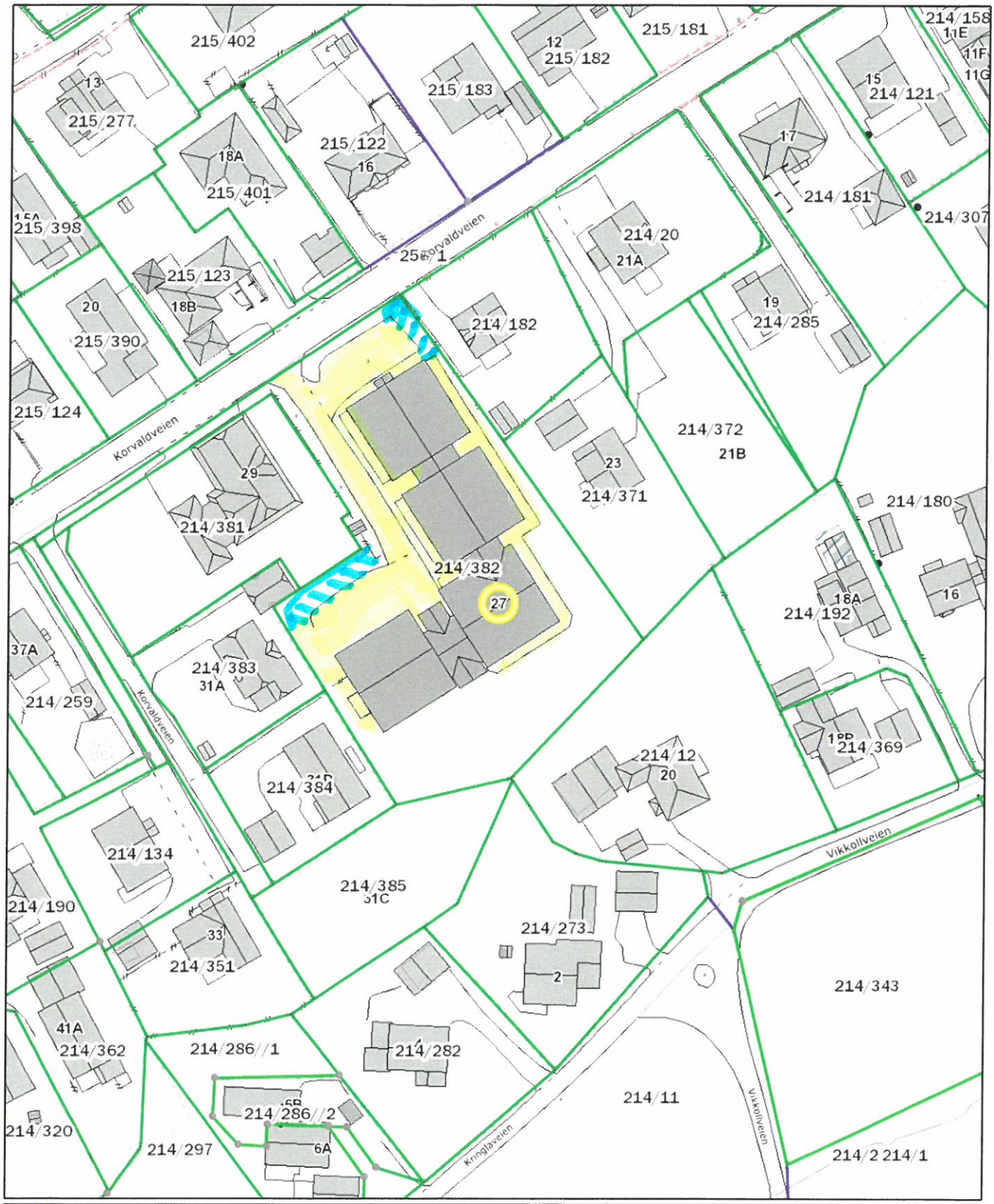

DRAMMEN KOMMUNE	**Haglund bofellesskap, Korvaldveien 27, 3050 Mjøndalen**	N
	Format: A4	
	Dato: **24.06.2020**	Målestokk: **1: 1 000**
	Sign:	0 — 50 m
		Format A4

Det tas forbehold om evt. feil/mangler i kartgrunnlaget. I forbindelse med prosjektering/anleggsarbeid må aktuelle faginstans i kommunen kontaktes.

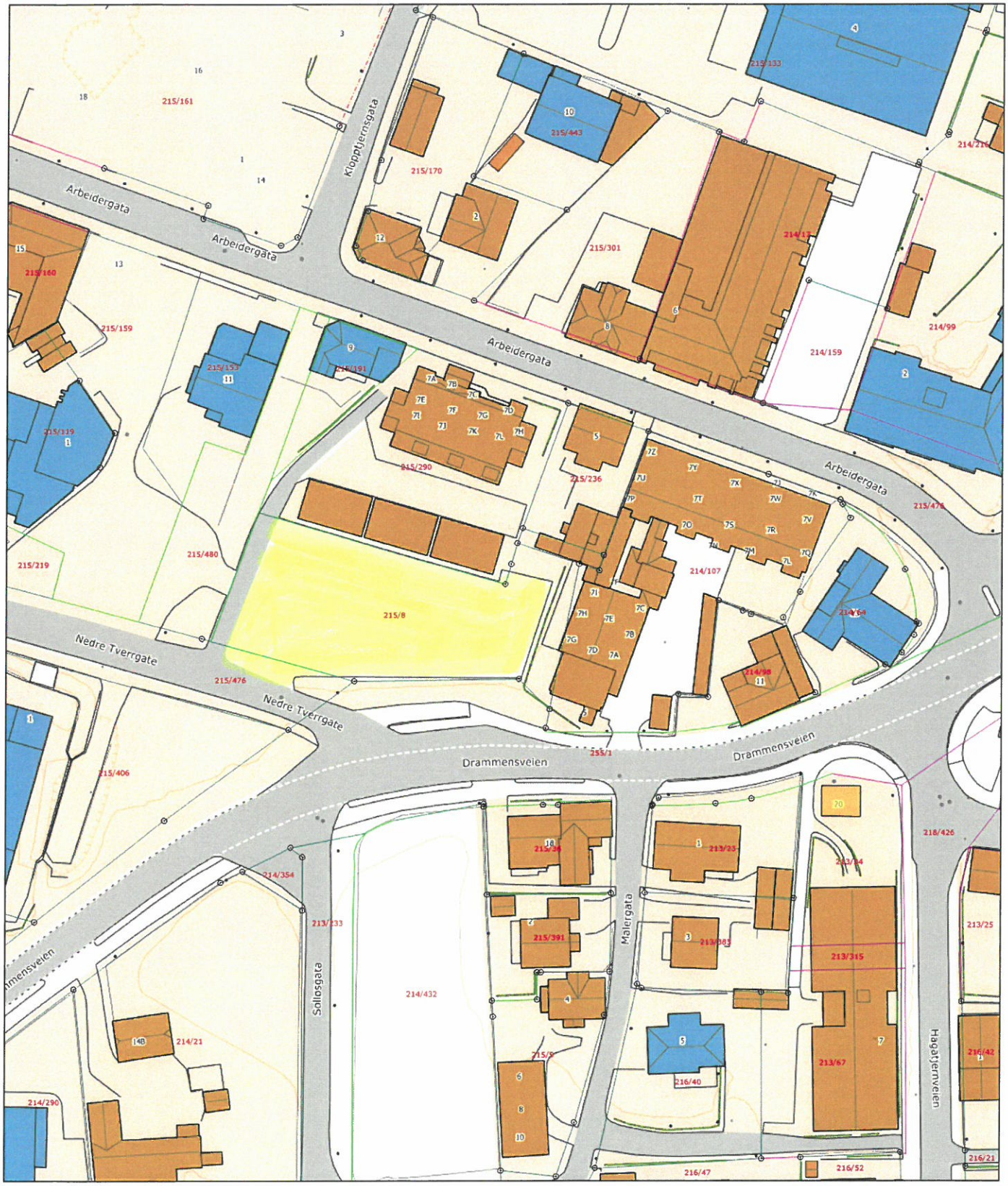

Eiendom 215/8, p-plass Nedre Tverrgate

Uregulert, offentlig p-plass

N

Dato:19/10-2021	Målestokk: 1:1000
Sign:	Format A4

Det tas forbehold om evt. feil/mangler i kartgrunnlaget. I forbindelse med prosjektering/anleggsarbeid må aktuelle faginstans i kommunen kontaktes.