



KYSTVERKET  
Postboks 1502  
6025 ÅLESUND

Deres ref.	Vår ref. 24/00034-2	Saksbehandler Donjeta Qyqalla	Dato 05.04.2024
------------	------------------------	----------------------------------	--------------------

## **GBnr 0/0 Svar på søknad om rammetillatelse - Tiltak i Sjø- Mefjordgrunnen, Vitjet og Båen**

Ansvarlig søker: Tiltakshaver	Kystverket Kystverket
----------------------------------	--------------------------

### **VEDTAK**

Viser til søknad om rammetillatelse mottatt 05.01.2024, søknaden var komplett når det ble innvilget dispensasjon fra to bestemmelser fra Kommunedelplan, interkommunal kystsoneplan den 13.02.2024.

Med hjemmel i plan- og bygningslovens (pbl) § § 20-3 og 21-4 godkjenner Hadsel kommune søknaden om vesentlig terrenginngrep i forbindelse med farled og sjødeponi ved Vitjet, Mefjordgrunnen og Båen i Hadsel kommune.

### **Vilkår:**

1. Tiltaket kan ikke igangsettes før det er søkt og gitt tillatelse for tiltaket etter nødvendige lover, henholdsvis plan- og bygningsloven, forurensningsloven og havne- og farvannsloven.
2. Nødvendige erklæringer om ansvarsrett, med oppdatert gjennomføringsplan må sendes inn ved søknad om igangsettingstillatelse.
3. Vilkår satt ved innvilgelse av dispensasjoner gjelder tilsvarende ved rammetillatelse.
4. Godkjente vedtak, tegninger og kart, samt ansvarsdokumentasjon skal alltid være til stede på byggeplassen.

Ved anmodning ferdigattest, skal det sendes inn dokumentasjon for at sluttkontrollen ikke har avdekket feil eller mangler som hindrer ferdigattest, jf. SAK10 § § 8-1 og 8-2.

Saksbehandlingsgebyret i henhold til gebyrregulativet i saken er kr **12 496,-**, for vesentlig terrenginngrep. Faktura vil bli ettersendt tiltakshaver fra økonomi.

**Klageadgang**

Dette vedtaket kan påklages jf. Forvaltningslovens kap. 6. Frist for å klage er 3 uker etter mottakelse av dette brevet. En eventuell klage skal være grunngitt og undertegnet.

## VURDERINGER

### Bakgrunn:

Hovedutvalg teknisk vedtok i møte den 13.02.2024 med saksnummer 32/24 dispensasjon fra plankrav, bestemmelse 4.2 c) i Kommunedelplan interkommunal kystzoneplan og dispensasjon fra forbud mot sjøbunnsdeponi, bestemmelse 4.2 b) i Kommunedelplan interkommunal kystzoneplan, jf. saksdokument 23/02109-26.

### **Søknaden**

Søknaden omfatter rammetillatelse for vesentlig terrenginngrep etter plan- og bygningsloven § 20-3, jf. § 20-1.

### Tiltaket

Tiltaket omfatter sprenging, mudring, massetransport og dumping/deponering i sjø. Dette i forbindelse med farledstiltakene for Vitjet, Mefjordgrunnen og Båen i Hadsel kommune.

### Bakgrunn og formål med tiltaket

Søker har i søknaden oppgitt at bakgrunn og formål med tiltaket er at utdypingene er en del av sikkerhetsforbedrende tiltak med mål om å gi en tryggere gjennomseiling, redusere risiko for grunnstøting, sikre større dyppgang for fartøy og gjøre farleden mer effektiv. Da gjennomseiling av Raftsundet er ifølge søker svært krevende.

### Tiltakets omfang

Søker har oppgitt at tiltakene ved Vitjet omfatter 3 utdypninger ved Vitjet, Mefjordgrunnen og Båen. Det søkes om å mudre alle områdene til -10,3 m (sjøkartnull). Totalt planlagt utdypingsareal er ifølge søknaden på 21 279 m<sup>2</sup>, og beregnet planlagt utdypingsvolum er 82 216 m<sup>3</sup> fordelt på hhv 51 416 m<sup>3</sup> fjell/faste masser og 30 800 m<sup>3</sup> løsmasser.

Tabell 1: Oversikt over mengdeberegninger og fordeling av bunnsbunnsstrat ved alle utdypningsområder.

	Areal (m <sup>2</sup> )	Volum (p <sup>3</sup> )	Fjell (p <sup>3</sup> )	Løsmasser (p <sup>3</sup> )	Forurenset (m <sup>3</sup> )
Vitjet	16 681	76 000	45 200	30 800	0
Mefjordgrunnen	940	799	799	0	0
Båen	3 658	5 417	5 417	0	0
SUM	21 279	82 216	51 416	30 800	0

Figur 1 – tabell hentet fra følgebrev vedlagt søknad

Det er i forbindelse med tiltaket planlagt flere dumpemuligheter. Et alternativ er dumping ved Børøya industriområde som gjenbruk i forbindelse med utfylling av industriområdet. Dersom det ikke lar seg gjøre, søkes det om sjødeponi på Ingelsfjorden. Området sjødeponiet søkes ved Ingelsfjorden har ifølge søker en avgrenset forsenkning på ca. 106 m dyp med et areal på 31 000 m<sup>2</sup> og som kan ta opp et volum på 120 000 m<sup>3</sup>, samt at Bunnsbunnsstrat er preget av bløtbunnsedimenter.

Massesammensetningen som er oppgitt i søknaden er ved Båen faste masser og relativt kort til fjell med løsmasser-mektighet på mellom 0,4 og 1,3 m. Bergoverflaten ligger på mellom kote minus 7,8 og minus 10,2 i borpunktene. Ved Mefjordgrunnen skal massene være primært fjell og hardbunnsbunnsstrat (SINTEF

2012). Og ved Vitjet skal massesammensetningen ifølge søker bestå av siltig sandbunn over morene med oppstikkende fjell der løsmassene har en mektighet mellom 1 og 7 m. Bergoverflaten ligger på mellom kote minus 8,2 og minus 12,9 i borpunktene. (SINTEF 2012).

Ved område som det søkes om sjødeponi i Ingelsfjorden består bunnen ifølge søker av siltig sand med finstoffinnhold på 37%.

### Utsnitt



Figur 2 – utsnitt fra kommunekart.com

### Vann- og avløp

Omsøkt tiltak kommer ikke i konflikt med offentlig vann- og avløpssystem.

### Avfall

Alt av avfall i forbindelse med anleggsarbeidet må leveres på godkjent mottak.

### **Godkjente kart ved rammetillatelse**

Følgende kart er godkjent i tiltaket:

Oversiktskart	mottatt 05.01.2024
Situasjonsplan Vitjet	mottatt 05.01.2024
Situasjonsplan Mefjordgrunnen	mottatt 05.01.2024
Situasjonsplan Båen	mottatt 05.01.2024

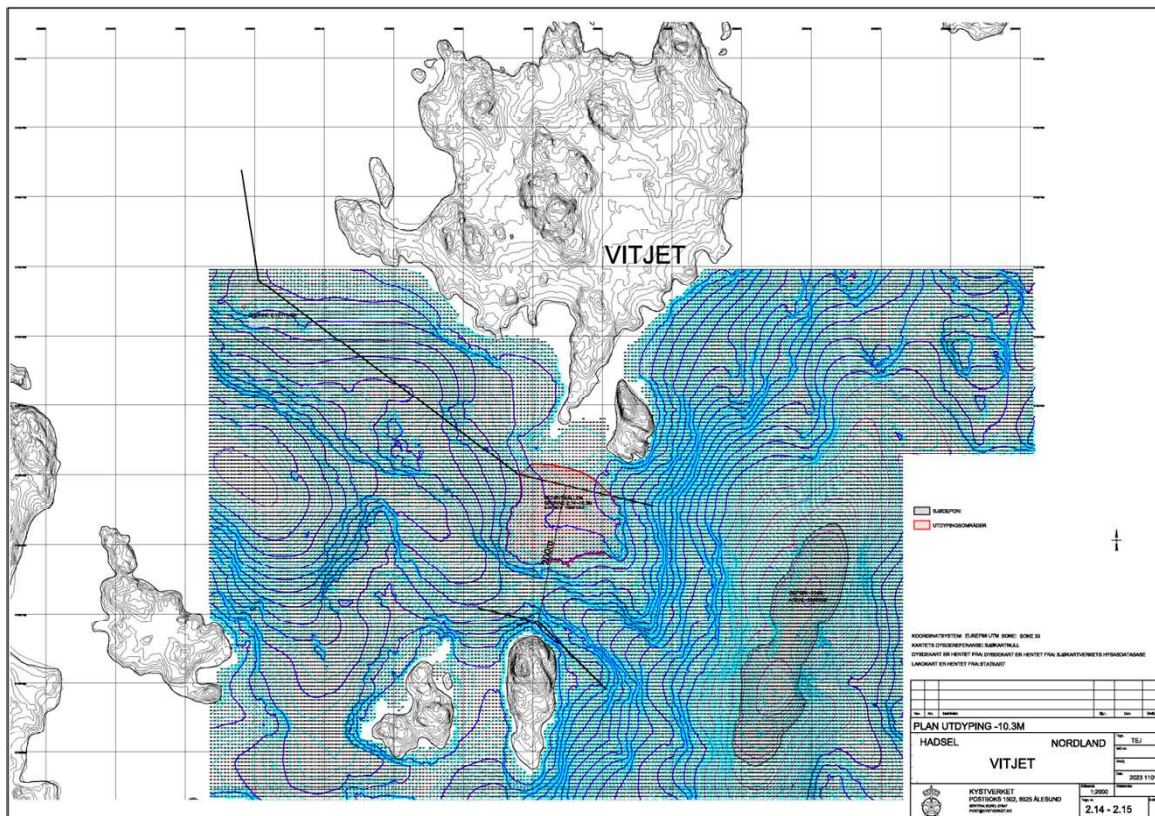


Figur 3 - Oversiktskart


Postadresse  
Rådhusgata 5  
8450 Stokmarknes

Telefon: 76 16 40 00  
Epost: postmottak@hadsel.kommune.no

Org.nr.: 958 501 420



Figur 4 – Situasjonsplan Vitjet – Sjødøponi og utdypningsområdet

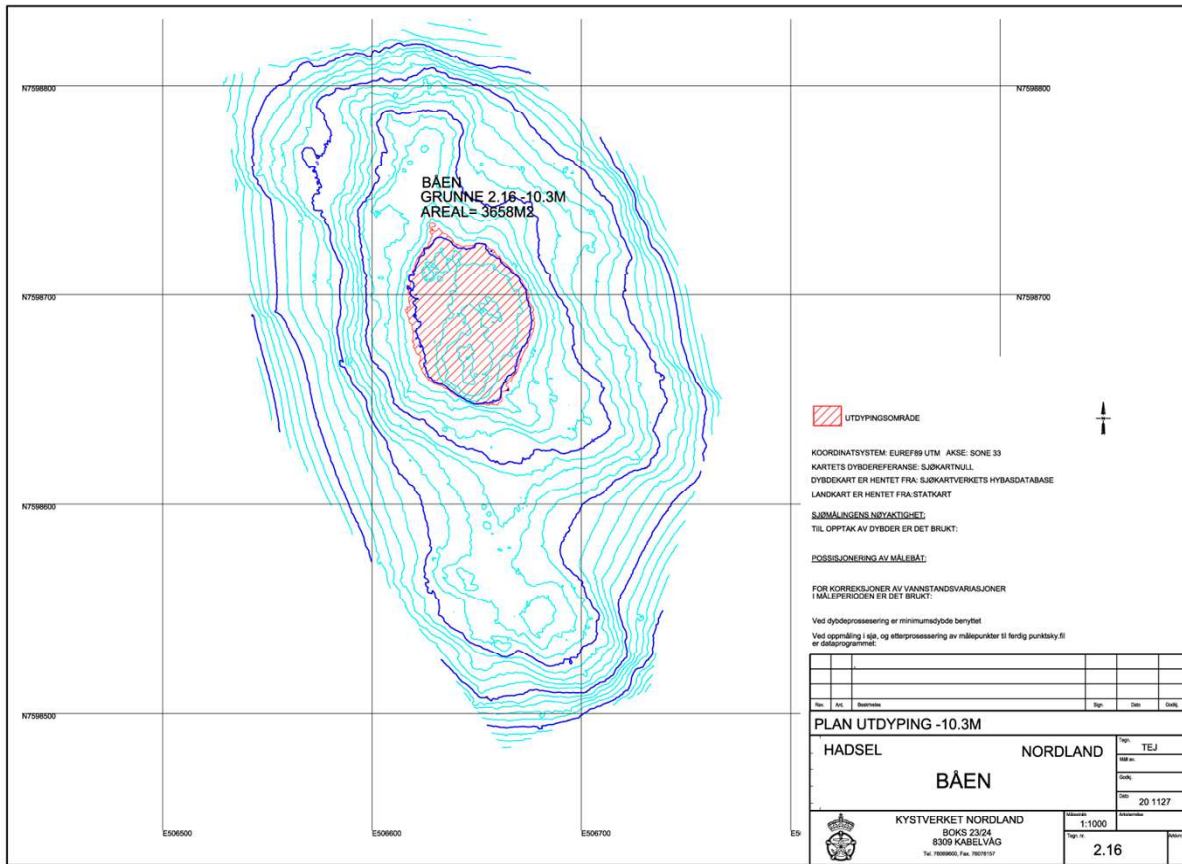


Figur 5 – Situasjonsplan Mefjordgrunnen - utdypningsområde

Postadresse  
Rådhusgata 5  
8450 Stokmarknes

Telefon: 76 16 40 00  
Epost: postmottak@hadsel.kommune.no

Org.nr.: 958 501 420



Figur 6 – Situasjonsplan Båen – utdypningsområde

## Plassering

Utdyping og deponi plasseres/utføres i henhold til situasjonsplaner i søknad.

## Ansvarsrett

Følgende foretak har så langt erklært ansvarsrett i tiltaket, jf. pbl § 23-3.

Foretak	Funksjon	Ansvarsområde	Tiltaksklasse
<i>Ansvarlig søker</i>			
Kystverket 874 783 242	SØK	Ansvarlig søker for hele tiltaket	1
<i>Ansvarlig prosjekterende</i>			
Kystverket 874 783 242	PRO	Prosjektering av farled	1

Nødvendige erklæringer om ansvarsrett, med oppdatert gjennomføringsplan må sendes inn ved søknad om igangsettingstillatelse.

## Plangrunnlaget for eiendommen

Området for tiltaket er formålsavsatt til bruk og vern av sjø og vassdrag, med tilhørende strandsone, i Kommunedelplan, interkommunal kystsoneplan, vedtatt av Hadsel kommunestyre 21.06.2023 i sak 41/23.

## Uttalelser fra annen myndighet:

Det er ikke behov for å sende saken på nytt til høringsparter, da søknader om dispensasjoner er sendt til Sametinget, Statsforvalteren i Nordland, Nordland fylkeskommune, Fiskedirektoratet UiT Norges arktiske universitet.

## **Naboer**

Tiltaket er unntatt nabovarling, da tiltaket i liten grad påvirker naboer og gjenboere. Nabovarling unntas med hjemmel i pbl § 21-3 andre ledd.

## **Dispensasjon**

Det er ikke behov for ny dispensasjonsbehandling for aktuelle søknad, da Hovedutvalg teknisk vedtok i møte den 13.02.2024 med saksnummer 32/24 dispensasjon fra plankrav i bestemmelse 4.2 c) i kommunedelplan interkommunal kystsoneplan og dispensasjon fra forbud mot sjøbunnsdeponi, bestemmelse 4.2 b) i kommunedelplan interkommunal kystsoneplan, jf. saksdokument 23/02109-26.

## **Avstand til midt veg**

Ikke relevant for omsøkt tiltak.

## **Naturmangfoldloven**

Søknaden er blitt vurdert etter Naturmangfoldloven av 19. juni 2009. Kommunen har ingen opplysninger om at tiltaket vil berøre naturmangfoldet, og det anses derfor at risikoen for skade på naturmangfoldet er liten ved gjennomføring av tiltaket.

## **Kulturminner:**

Det gjøres oppmerksom på, at skulle det under arbeidet i marken, komme frem gjenstander eller strukturer som viser eldre aktivitet i området, må arbeidet stanses og melding sendes Samisk kulturminneråd og Kulturetaten, Nordland fylkeskommune omgående, jfr. lov om kulturminner av 9.juni 1978, § 8.

Dersom det i forbindelse med tiltak etter at igangsettingstillatelse er gitt skulle komme over funn av kulturhistorisk betydning, må arbeidet stanses og Tromsø Museum varsles i henhold til kulturminneloven § 8, andre ledd, jf. uttalelsen fra UiT Norges Arktiske Universitet datert 20.09.2016.

## **Konklusjon**

Hadsel kommune mener med dette at tiltaket er i overensstemmelse med den samlede plan- og bygningslovgivningen og kan godkjennes.

## **Bortfall av tillatelse**

Tiltaket må være lovlig satt i gang innen tre år, ellers faller tillatelsen bort. Det betyr at kommunen må ha gitt igangsettelsestillatelse, og du må ha satt i gang arbeidene i tilstrekkelig tid før fristen løper ut.

Fristen begynner å løpe fra vedtaksdatoen, og den kan ikke forlenges, jf. pbl. § 21-9. Dersom det klages på vedtaket, er fristen tre år regnet fra det endelige vedtaket i klagesaken.

Med hilsen

Donjeta Qyqalla  
Saksbehandler Bygg og deling

Godkjent av:

Øyvind Bjerke  
Enhetsleder Forvaltning

*Dokumentet er elektronisk godkjent og har ingen signatur*

Postadresse  
Rådhusgata 5  
8450 Stokmarknes

Telefon: 76 16 40 00  
Epost: postmottak@hadsel.kommune.no

Org.nr.: 958 501 420



Postadresse  
Rådhusgata 5  
8450 Stokmarknes

Telefon: 76 16 40 00  
Epost: [postmottak@hadsel.kommune.no](mailto:postmottak@hadsel.kommune.no)

Org.nr.: 958 501 420