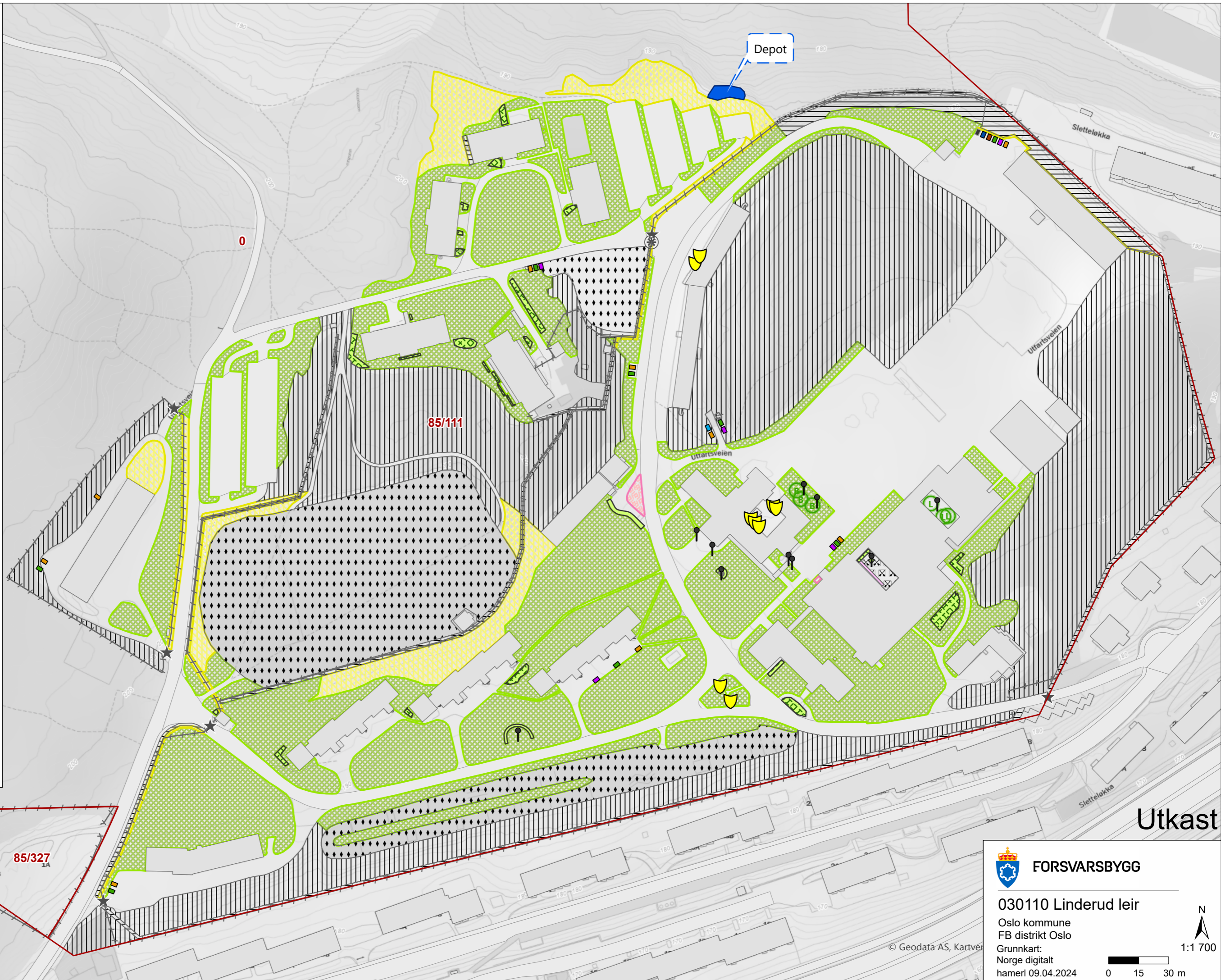



Tegnforklaring


- Eiendom med gnr./bnr.
- Gjerde
- Port
- Gangport
- Avfallspunkter**
 - Avfall, blandet
 - Avfall, glass, metall
 - Avfall, gummi
 - Avfall, papp, papir
 - Avfall, plast
 - Avfall, folieplast
 - Avfall, trevirke
- Tjenester og viktig informasjon**
 - Slodding
 - Vegetasjonsrydding, åpne områder
 - Vegetasjonsrydding, skog
 - Supplerende skjøtselstiltak
- Konstruksjoner**
 - Skulptur
- Blomsterkrukke**
 - Utplantingsplanter - plantebeholder
- Tre/busk**
 - Bartre
 - Løvtre
 - Annet
- Gang- og kjørearealer**
 - Belegningsstein
- Beplantning**
 - Utplantingsplanter - plantefelt
 - Stauder - staudefelt
 - Hekk/buskefelt
 - Formet hekk/buskefelt med formede busker
- Gress**
 - Plen - klasse 2
 - Gressbakke

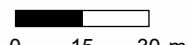


 **FORSVARSBYGG**

030110 Linderud leir
Oslo kommune
FB distrikt Oslo
Grunnkart:
Norge digitalt
hamerl 09.04.2024

© Geodata AS, Kartverk

 N
1:1 700

 0 15 30 m