

Prosjekt:
Vestvågøy rådhus - ny heis
18/297

Oppdragsgiver:
Vestvågøy kommune
Storgata 37 8370 Leknes



Tegning:
Plan 4. etasje_utsnitt_eksisterende



Fase:
Tilbudstegninger

Oppdragsnr.:
639148-01
Dato opprettet:
10.01.2024

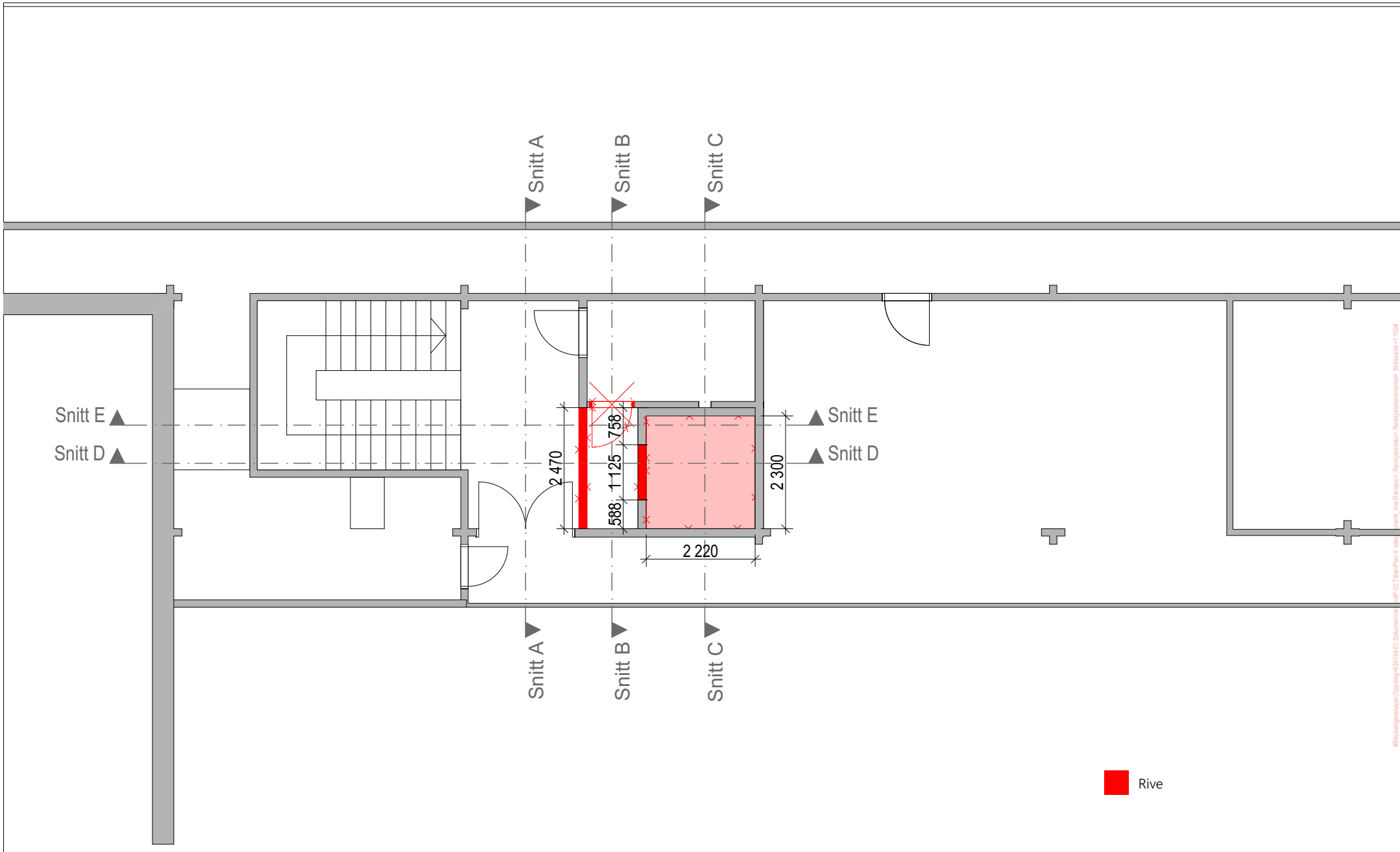
Koordinatsystem:
Tegn: JK
Kontr: KE

Høydedatum:
Godkj:

Målestokk:
1:100 (A4)

Tegn. nr.:
AP-01
Fag Type Etg Løpenr

#Bildebibliotek: Oppdrag: 639148-01 | Dokumentnr:



Prosjekt:
Vestvågøy rådhus - ny heis
 18/297

Oppdragsgiver:
Vestvågøy kommune
 Storgata 37 8370 Leknes



Tegning:
Plan 4. etasje_utsnitt_rive

Fase:
Tilbudstegninger

Oppdragsnr.:
 639148-01
 Dato opprettet:
 10.01.2024

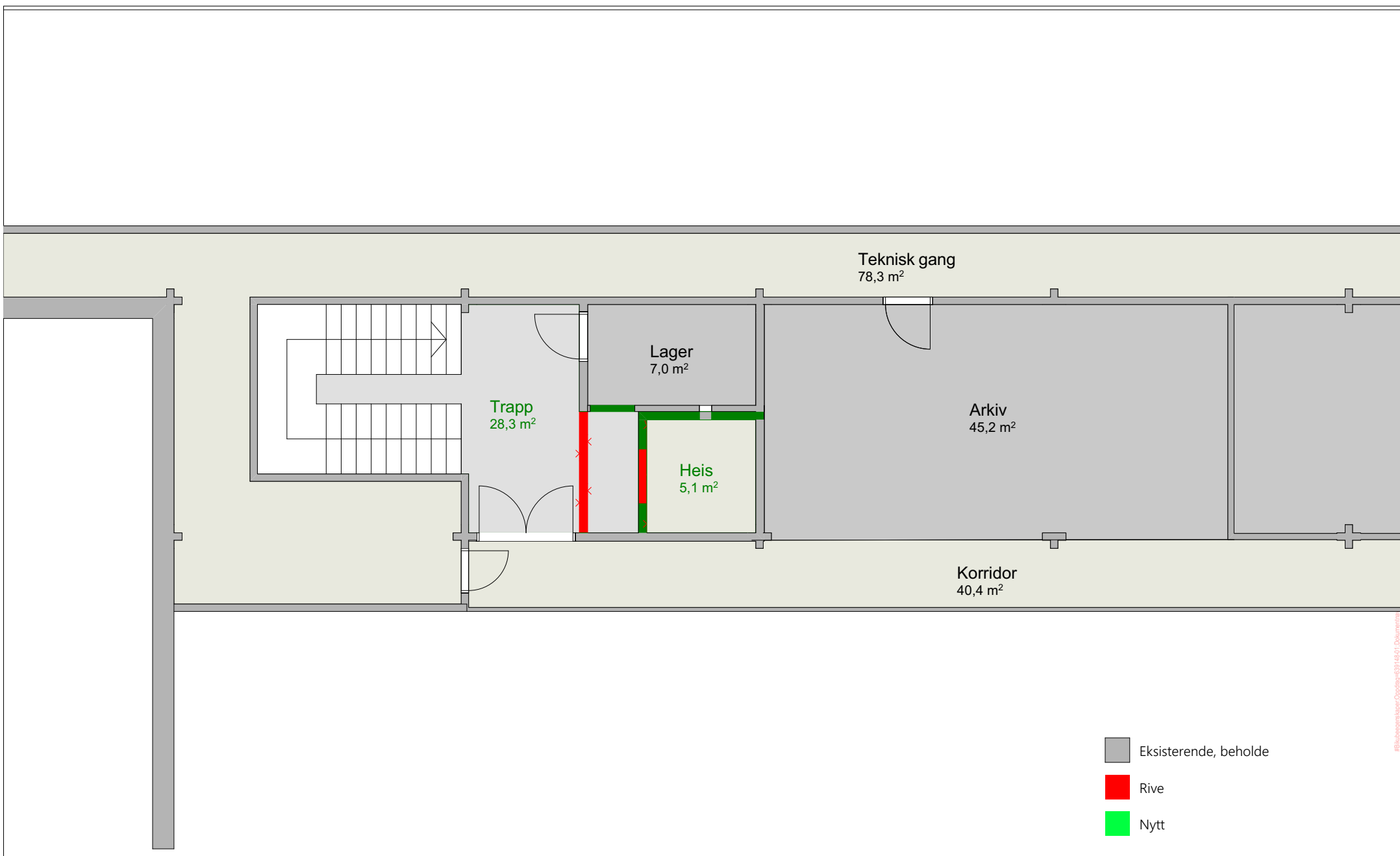
Koordinatsystem:
 Tegn: JK
 Kontr: KE

Høydedatum:
 Godkj:

Målestokk:
 1:100 (A4)

Tegn. nr.:
AP-02
 Fag Type Etg Løpenr

#Billeggsklager Oppdrag=639148-01 Dokumentnr. AP-02 Tittel=Plan 4. etg.



Prosjekt:
Vestvågøy rådhus - ny heis
18/297

Oppdragsgiver:
Vestvågøy kommune
Storgata 37 8370 Leknes



Tegning:
Plan 4. etasje_utsnitt_endringer

Fase:
Tilbudstegninger

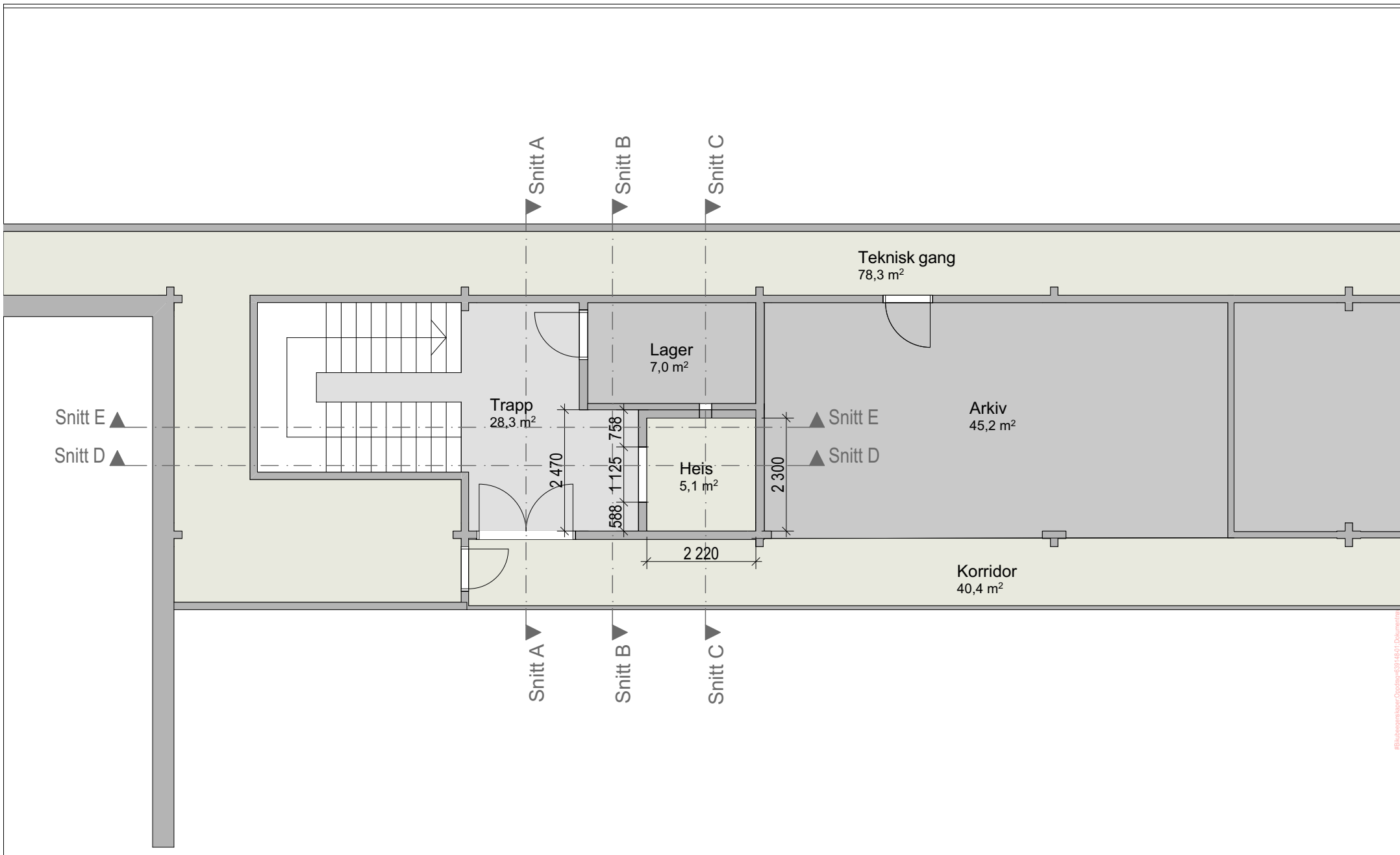
Oppdragsnr.:
639148-01
Dato opprettet:
10.01.2024

Koordinatsystem:
Tegn: JK
Kontr: KE

Høydedatum:
Godkj:

Målestokk:
1:100 (A4)

Tegn. nr.:
AP-03
Fag Type Etg Løpenr



Prosjekt:
Vestvågøy rådhus - ny heis
 18/297

Oppdragsgiver:
Vestvågøy kommune
 Storgata 37 8370 Leknes



Tegning:
Plan 4. etasje_utsnitt_planlagt

Fase:
Tilbudstegninger

Oppdragsnr.:
 639148-01
 Dato opprettet:
 10.01.2024

Koordinatsystem:
 Tegn: JK
 Kontr: KE

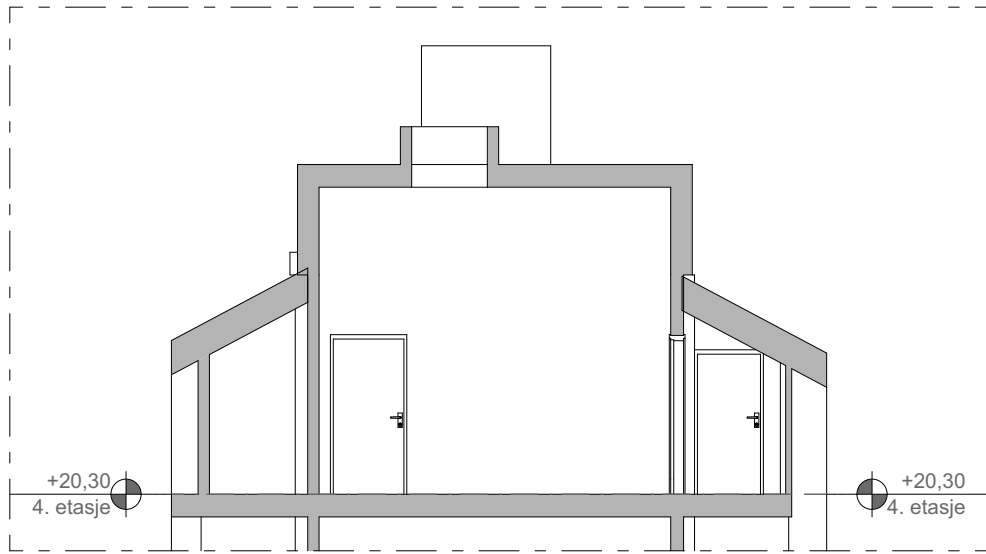
Høydedatum:
 Godkj:

Målestokk:
 1:100 (A4)

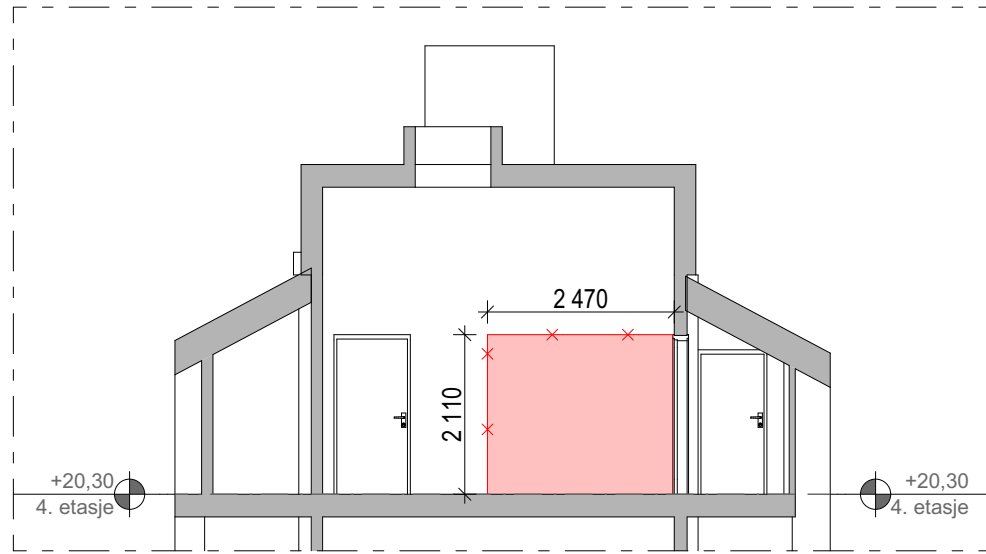
Tegn. nr.:
AP-04
 Fag Type Etg Løpenr



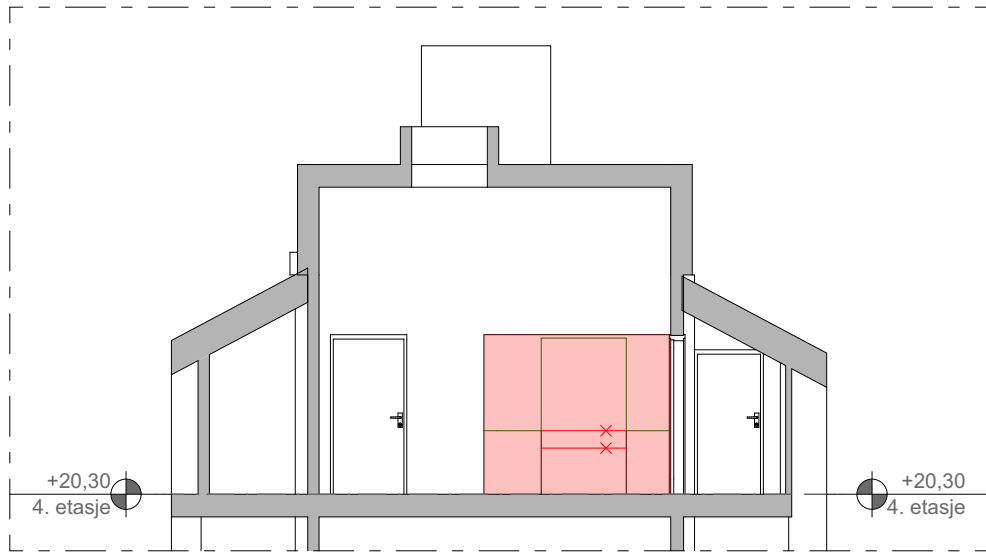
#Billeggsklager Oppdrag: 639148-01 | Dokumentnr:



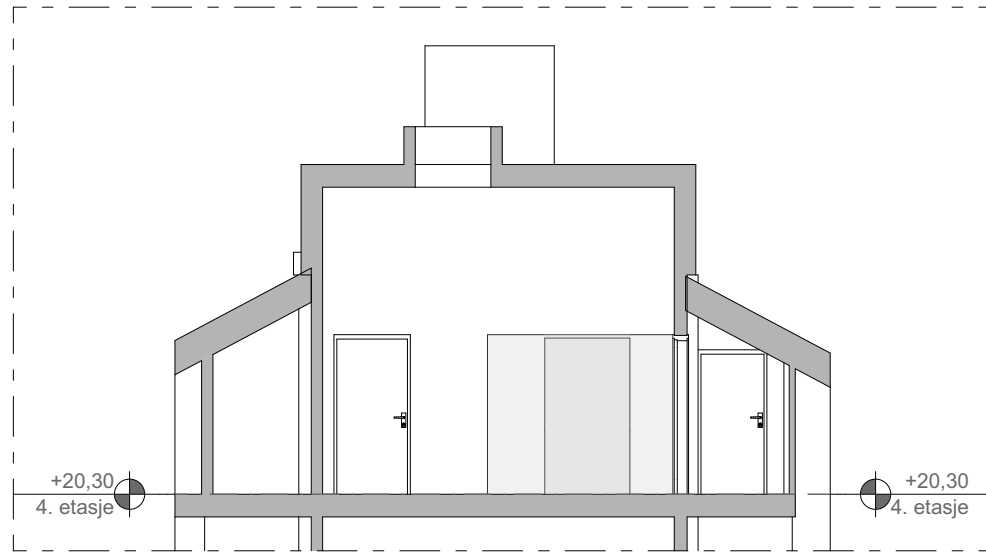
Snitt A_eksisterende



Snitt A_rive



Snitt A_endringer



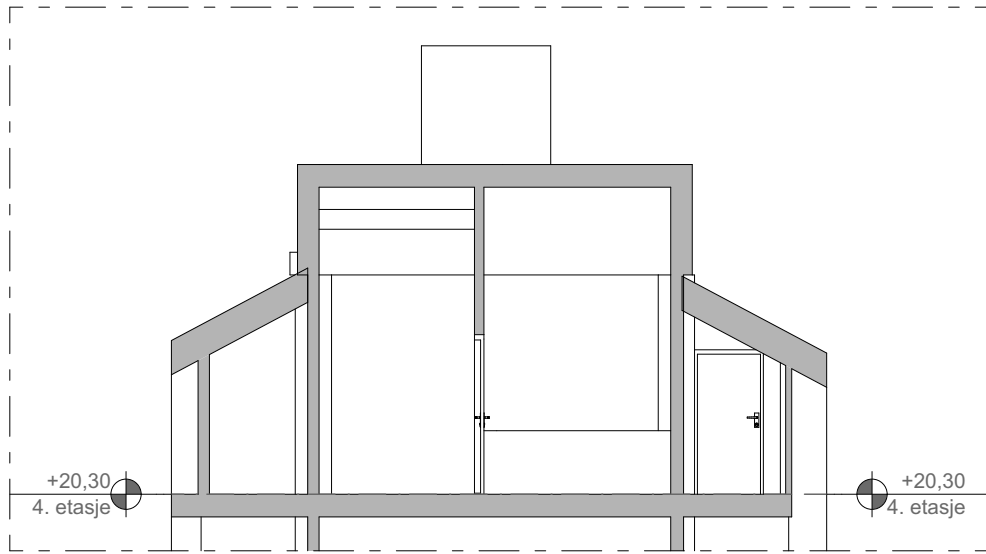
Snitt A_planlagt

Prosjekt:
Vestvågøy rådhus - ny heis
 18/297

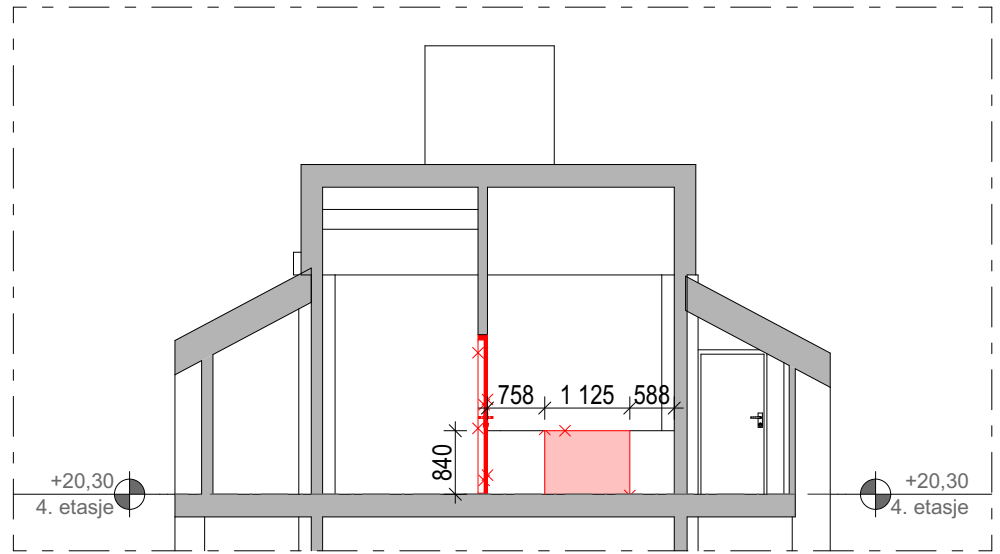
Oppdragsgiver:
Vestvågøy kommune
 Storgata 37 8370 Leknes

Tegning:
Snitt A

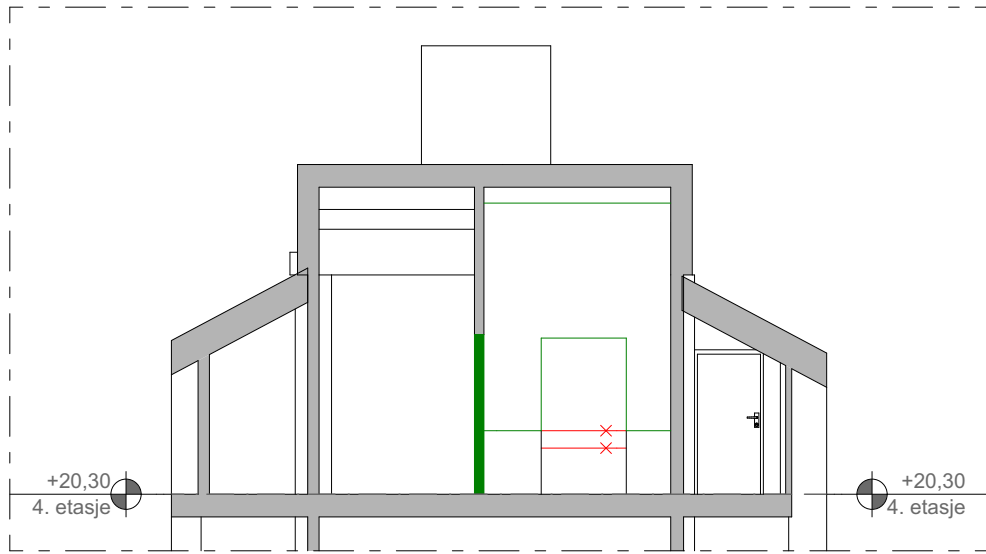
Beholde
 Rive
 Nytt



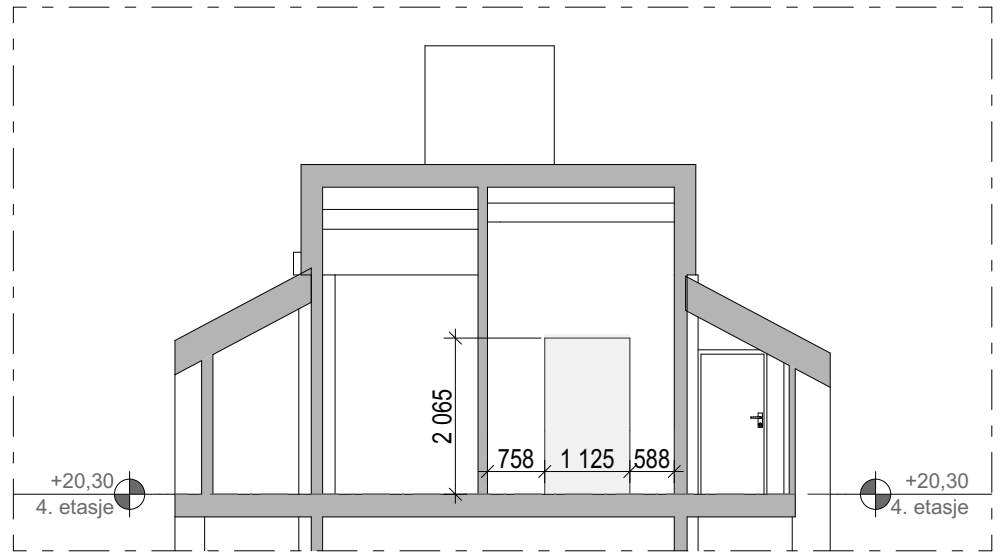
Snitt B_eksisterende



Snitt B_rive



Snitt B_endringer



Snitt B_planlagt

Prosjekt:
Vestvågøy rådhus - ny heis
18/297

Oppdragsgiver:
Vestvågøy kommune
Storgata 37 8370 Leknes

Fase:
Tilbudstegninger

Tegning:
Snitt B

Oppdragsnr.:
639148-01
Dato opprettet:
10.01.2024

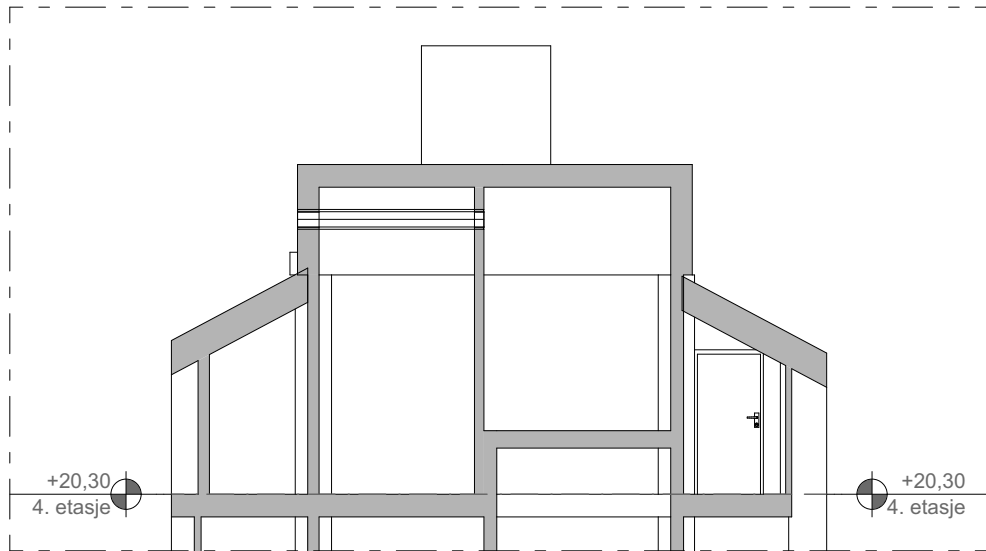
Koordinatsystem:
Tegn: JK
Kontr: KE

Beholde Rive Nytt

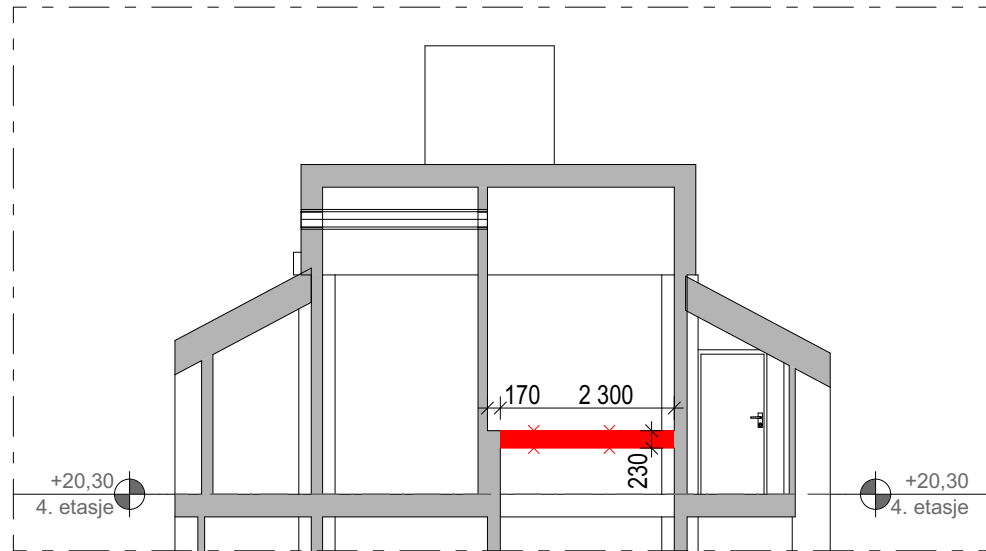
Godkj:

Målestokk:
1:100 (A4)

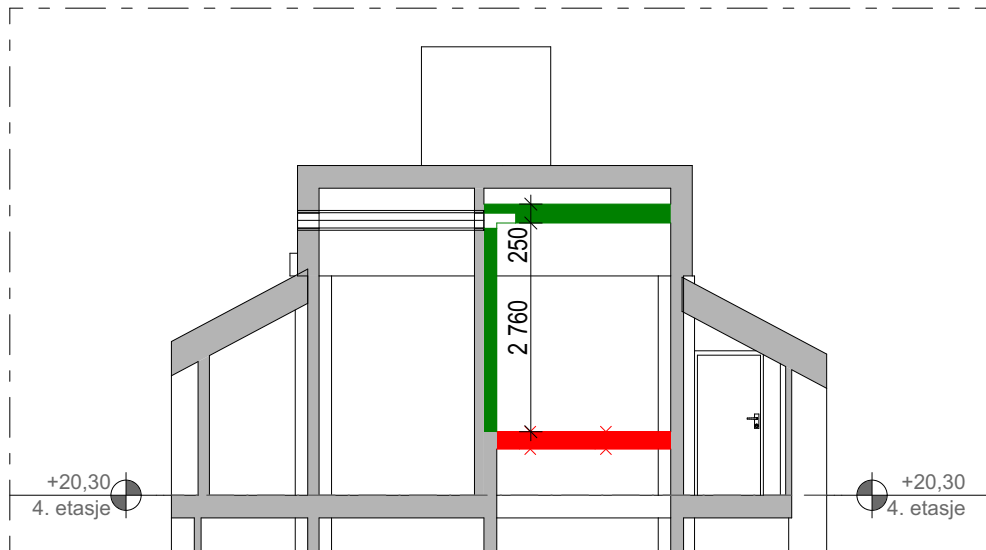
Tegn. nr.:
AS-02
Fag Type Etg Løpenr



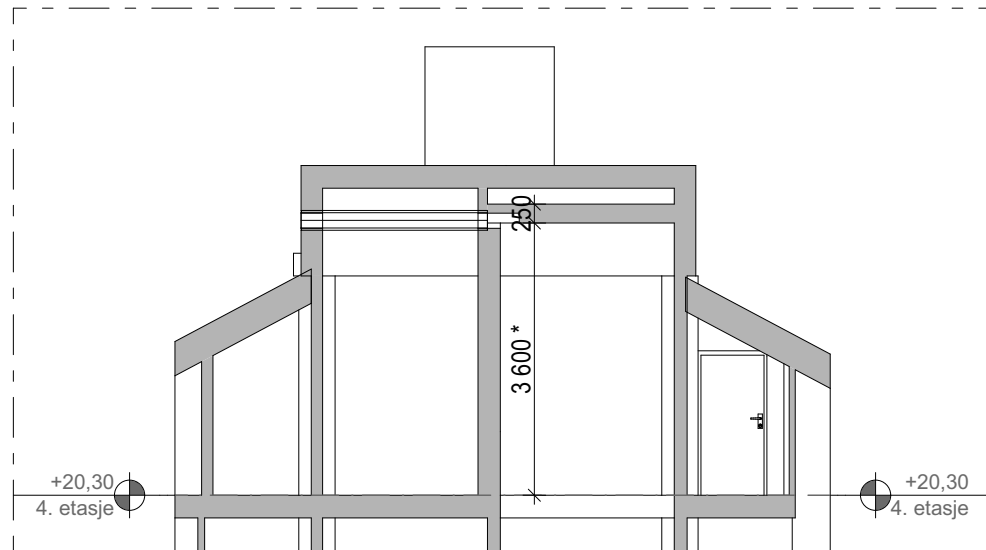
Snitt C_eksisterende



Snitt C_rive



Snitt C_endringer



Snitt C_planlagt

Prosjekt:
Vestvågøy rådhus - ny heis
18/297

Oppdragsgiver:
Vestvågøy kommune
Storgata 37 8370 Leknes

Fase:
Tilbudstegninger

Tegning:
Snitt C

Oppdragsnr.:
639148-01
Dato opprettet:
10.01.2024

Koordinatsystem:
Tegn: JK
Kontr: KE

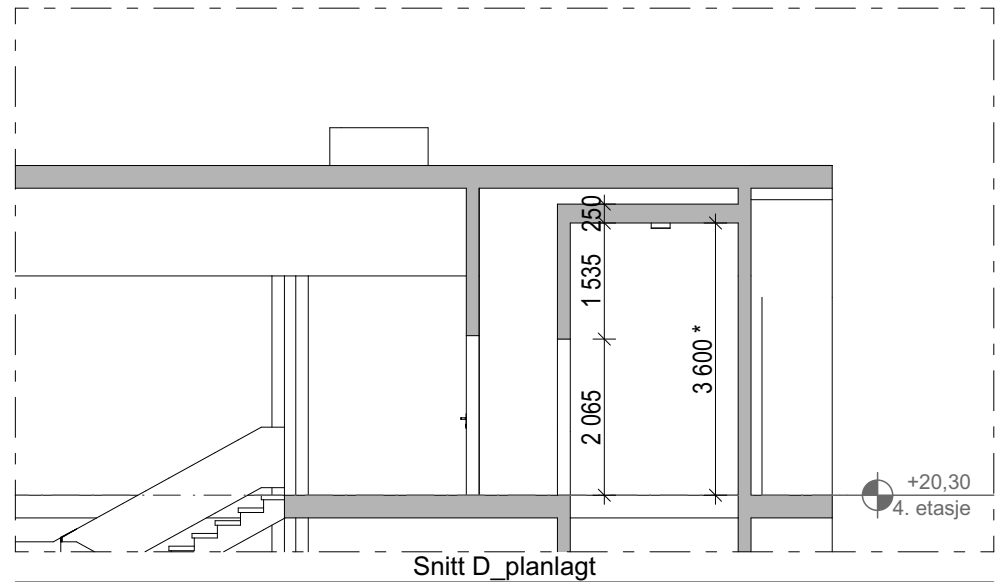
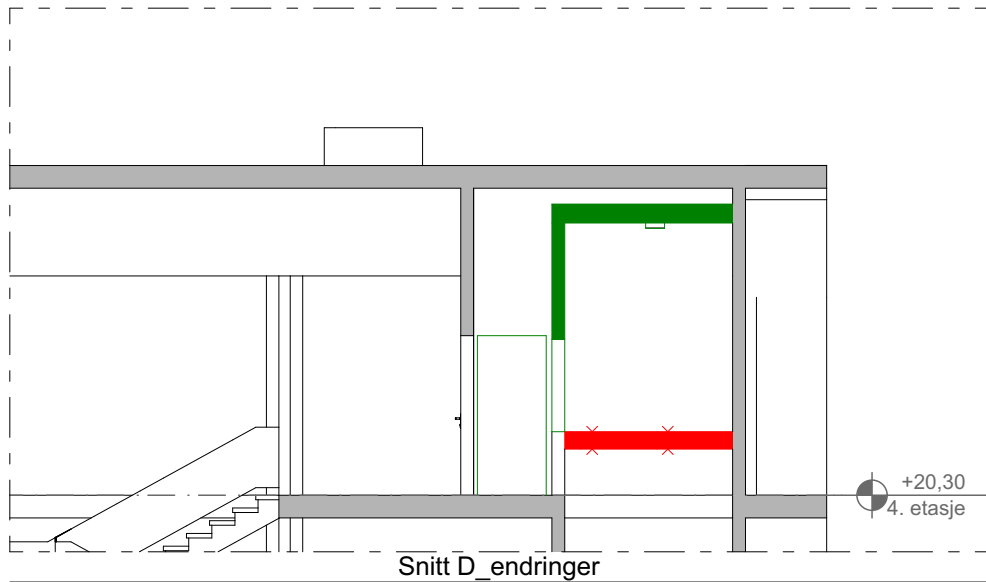
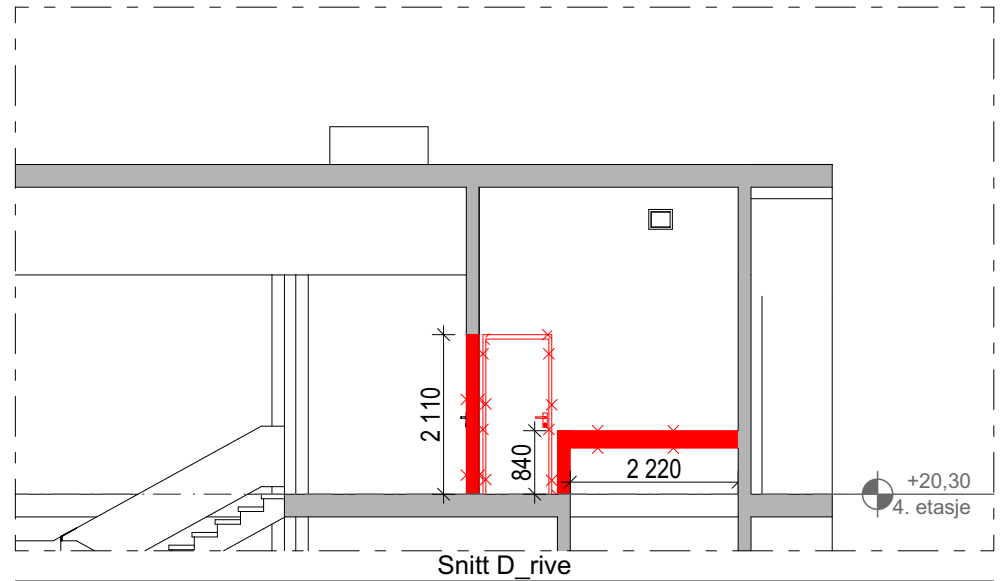
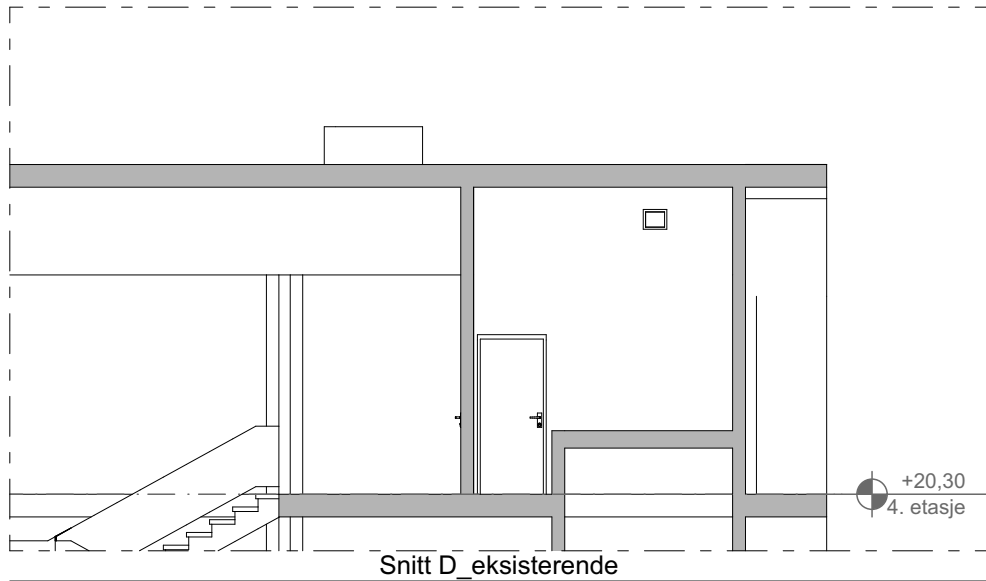
Beholde Rive Nytt

* Nøyaktig mål på topp sjakt settes når heisleverandør er lagt.

Høydedatum:
Målestokk:
1:100 (A4)

Tegn. nr.:
AS-03
Fag Type Etg Løpenr





Prosjekt:
Vestvågøy rådhus - ny heis
18/297

Oppdragsgiver:
Vestvågøy kommune
Storgata 37 8370 Leknes

Fase:
Tilbudstegninger

Tegning:
Snitt D

Oppdragsnr.:
639148-01
Dato opprettet:
10.01.2024

Koordinatsystem:
Tegn: JK
Kontr: KE

Beholde Rive Nytt

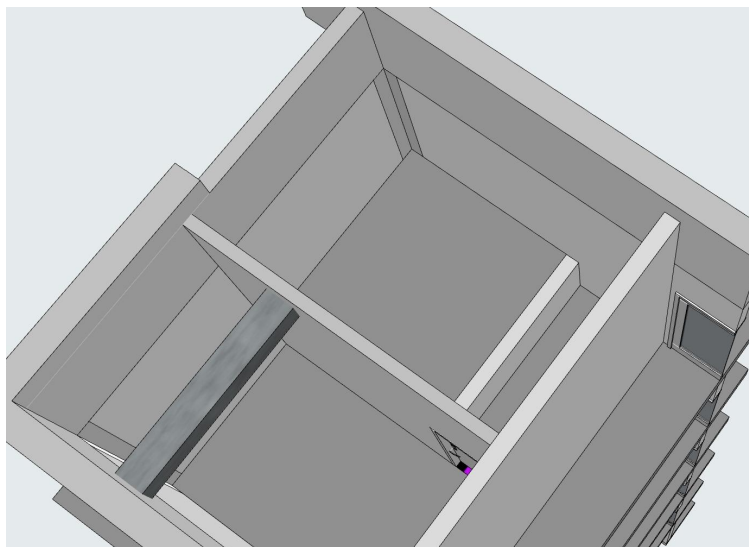
* Nøyaktig mål på topp sjakt settes når heisleverandør er valgt.

Høydedatum:
Godkj:

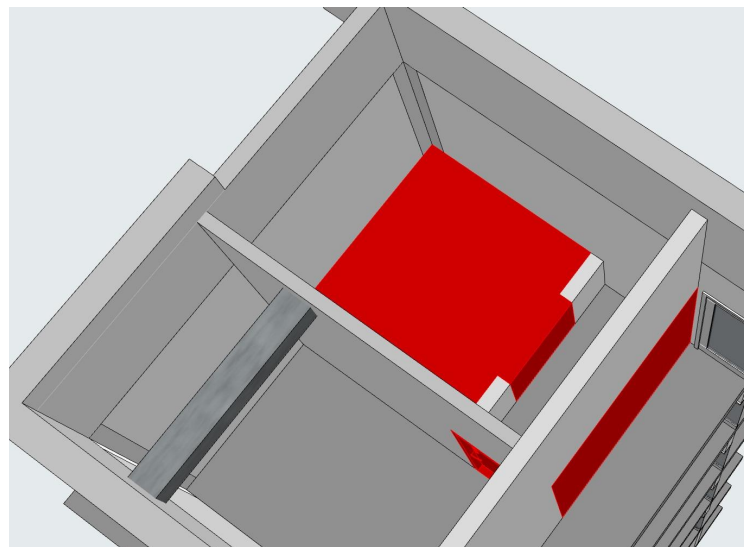
Målestokk:
1:100 (A4)

Tegn. nr.:
AS-04

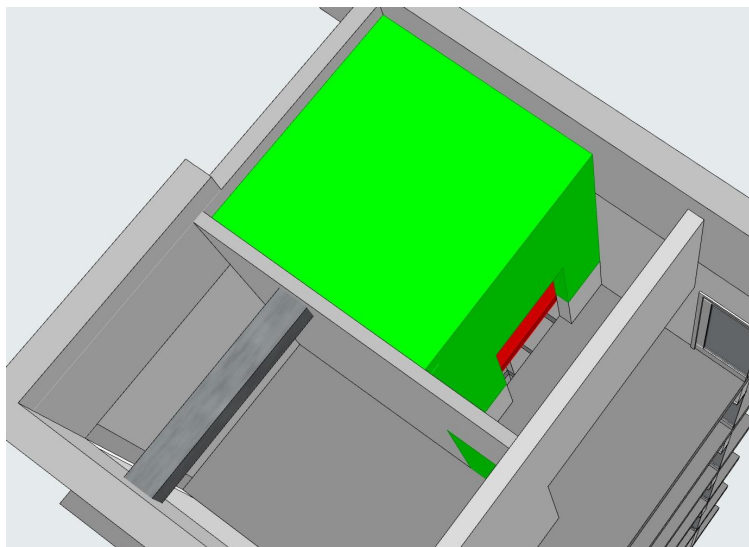
Fag Type Etg Løpenr



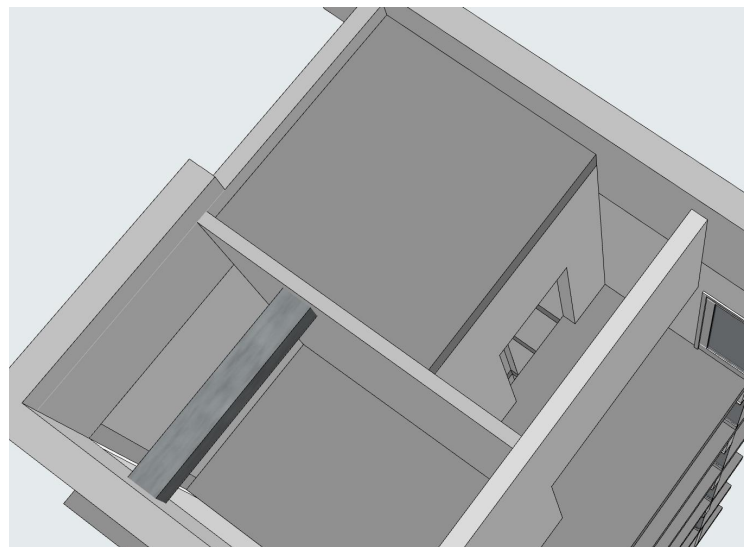
3D_eksisterende



3D_rive



3D ENDRINGER



3D_planlagt

Prosjekt:
Vestvågøy rådhus - ny heis
18/297

Oppdragsgiver:
Vestvågøy kommune
Storgata 37 8370 Leknes

Fase:
Tilbudstegninger

Tegning:
3D-illustrasjoner

Oppdragsnr.:
639148-01
Dato opprettet:
10.01.2024

Koordinatsystem:
Tegn: JK
Kontr: KE

Beholde Rive Nytt

Høydedatum:
Godkj:

Målestokk:
(A4)

Tegn. nr.:
AZ-101

Fag Type Etg Løpenr

Rev.:

