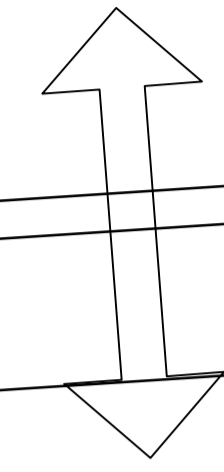









Nordstrandveien 49A



138/2418

Lysgrav m/  
hengslet lem

TEGNFORKLARING

-  Eiendomsgrense
-  Grus 65 m<sup>2</sup>
-  Gress 7 m<sup>2</sup>
-  Tredekke 7 m<sup>2</sup>
-  Mur 4 m<sup>2</sup>
-  Portstolpe 1 stk
-  Stakittjerde 16 m

Merknad: Høyder i landskapsplan må kontrolleres mot innmålinger  
Henvising: Se tegning F501 for overbygning

Revisjon	Revisjonen gjelder	Utarb	Kontr	Godkjent	Rev. dato
		Tegningsdato 20.10.2023			
Fv. 834 Nordstrandveien		Bestiller Christian H. Forsmo			
Arbeidsavsnitt 2 og 3. Mølen-Tjeldberget		Prosjektnummer 8800336			
Landskapsplan for Nordstrandveien 49A		Arkivreferanse 22/17455			
Konkurransgrunnlag		Målestokk (format) 1:50			
Utarbeidet av OLMJ	Kontrollert av SSR	Godkjent av VeA	Konsulentarkiv 10204454-05		Tegningsnummer / revisjonsbokstav O603
Koordinatsystem EUREF89 NTM14/NN2000		Tegningsnummer / revisjonsbokstav			

