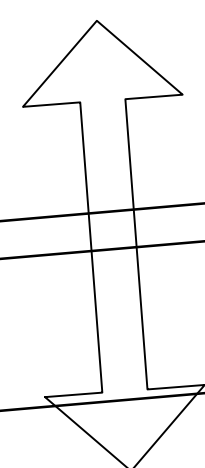
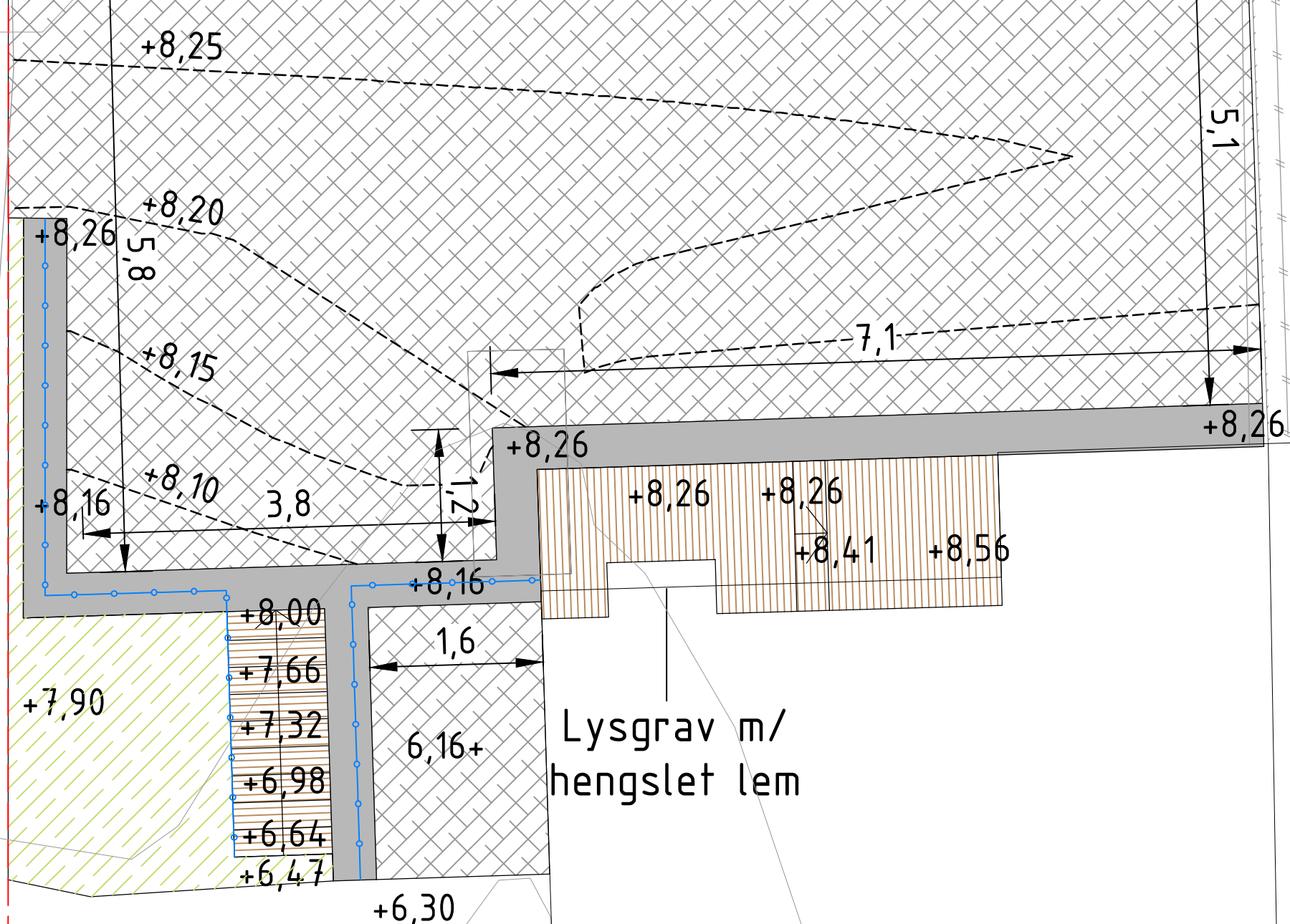


Nordstrandveien 49B




11,5



Lysgrav m/  
hengslet lem

138/2418



TEGNFORKLARING

- Eiendomsgrense
- Grus 64 m<sup>2</sup>
- Grass 6 m<sup>2</sup>
- Tredekke 8 m<sup>2</sup>
- Mur 8 m<sup>2</sup>
- Portstolpe 1 stk
- Stakittjerde 20 m

Merknad: Høyder i landskapsplan må kontrolleres mot innmålinger  
Henvising: Se tegning F501 for overbygning

Revisjon	Revisjonen gjelder	Utarb	Kontr	Godkjent	Rev. dato
				Tegningsdato 20.10.2023	
		Fv, 834 Nordstrandveien		Bestiller Christian H. Forsmo	
		Arbeidsavsnitt 2 og 3. Mølen-Tjeldberget		Prosjektleder Multiconsult	
		Landskapsplan for Nordstrandveien 49B		Prosjektnummer 8800336	
				Arkivreferanse 22/17455	
				Målestokk (format) 1:50	
				Koordinatsystem EUREF89 NTM14/NN2000	
				Tegningsnummer / revisjonsbokstav O602	
Konkurransgrunnlag		Utarbeidet av OLMJ		Kontrollert av SSR	
		Godkjent av VeA		Konsulentarkiv 10204454-05	